

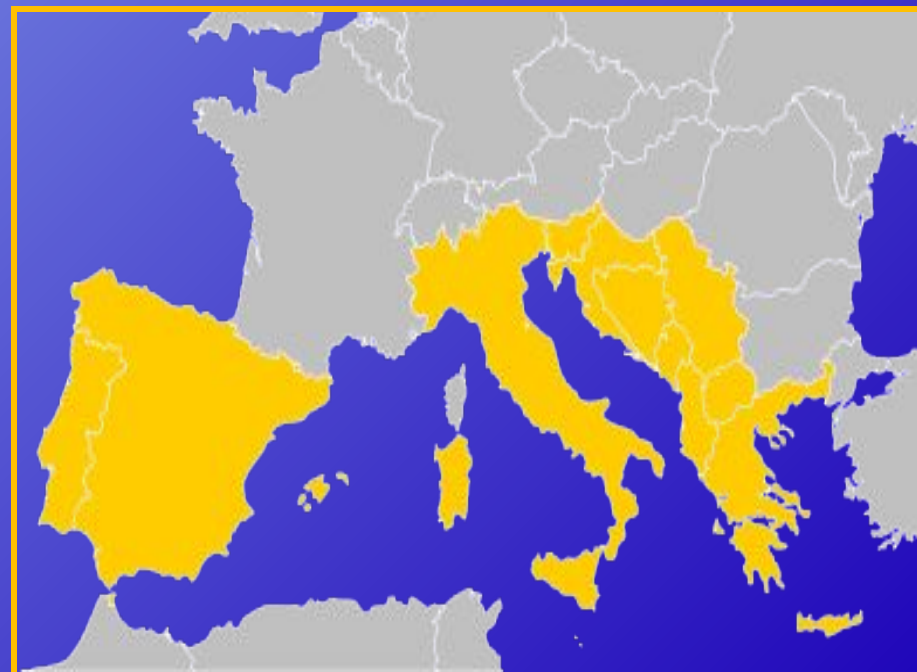
Страны Южной Европы.

Италия



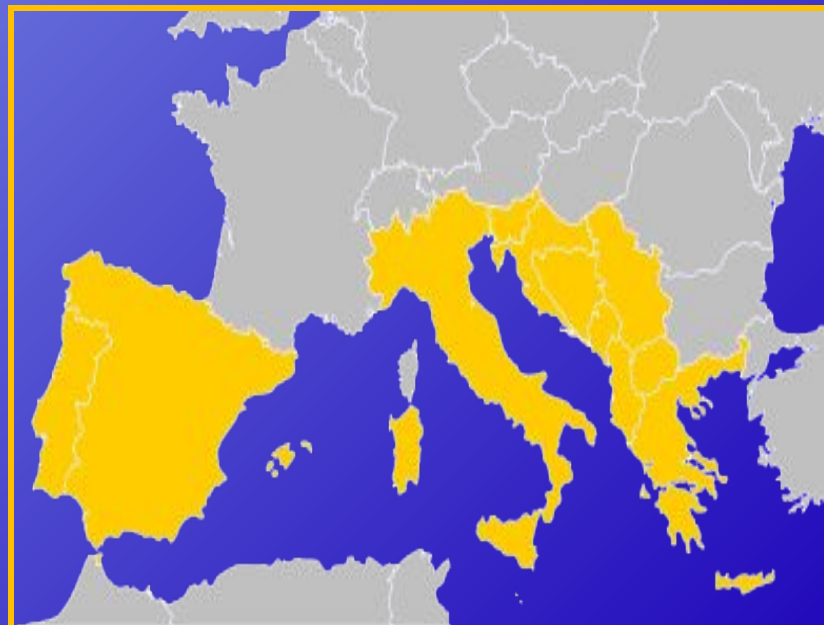
ГЕОГРАФИЧЕСКОЕ ПОЛОЖЕНИЕ

Государства Южной Европы расположены на полуостровах и островах крайнего юга Европы, имеют большую протяженность береговой линии, изрезанной заливами. Пересекается нулевым меридианом, располагается южнее северного полярного круга, отдалена от экватора . Омывается Атлантическим океаном



СОСТАВ РЕГИОНА

В Южную Европу, как правило, включают страны на берегу Средиземного моря — страны Пиренейского полуострова (*Португалия, Испания, Андорра*), *Монако*, государства, расположенные на Апеннинском полуострове (*Италия, Ватикан, Сан-Марино*), *Грецию*, а также островные государства *Мальта* и *Кипр*. Иногда в состав Южной Европы также включают Хорватию, Черногорию, Сербию, Албанию, Боснию и Герцеговину, южные области Украины и европейскую часть Турции.



Португалия



Столица - Лиссабон

Испания



Столица - Мадрид

Италия



Столица - Рим

Греция



Столица - Афины

Андорра




Столица - Андорра-ла-Велья

Монако



Столица - Монако

Сан-Марино



Столица - Сан-Марино

Италия



Глава государства - президент



Государственные
флаг и герб Италии




Джорджо Наполитано

Серджо Маттарелла
с 3 февраля 2015 года

Население
составляет 61,5 млн. чел.




Крупные города Италии



Крупная горная система всей Европы и Италии - Альпы




Высшая точка Альп - гора Монблан 4807 м.



Апеннины



Самый известный из вулканов - Везувий



На острове Сицилия



Вулкан Этна

Поданская равнина




Река - По



Климат средиземноморский



Средние температуры января от 0 до 12 градусов, июля 20 – 28 градусов. Осадки преимущественно зимой (600-1000 мм). В горах снег не тает несколько месяцев, Вершины гор покрыты вечными снегами.



**Средиземноморский тип
растительности**


Благородный лавр



Олива



Фисташка



Реки Италии



Арно – полноводная река Италии



По – самая длинная река страны 682 км.



Тибр – расположена столица Италии Рим


Озёра Италии



Озеро – Гарда



Озеро Лугано



Животный и растительный мир сохранился в горных системах



Альп



Апеннин

Растительный мир



Пихта



Альп



Лиственница



Сосна

Зелённые лиственные леса в бассейне реки - «По» подверглись сплошной вырубке



Дуб



Вяз



Тополь



Ива

Животный мир



Медведь



Кабан



Волк



Лисица


Водоплавающие птицы немногочисленны, но богат водный мир



фламинго



Итальянский гусь



сардин



тунец



Анчоус

Национальные парки



Стельвио



Гран - Парадизо



Абруццо



Альп



Чирчео

Италия - высокоразвитая постиндустриальная страна. Наиболее развито машиностроение



Много перерабатывающих заводов



Комплекс по переработке нефти



Оборудование для переработки пластмасс и каучука



Металлургический завод



Асфальтный завод

Изготавливается несколько десятков ВИДОВ макарон




Макароны – гордость Италии

Макаронная линия


Италию называют «главным садом» Европы



Большинство плантаций находится на острове Сицилия:



апельсинов



ЛИМОНОВ



виноградники

Миллионы туристов привлекает в Италию не только красивая природа, голубое море, но и исторические памятники страны



Колизей – символ славы Вечного города



Пантеон - «храм, посвященный всем богам»

