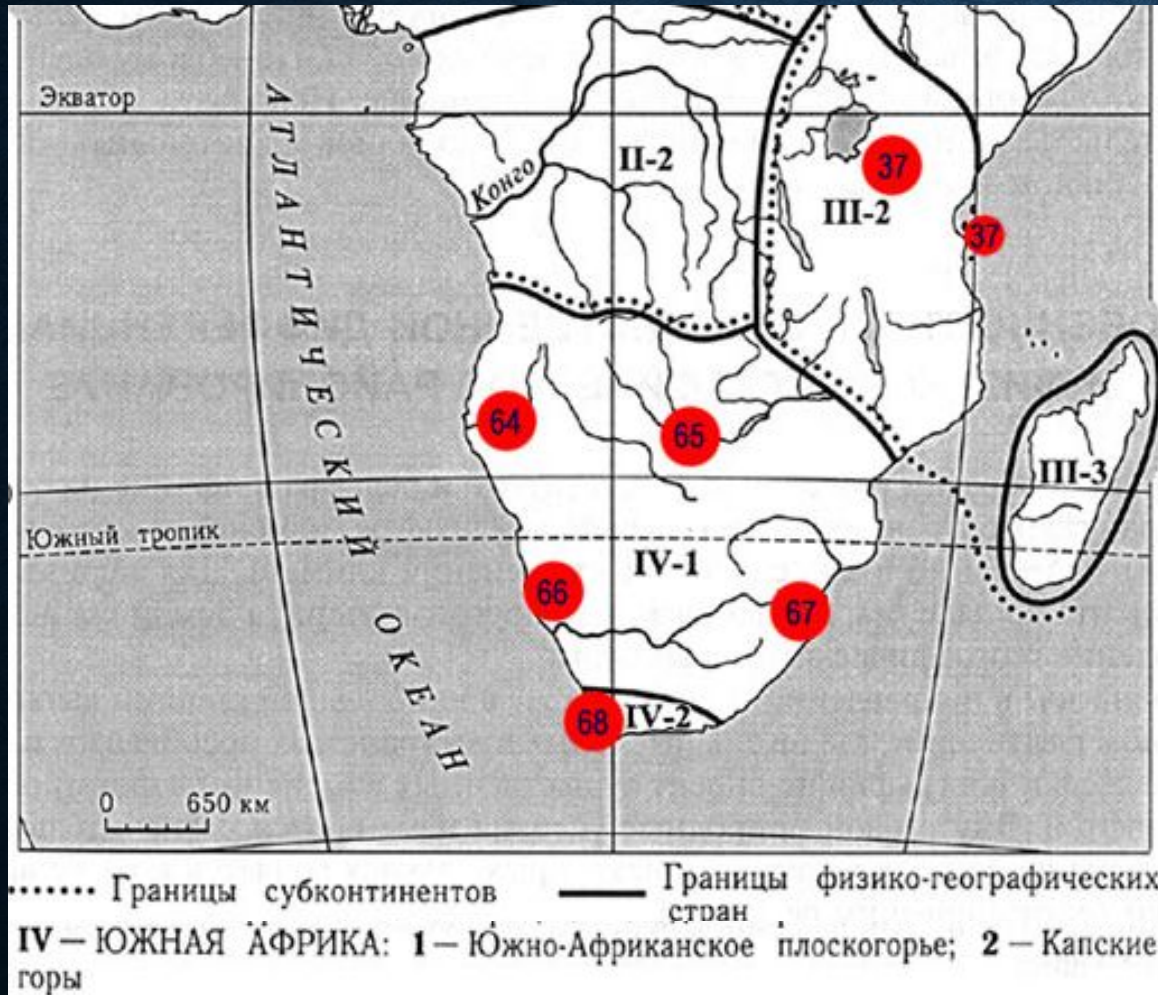


ЮЖНАЯ АФРИКА



Географическое положение



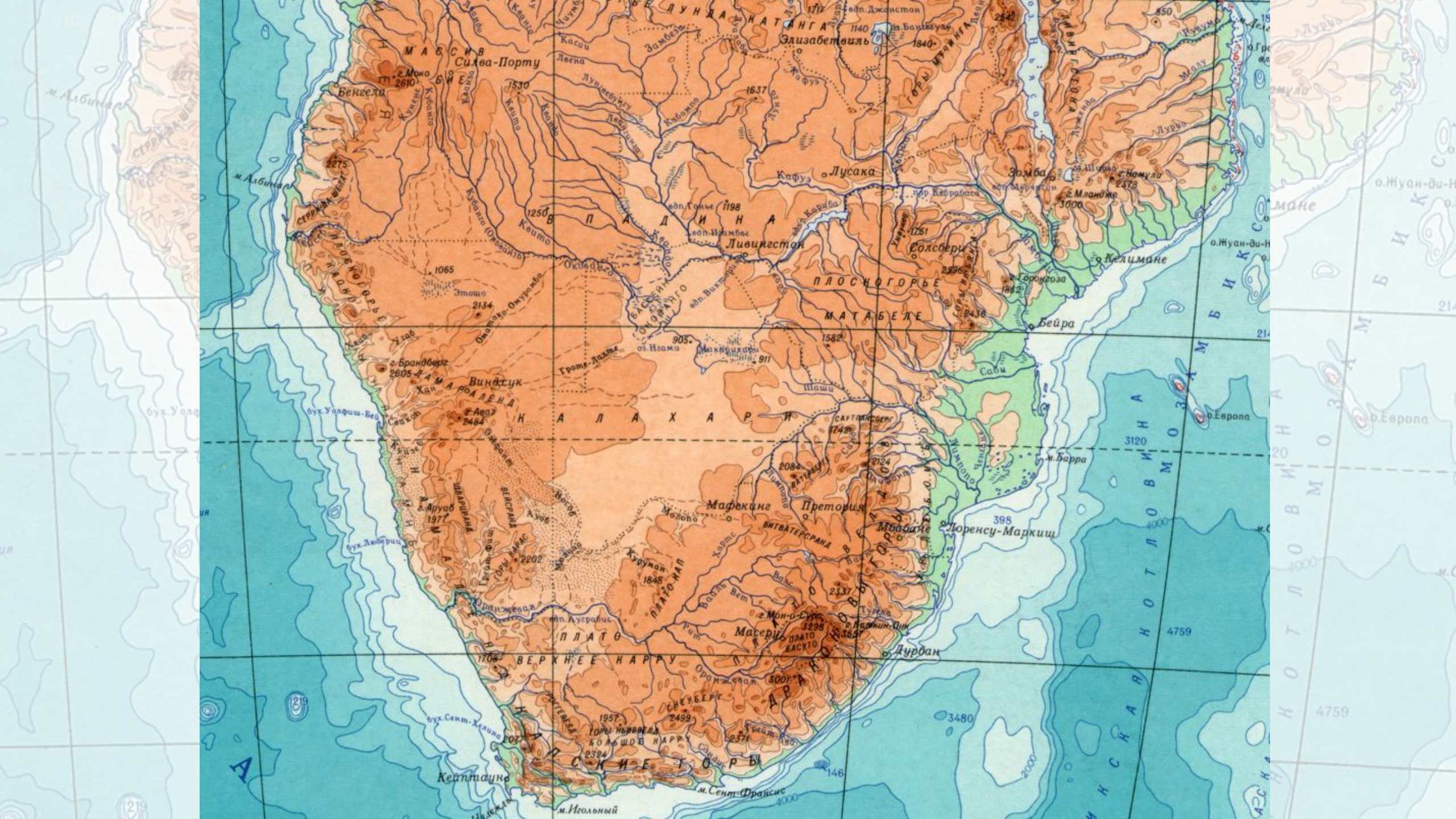
- отличается преобладанием в рельефе плоскогорий
- относительной сухостью климата
- сменой зональных ландшафтов тропического пояса в направлении с востока на запад в большей степени, чем с севера на юг.



Johannesburg

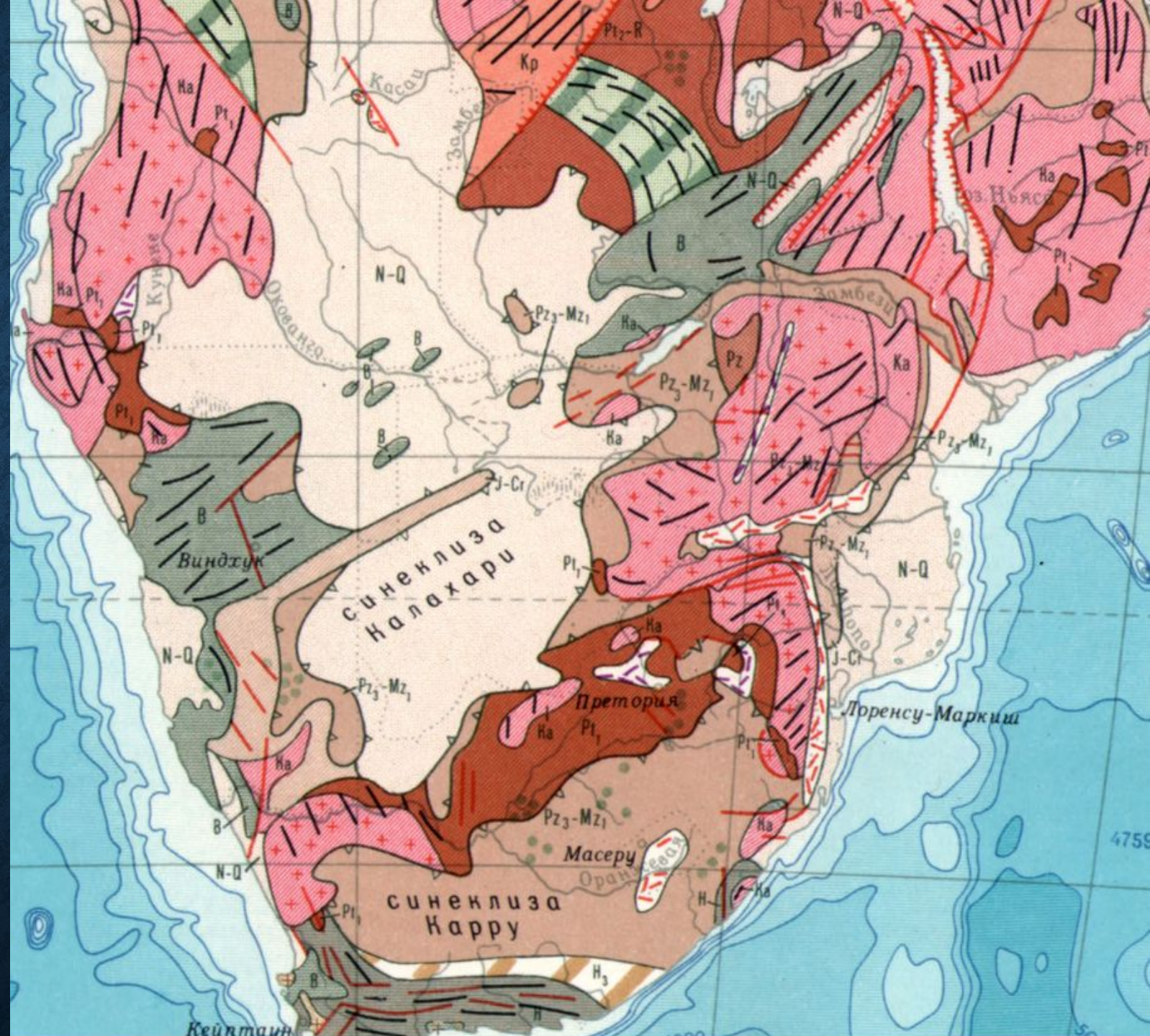
Durban

Cape Town

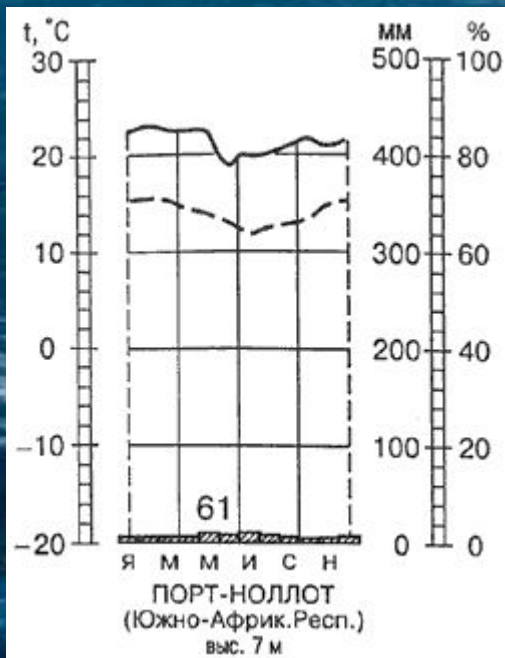


ТЕКТОНИКА

- система внутренних синеклиз
- выступы архейско-протерозойского фундамента



Самая засушливая часть Южной Африки — береговая пустыня Намиб



Годовой ход температур, осадков и относительной влажности в пустыне Намиб

РЕКРЕАЦИОННЫЕ РЕСУРСЫ ЮЖНОЙ АФРИКИ


Ботсвана: природное явление - дельта Окаванго, наскальные рисунки на холмах Цодило, деревни Бушменов в Калахари

Замбия и Зимбабве: Водопад Виктория, Сафари в НП, Большой Зимбабве, Кхари

Намибия: побережье Атлантики, переходящее в Берг Скелетов, и красивейшие дюны, заброшенные города, второй по размеру в мире каньон, «умирающие» горы с петроглифами







ЭКОЛОГИЯ: проблемы

- Деградация земель, опустынивание
- Долгие годы колонизации, хозяйственная деятельность и браконьерство негативно сказались на биоразнообразии этого региона. Под угрозой исчезновения находятся 81 вид млекопитающих, 57 видов птиц, 25 видов пресмыкающихся, 9 видов земноводных и 49 видов рыб.
- В 1928 г. в Южной Африке создан первый на материке национальный парк Крюгера для охраны дикой фауны.