


Рельеф Земли

Что такое горы?
Что есть у горы?
Чем отличаются горы?
Какой процент составляют
горы?

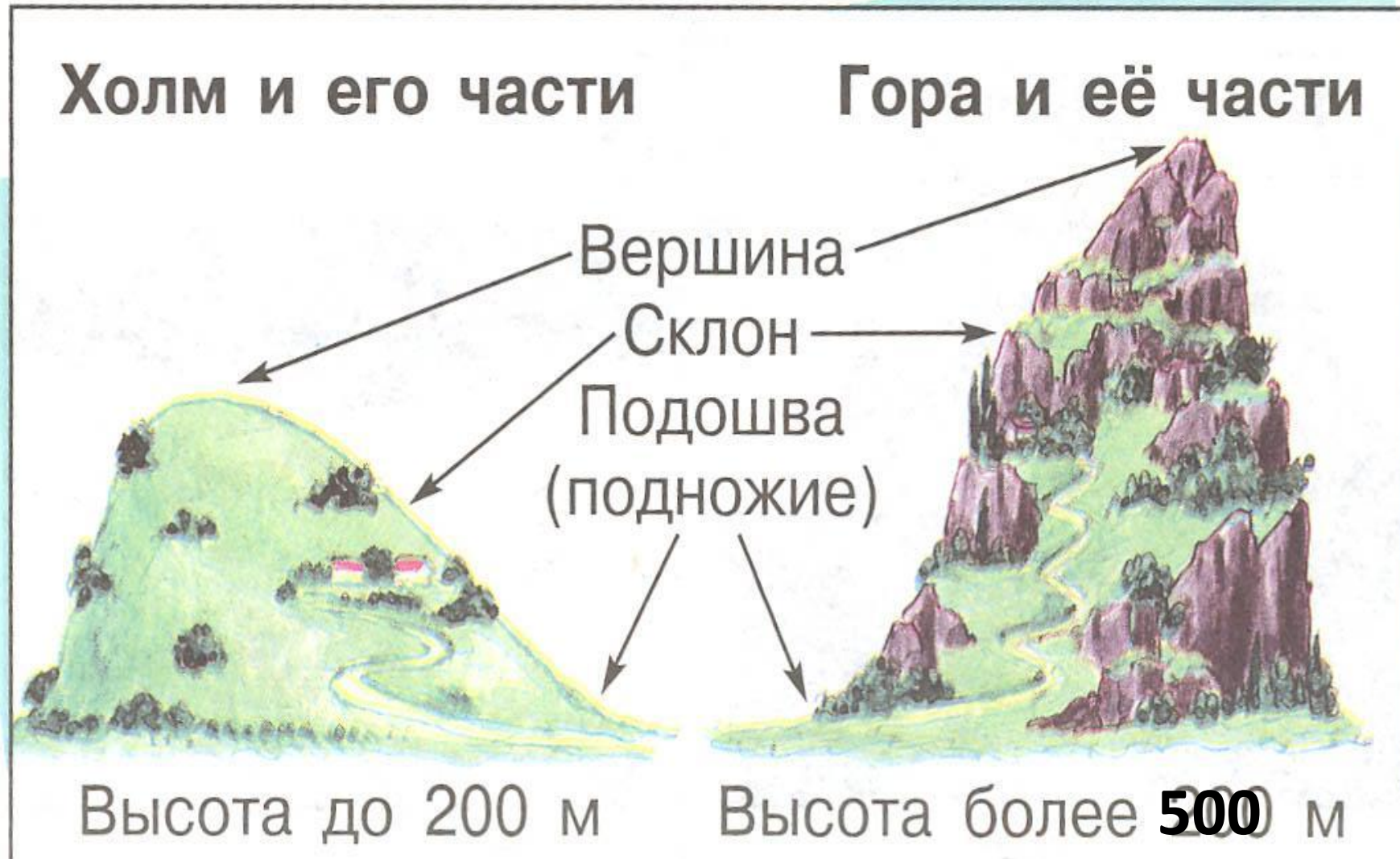




**ГОРЫ –
ВЫСОКО ПРИПОДНЯТЫЕ НАД
РАВНИНАМИ И СИЛЬНО
РАСЧЛЕНЕННЫЕ УЧАСТКИ ЗЕМНОЙ
ПОВЕРХНОСТИ**

**Выше гор могут
быть
только горы
В. Высоцкий**

СОСТАВНЫЕ ЧАСТИ ГОРЫ И ХОЛМА



Горы по возрасту



МОЛОДЫЕ –
высокие, растут,
острые
вершины,
крутые склоны,
глубокие
ущелья,
сейсмически
активны.

СТАРЫЕ –
низкие,
разрушаются,
куполообразные
вершины,
сейсмически
спокойны

Самое самое



2

Горная
страна?



Горная вершина
Кавказа?



ЭТО ИНТЕРЕСНО

На вершине горы Эльбрус, на Кавказе, по греческой легенде, был прикован богами Прометей за то, что он похитил для людей огонь с неба.



ЭТО ИНТЕРЕСНО

- Эльбрус и Казбек в год прибавляют до 3 см.



Казбек

Эльбру

с



ЭТО ИНТЕРЕСНО

Древние греки думали, что на Олимпе, самой высокой горе Греции, живут боги, которым они поклонялись.



Зевс

Олимп - гора в Фессалии, на которой обитают боги.

ЭТО ИНТЕРЕСНО

На горе Арарат, по сказаниям,
Библии,
остановился ковчег Ноя во время
Всемирного потопа.



Что такое равнины?

Какие равнины бывают по высоте?

Какие равнины бывают по форме?



Амазонская низменность — самая большая и плоская низменность на Земле. Расположена в северной части Южной Америки, протянулась с запада на восток на 3200 км

РАВНИНЫ –
обширные выровненные участки
земной поверхности с
незначительными
перепадами высот



ЭТО ИНТЕРЕСНО

Самая обширная равнина мира –
Амазонская низменность.



Самая плоская равнина мира –
Западно – Сибирская
низменность.

Третье место в мире по площади среди
равнин занимает Среднесибирское
плато.



Назовите равнины России



Назовите горы России

ПЛАН ХАРАКТЕРИСТИКИ РАВНИНЫ



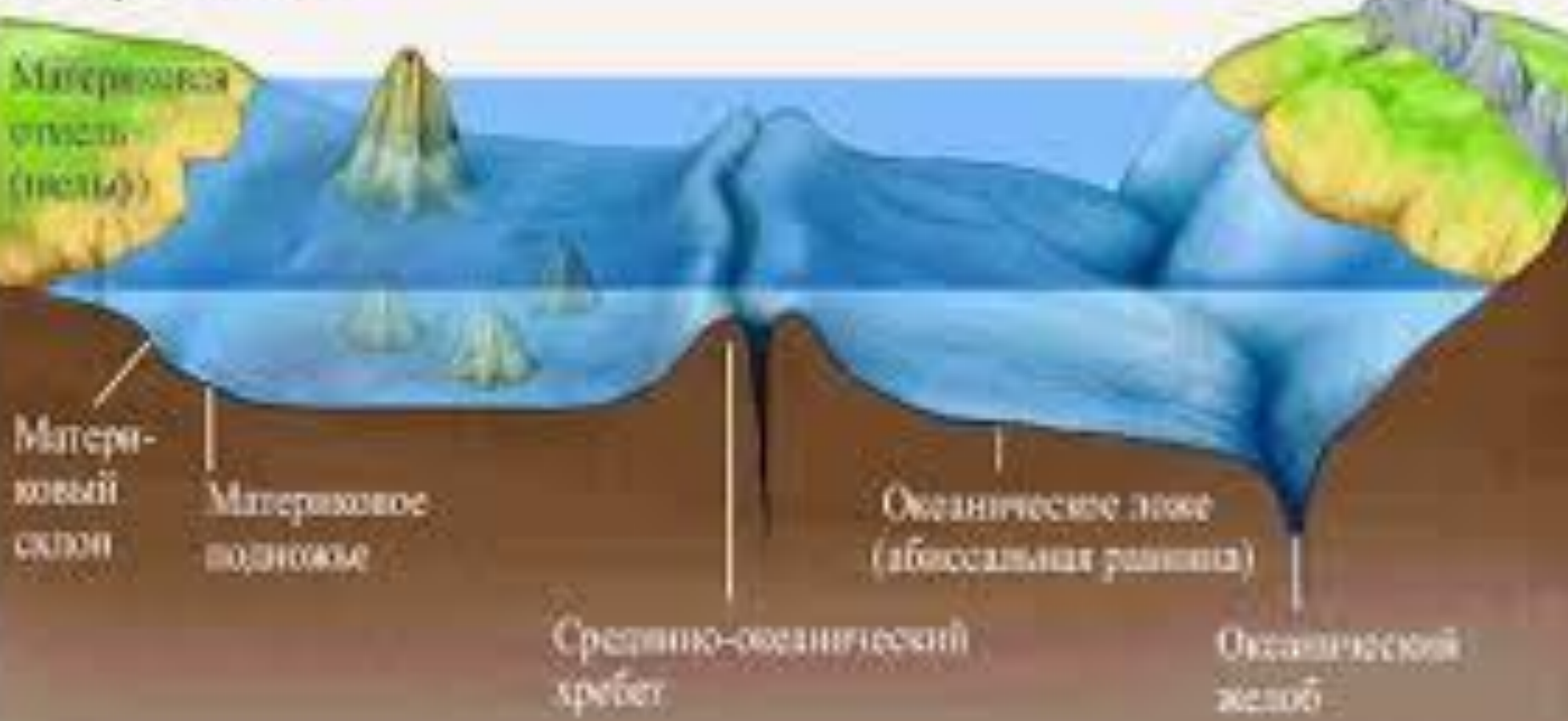
1. Название равнины.
 2. На каком материке и в какой его части расположена.
 3. На территории какой страны расположена.
 4. Наибольшая высота равнины.
 5. Равнина плоская или холмистая.
 6. Какие крупные реки протекают по территории равнины.
1. Как человек использует равнины в хозяйстве?



Есть ли в океане горы и равнины?



Рельеф дна океана:





**ОСТРОВ –
участок суши,
со всех сторон
окруженный
водой.**

АРХИПЕЛАГ

–

**группа
островов.**



ОСТРОВА ПО ПРОИСХОЖДЕНИЮ



Атоллы – коралловые острова

кольцеобразной формы

с внутренним водоемом.

Материковые острова –

отколовшиеся

от материка и расположенные на



(Мадагаскар, Тасмания).

Вулканические острова –

вулканы,

поднявшиеся над водой

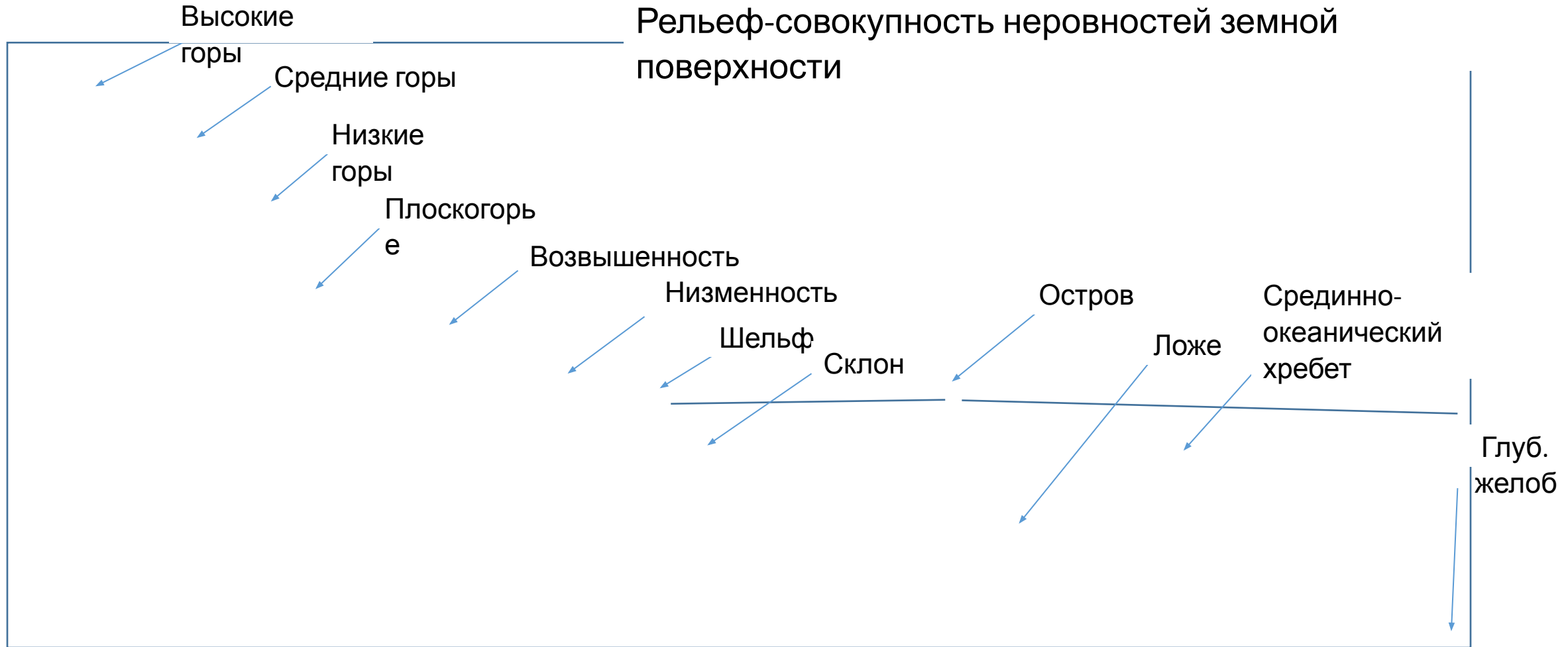
(Курильские,

Канарские, Азорские).



Найдите указанные острова на карте.

Что это я изобразила?



А как образуется рельеф?

Эндогенные силы

- Движение земной коры
- Горст-грабен
- Вулканизм
- Землетрясения

Экзогенные силы

- Выветривание
- Сила тяжести
- Деятельность текучих вод
- Карст
- Деятельность ветра
- Деятельность ледников

Что создает, а что разрушает? Деятельность человека

Контурная карта

- Что такое абсолютная высота?
- Как найти на карте абсолютную высоту?
- Какие цвета нужны для изображения гор?
- Какие цвета необходимы для изображения равнин?
- Каким цветом пишем в океане?
- Каким цветом подписываем сушу?
- Вулканы каким значком изображают?
- Делаем аккуратно- не выходим за края, печатаем на карте- поэтому даю много времени!