



Уникальный рельеф Евразии.

*Евразия имеет самый
разнообразный рельеф из всех
материков.*

Здесь расположен самый

крупный горный пояс на земле.

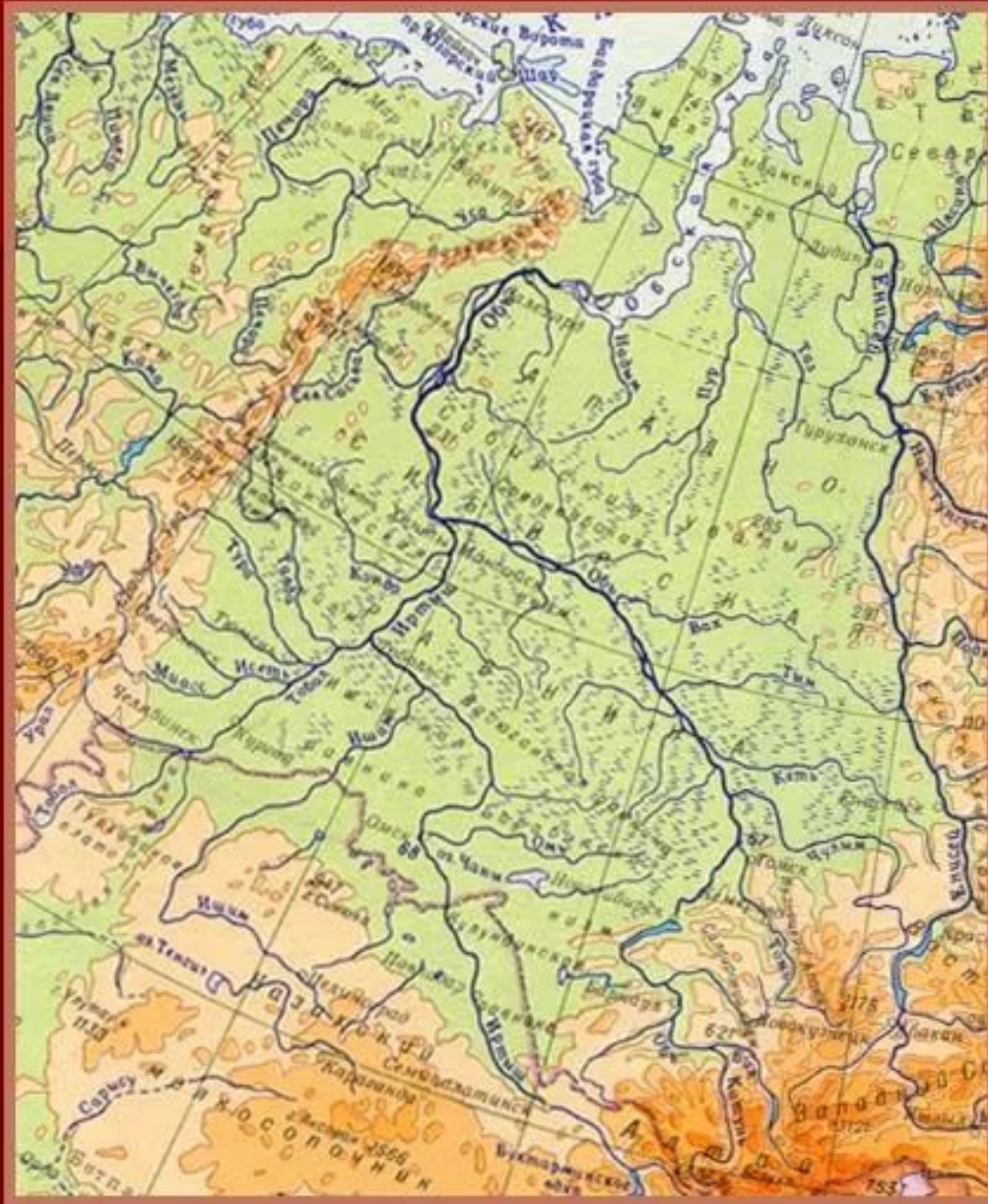
Максимальной протяжённостью с крайней северной до крайней южной точки больше 7093 км. И максимальной протяжённостью с запада на восток больше 6970 км.



В Евразии расположены две самые большие равнины в мире.



Западно-Сибирская равнина



- Площадь - 3 млн. км²

- Расположена между

73°30' с.ш. (северная часть п-ова Ямал)

50°30' с.ш. (крайний юго-восток)

- Протяженность

с севера на юг **2500 км**

с запада на восток:

950 км в северной части

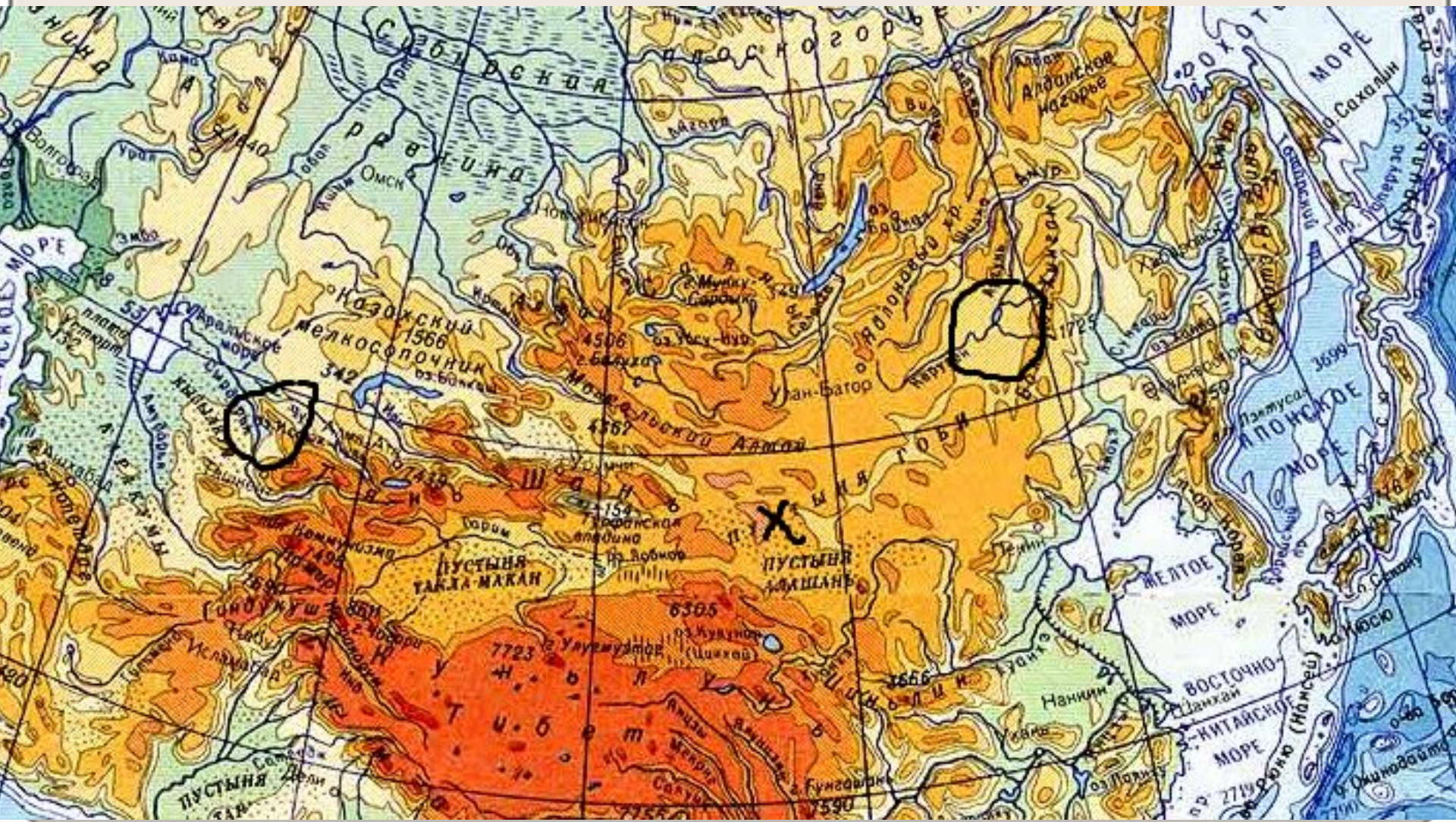
1600 км в южной части

*А посередине эти две
крупнейшие равнины
разделяют длинные Уральские*

**УРАЛЬСКИЕ
ГОРЫ**

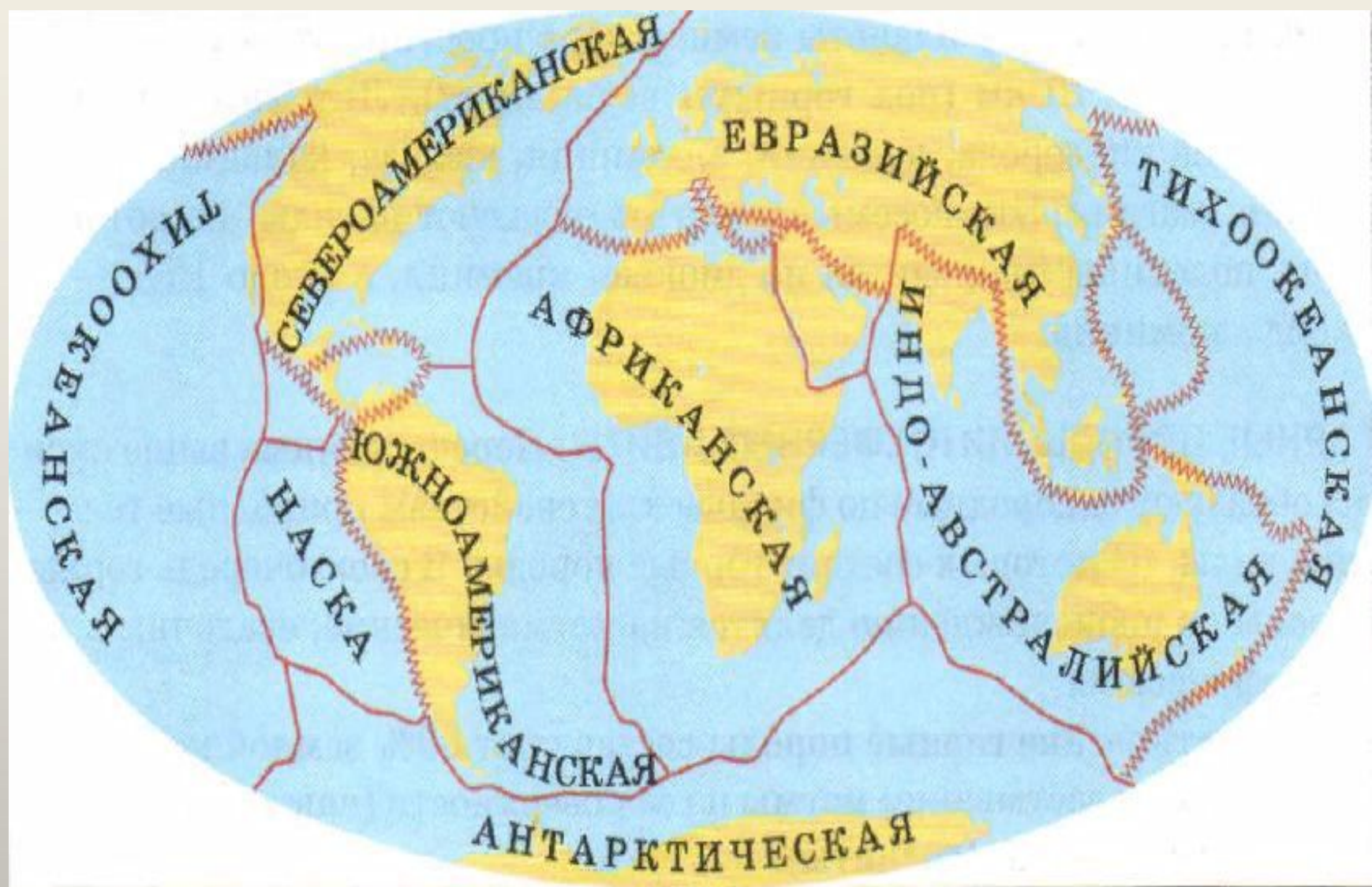


В Евразии 60% материка-горы.





*Эти горы образовались ввиду
того, что Евразия
расположена на целых трёх
литосферных плитах*



~~~~~ Границы столкновения плит

— Границы раздвижения плит





*Гималаи, Тибет, Тянь-шань -  
это всё молодые горы и они всё  
ещё продолжают расти.*

*И возможно через несколько  
тысяч лет мы сможем увидеть  
горы высотой около 10 км.*



*Евразия- один из самых высоких материков в мире. После Антарктиды и Африки*





# ***Вот так образовались все материки***

-500

M year





*Если вам всё понравилось, то  
это хорошо.*