

Арктический вектор
внешней политики России.



Bering Sea

Chukchi Sea

East Siberian Sea

Laptev Sea

Arctic Ocean

Barents Sea

Greenland Sea

Norwegian Sea

Atlantic Ocean

UNITED STATES

CANADA

GREENLAND
DENMARK

RUSSIA

FINLAND

SWEDEN

NORWAY

Anchorage
Valdez

Nome

Provideniya
Anadyr

Magadan

Okhotsk

Dawson

Fairbanks

Wrangel Island

Pevek

Perkatkun

Cherskiy

Verkhoyansk

Inuvik

Barrow
Prudhoe Bay

Echo Bay
Yellowknife

Sachs Harbour
Banks Island

Victoria Island

Cambridge Bay

New Siberian Islands

Kotelnyy

Tiksi

Queen Elizabeth Islands

Severnaya Zemlya

Hudson Bay

Repulse Bay

Ellesmere Island
Alert

Noril'sk

Thule

Franz Josef Land
RUSSIA

Dikson

Baffin Island

Baffin Bay

Nord

Novaya Zemlya

Labrador Sea

Sondre Stromfjord

Longyearbyen

Svalbard
NORWAY

Nuuk

Scoresbysund

Kara Sea

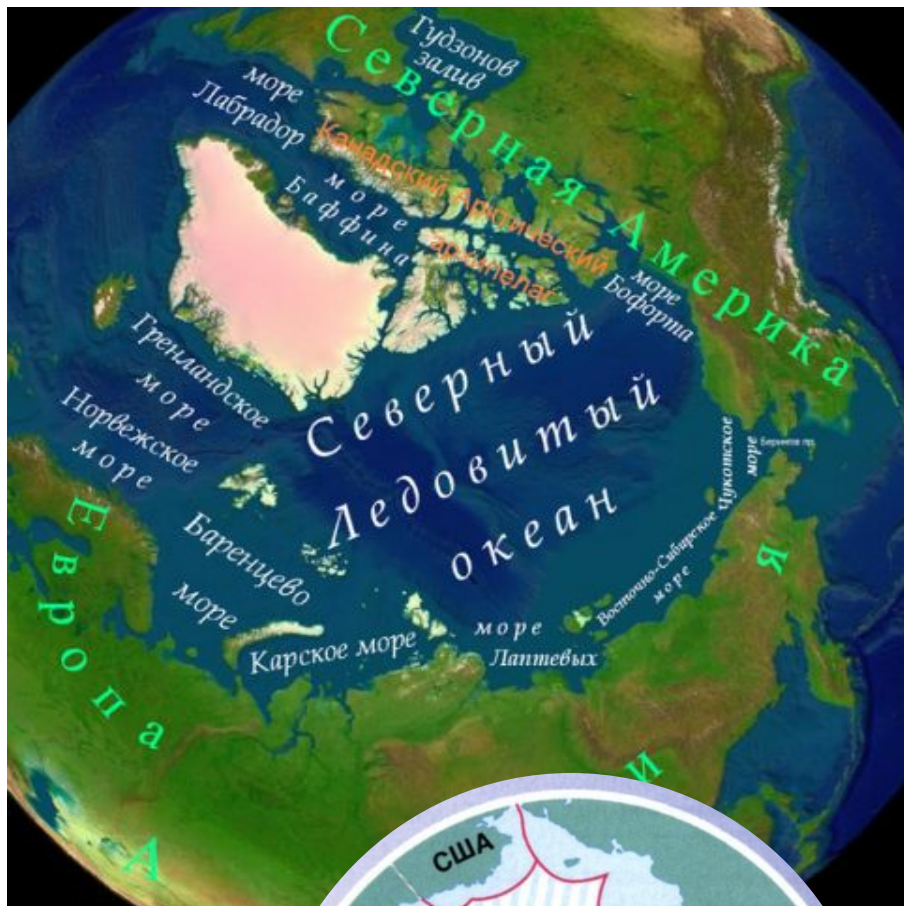
Murmansk

Arkhangel'sk

Roykjavik

Tromso

Helsinki



Арктика — единый физико-географический район Земли, примыкающий к Северному полюсу и включающий окраины материков Евразии и Северной Америки, почти весь Северный Ледовитый океан с островами (кроме прибрежных островов Норвегии), а также прилегающие части Атлантического и Тихого океанов. Южная граница Арктики совпадает с северной границей зоны тундры. **Площадь** — около 27 млн км²; иногда Арктику ограничивают с юга Северным полярным кругом (66° 33' с. ш.), в этом случае её площадь составляет 21 млн км².

Государства Арктики:

Гренландия (автономная территория Дании), Канада, Норвегия,

Национальные интересы России в Арктике:


❖ экономические интересы

В настоящее время этот регион обеспечивает около 11% национального дохода России. Именно здесь добывается значительное количество полезных ископаемых, имеющих стратегическую важность для России. Согласно опубликованным прогнозам, в Арктике находятся 90 млрд. баррелей нефти, 47,3 трлн. куб. м газа, 1 млрд. баррелей газового конденсата.

По зарубежным оценкам, это составляет около 25% от неразведанных запасов углеводородов в мире.



В Арктической зоне России сохраняется значительный **промышленный потенциал**. В течении десятилетий здесь создавались объекты нефтегазового комплекса, магистральные трубопроводы, электростанции, в том числе Билибинская АЭС, шахты, железные дороги, аэродромы, морские и речные порты.





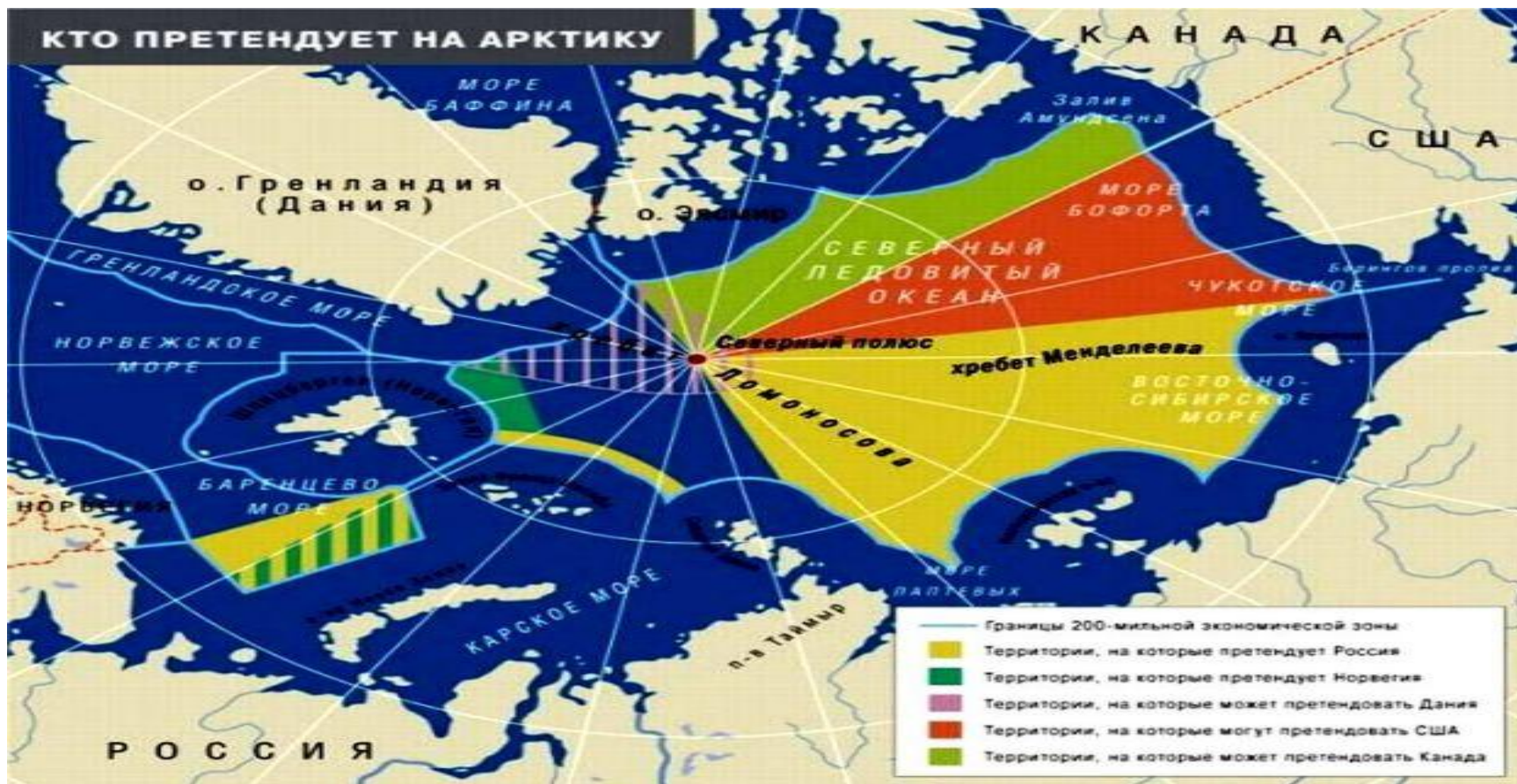
Северный морской путь. Географическая карта.

❖ **Северный морской путь** служит основной транспортной артерией, связывающей многие арктические регионы с остальной частью России. Кроме того, СМП позволяет доставлять грузы из Европы в Азиатско-Тихоокеанский регион значительно более коротким путем по сравнению с традиционными маршрутами через Суэцкий канал или мыс Доброй Надежды на юге Африки.

❖ обеспечение безопасности России.

- ❖ Здесь сосредоточен ряд важнейших предприятий оборонной промышленности.
- ❖ Государственная граница России на протяжении почти 20 тыс. км проходит по Северному Ледовитому океану.
- ❖ В случае постоянного присутствия ядерного подводного флота США и размещения систем ПРО морского базирования здесь будут созданы возможности для перехвата пусков баллистических ракет и нанесения превентивного удара по России.
- ❖ Здесь же сохраняется значительный военный потенциал России и НАТО





- **Проблема раздела континентального шельфа.**

Международно-правовой статус Арктики остается неопределенным. Он во многом опирается на Конвенцию ООН по морскому праву 1982г., которая отводит каждому государству, имеющему границу с Арктикой, 200-мильную исключительную экономическую зону. В Арктике есть спорные территории между Канадой и Данией, Канадой и США, Россией и Норвегией.

Проблема морских границ.

- Неурегулированность арктических морских границ продолжает оставаться серьезным источником международных конфликтов в этом регионе и препятствием на пути к сотрудничеству между разными странами, принимающими участие в освоении Арктики.
- Переговоры о демилитаризации морских пространств между Россией и Норвегией продолжались около 40 лет.
- В 2010 году было решено поделить спорный участок Баренцева моря, самый богатый рыбой и нефтегазовыми ресурсами, "пополам". Но сохраняются проблемы вокруг статуса Шпицбергена, которые непосредственно затрагивают интересы России. Страны ЕС, по сути дела, придерживаются позиции изоляции России в освоении арктических пространств.



Российско - американские отношения по поводу Арктики.



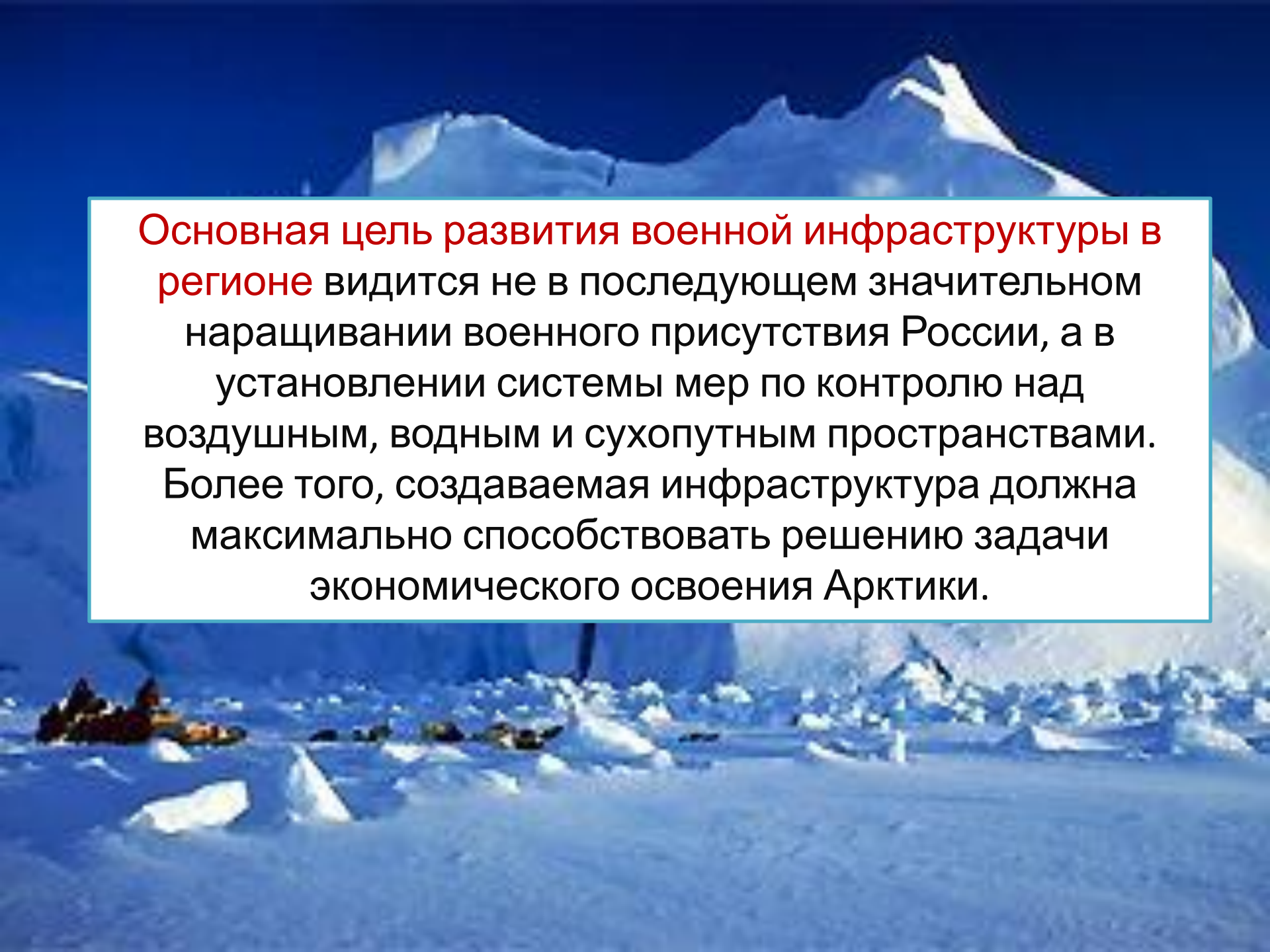
- США стремится сохранить "свободу рук", не ратифицируя Конвенцию ООН по морскому праву.
- Высшим национальным приоритетом США названа свобода трансарктических перелетов и свобода мореплавания применительно ко всей Арктике, включая Северный морской путь, который проходит вдоль территории России.

Проблема милитаризации Арктики.

- В условиях повышения геополитического статуса Арктики наметилась тенденция к новой волне милитаризации региона. Это выражается в усилении военного присутствия стран НАТО в Арктике, в том числе за счет учений, модернизации вооруженных сил полярных стран, дислоцированных в Арктике, и соответствующей военной инфраструктуры, использовании военно - морских флотов для отстаивания своих экономических интересов. Для обоснования своего военного присутствия НАТО ссылается на военную активность Москвы в Арктике.



- Политика по обеспечению интересов безопасности России в регионе была определена в сентябре 2008 года в документе "**Основы государственной политики РФ в Арктике на период до 2020 года и дальнейшую перспективу**".
- В сфере обеспечения безопасности стратегической целью названы *"обеспечение благоприятного оперативного режима в арктической зоне РФ, включая поддержание необходимого боевого потенциала группировок войск общего назначения Вооруженных сил РФ, других войск, воинских формирований и органов в*



Основная цель развития военной инфраструктуры в регионе видится не в последующем значительном наращивании военного присутствия России, а в установлении системы мер по контролю над воздушным, водным и сухопутным пространствами. Более того, создаваемая инфраструктура должна максимально способствовать решению задачи экономического освоения Арктики.



- О возможностях продвижения по пути сотрудничества, а не конфронтации говорят итоги прошедшего в мае 2008 года в гренландском городе Илулиссате конференции пяти арктических государств.
- Итогом конференции стало принятие **Илулиссатской декларации**, в которой сделан акцент на равноправное сотрудничество стран региона и решении проблем Арктики путем переговоров и на основе существующих норм международного права.

