

§20 Северо - Запад: «окно в Европу»

д\з §20 задания 1-6



- **Проверим устно д\з**

Верны ли следующие утверждения о границах?

А) Северо-Запад имеет общую границу с Финляндией, Латвией, Эстонией и Белоруссией.

Б) Северо-Запад имеет общую границу с Польшей, Латвией, Эстонией и Белоруссией.

1) Верно только А;

3) оба верны;

2) верно только Б;

4) оба неверны.

Ответ: 3) оба верны;

Выберите верный ответ.

Северо-Запад расположен:

а) в зоне тайги;

б) в зоне смешанных лесов;

в) в зоне широколиственных лесов.

Ответ: а) в зоне тайги;

Как повлияло на природу Северо-Запада древнее оледенение?

Ответ:

- Рельеф района представляет собой пологую низкую (местами болотистую) равнину.
- Здесь проходил ледник, поэтому моренные холмы, гряды, гигантские валуны, обилие рек и озер создают очень живописный ландшафт.
- В этих условиях больших участков под пашню найти не удастся.

Чем выгодно географическое положение Северо-Запада?

Ответ:

1) Северо-Запад выходит к Балтийскому морю, а значит, к важнейшим морским путям.

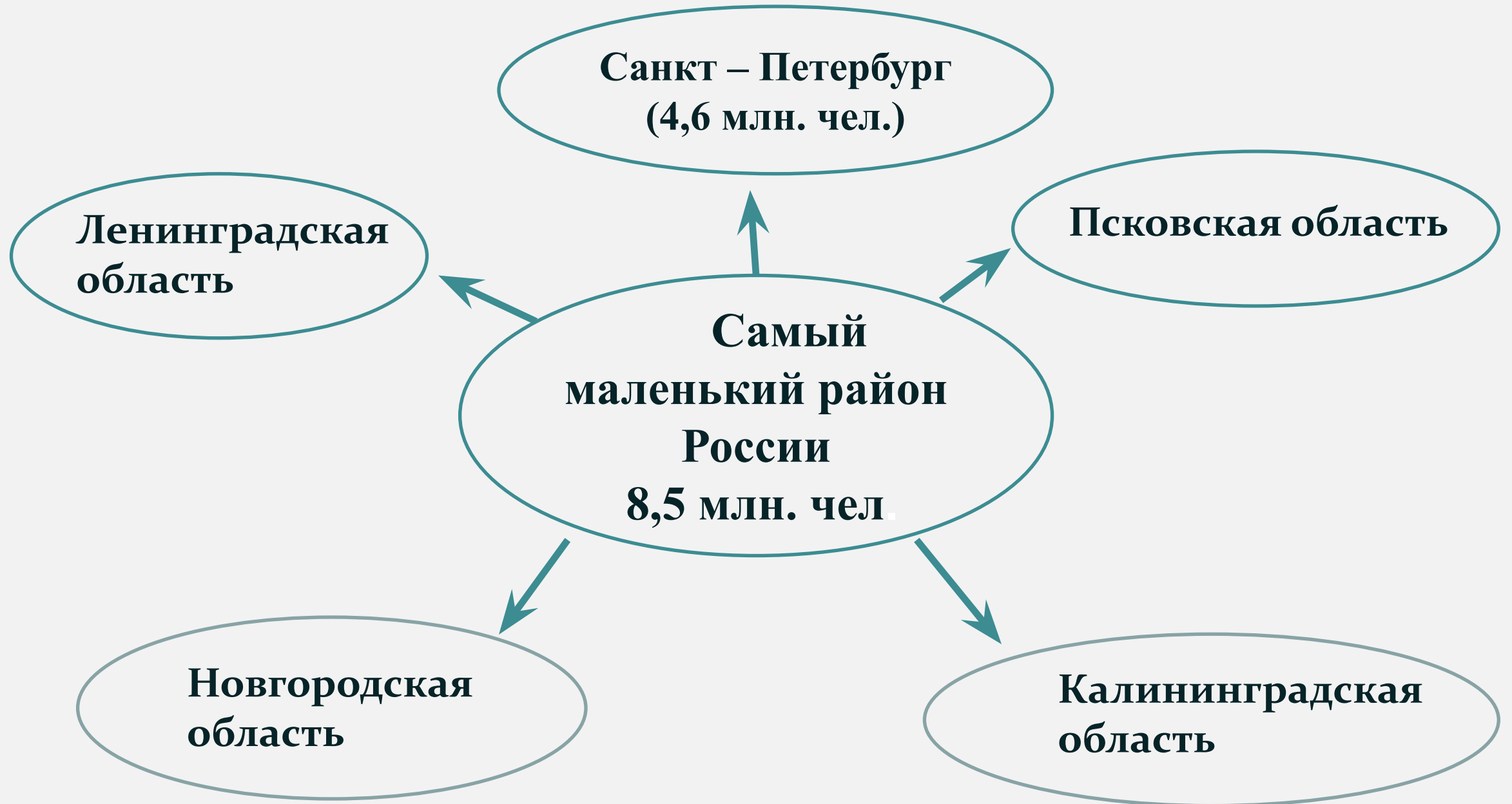
2) среди его соседей, с одной стороны, несколько европейских государств,

3) развитый район Центральной России и богатый сырьем Европейский Север. Это сразу выделяет Северо-Запад как территорию интенсивных торговых потоков.

Проверим:

- **На контурной карте нанесение границы Северо-Западного географического района и выделение государственной границы.**
- **Подписанные страны, граничащие с районом.**

Состав Северо – Западного района



Цели урока:

- Определить, как географическое положение Северо-Запада повлияло на его место в России;
- Раскрыть, как менялась роль Новгорода во времени;
- Выяснить, насколько удачно географическое положение Санкт-Петербурга.

ЭГП района менялось:

- Район был рано заселен, так как находился на торговом пути «из варяг в греки» Здесь находятся древние русские города: Псков, Новгород, Великие Луки, Старая Русса.
- *Вначале XVII века выход в Балтийское море был закрыт шведами и только после победы в войне со Швецией выход на Балтику был возвращен России.*
- После распада СССР роль порта Санкт-Петербург возросла, так как страна потеряла незамерзающие порты Латвии, Литвы. Эстонии.)



0 200 400 800 км

**СЕВЕРО-ЗАПАДНЫЙ
ФЕДЕРАЛЬНЫЙ ОКРУГ**

1 - Псковская обл. 3 - Новгородская область
 2 - Ленинградская обл. 4 - Калининградская обл.

Особенности ЭГП Северо-Западного района

- Приморское положение;
- Имеет выход через систему каналов к Черному, Белому и Каспийскому морям;
- Граничит с Северным и Центральным районами;
- Приграничное положение;
- Железные и автомобильные дороги расходятся веером от Санкт-Петербурга во все соседние районы

Баранский Н.Н.(1881-1963)



«Санкт-Петербург. С одной стороны, здесь Атлантический океан глубже всего вдаётся в территорию Русской равнины, здесь же проходят внутренние водные пути, которые легко усовершенствованы путем соединения каналами...Важность для нашей страны выхода к Балтийскому морю была вполне осознана еще при Иване Грозном...»

Из отечественной истории мы знаем, что

- Древнерусское государство возникло на транзитном пути « из варяг в греки» т.е с Балтики в Черное море (Ладога - Новгород – Киев – Черное море).**
- А также с Балтики в Поволжье и Каспийское море.**

Великий Новгород




Софийский собор. 1045 год



**Памятник «Тысячелетие России» —
1862 год. М. Микешин.**

Иван III Васильевич



Портрет из «Царского титулярника» (XVII)



Иван III на Памятнике «1000-летие России»

Ивангород



Русская крепость Ивангород на реке Нарве. Заложена в 1492 г.



На берегу «пустынных волн» стоит Петр и думает о городе, который будет здесь построен. Город должен защищать Россию от шведов и должен стать «окном в Европу».



Бенуа А.Н. Петр Великий, думающий о строительстве Санкт-Петербурга

Географическое положение Санкт-Петербурга

Основание в 1703 году Санкт-Петербурга и победа в Северной войне изменили кардинально весь облик Северо-Запада Европейской России. Впервые за все время своей истории Россия получила широкий выход к Балтике, где уже существовало много портов: Рига, Нарва, Выборг, Ревель (Таллинн).



Географическое положение Санкт-Петербурга

Макроположение

Санкт-Петербург оказался на стыке Атлантики и Евразии. Он стал главным из балтийских портов, так как располагался в наиболее удобном месте с точки зрения связей с *глубинной Россией*. И в этом было *выгодное макрогеографическое положение Санкт-Петербурга*



Чтобы завозить грузы было создано несколько систем судоходных каналов

- При Петре I была построена Вышневолоцкая водная система, соединившая впадающую в озеро Ильмень реку Мсту и реку Тверцу, при впадении которой в Волгу стоит город Тверь.
- Тихвинская водная система — одна из нескольких водных систем, соединявших Волгу с Балтийским морем, движение по ней было открыто в 1811 году. Длина пути «Волга-Балтика» через Тихвинскую систему была самой короткой по сравнению с Мариинским и Вышневолоцким маршрутами. Проект системы не был реализован полностью.
- В начале XIX века появилась более мощная Мариинская система, связывающая реку Шексну с Белым озером и рекой Вытегрой».



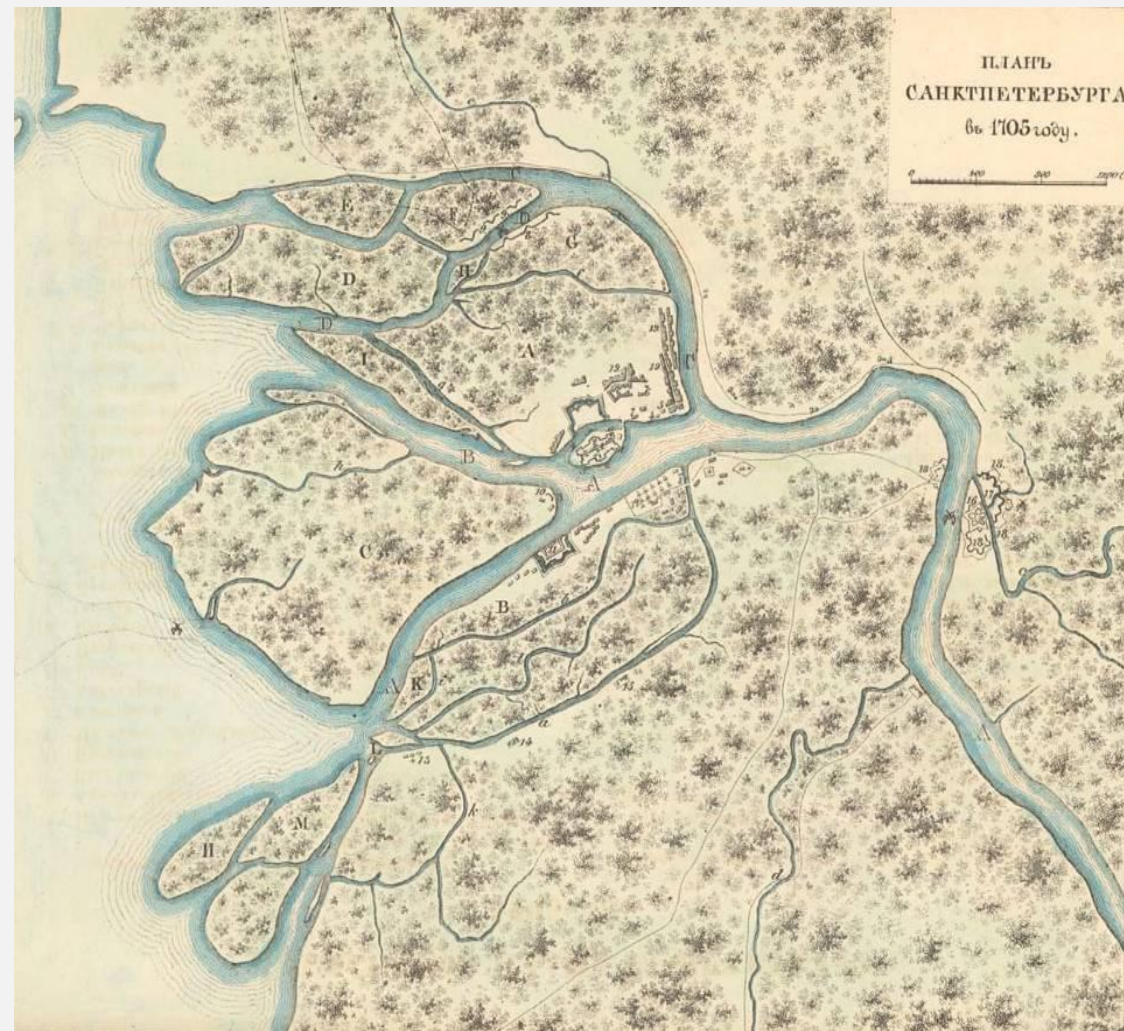
Вышневолоцкая водная система сейчас

Карта местности, где был построен Санкт-Петербург. Конец XVII века



**Дельта Невы- это десятки островов, разделенных Невой, Невками, Мойкой, протоками, каналами.
Дельта Невы расположена на болоте**

- Быстрое возведение города стало возможным только потому, что страна была абсолютной монархией, а воля императора высшим законом.
- Для ускорения строительства ежегодно сгонялись десятки тысяч крестьян, многие из которых погибли из-за непосильного труда, болезней и плохого питания. «Вряд ли найдется другой город в мире, который потребовал бы больше жертв для своего рождения, чем Пальмира Севера. Поистине Петербург город на костях человеческих», - так писал Анциферов Н.П. в книге «Душа Петербурга».



«Петербург не мог быть построен на таком топком, гибельном, проклятом Богом болоте известными в то время способами строительства. Он бы просто утонул по частям. И поэтому его целиком возвели на небе и затем осторожно и тоже целиком опустили на землю.»

Финская легенда

- Санкт-Петербург имеет очень хорошее макрогеографическое положение, но очень неудачное микрогеографическое положение.
- Еще один крупный недостаток обнаружился в географическом положении Санкт-Петербурга: здесь время от времени случаются наводнения

Домашнее задание

- **Параграф 20; № 1- 6**