


Великие географические открытия

1. Причины Великих географических открытий.
2. Поиски морского пути в Индию.
3. Открытие Америки Колумбом.
4. Первое кругосветное путешествие.




Причины Великих географических открытий

В 15 в. в Европе
увеличилось
производство товаров.
Для развития торговли
нужны были деньги.

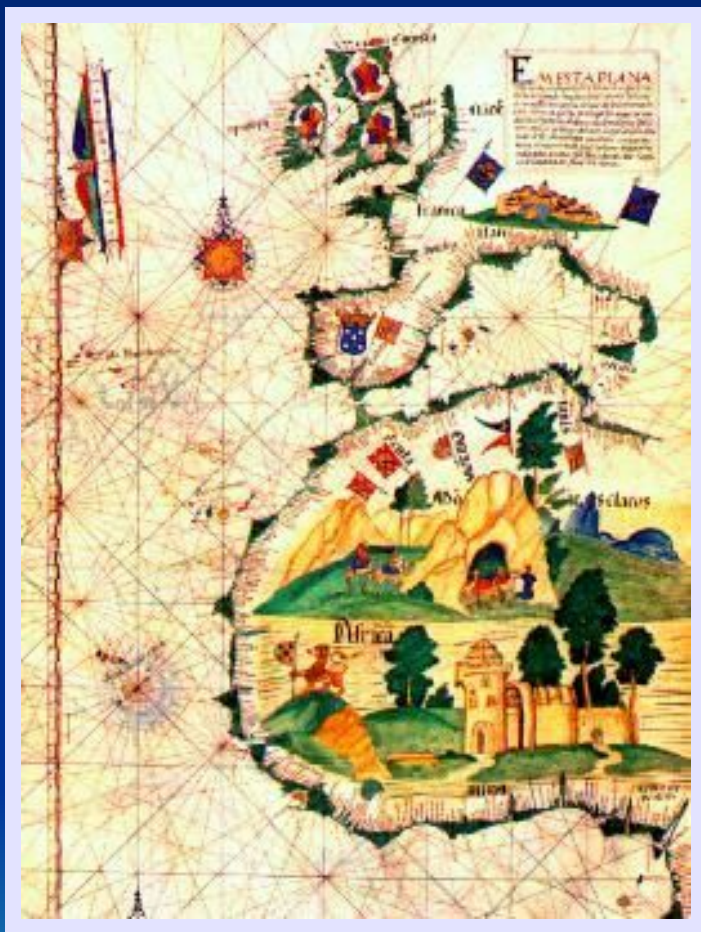
В Европе золото и
серебро не добывали,
а ввозили их с Востока
арабы.

Восточные товары
стоили в 10 раз дороже.
Поэтому европейцы
стали искать пути в
загадочную Индию,
богатейшую страну того
времени



Лопо Хомем.
Португальский
морской атлас.1519 г.

Поиски морского пути в Индию



Одной из сильнейших морских держав 15 в. была Португалия, контролировавшая морские пути из Средиземного в Балтийское море. Португальцы захватили Марокко и стали искать пути на юг. Они скупали у местных жителей за бесценок товары, а их самих продавали в рабство.

Африканское
побережье.
Атлас Л.Луиса.
1563 г.

Поиски морского пути в Индию



Продвигаясь на юг экспедиция Бартоломеу Диаша, достигла южной точки Африки, которая была названа мысом Доброй Надежды.

Вскоре экспедиция португальского короля под руководством Васко де Гама обогнула Африку и в 1498 году достигла индийского города Калькутта.

Васко де Гама.
Средневековая
миниатюра


Открытие Америки Колумбом

Путь в Индию искали и испанцы. Они считали, что Земля-шар, и поэтому надеялись отыскать Индию на Западе.

В 1484 г выходец из Генуи Колумб обратился с таким предложением к королеве Испании Изабелле.

В 1492 г. на 3 кораблях он отправился на запад.

Через 70 дней один из матросов заметил Землю.



Христофор Колумб

Открытие Америки Колумбом

Колумб решил, что это один из китайских островов. Он назвал его Сан-Сальвадор. Вскоре он открыл Кубу и Гаити. Их жители легко отдавали испанцам драгоценности. Колумб вернулся на одном корабле, но привез столько сокровищ, что монархи согласились снарядить новые экспедиции (еще 3), но золота он так и не нашел.



С. Мюнстер
Жители
дальних
стран.
Гравюра 14 в.

Теодор де Бри
Радушие туземцев

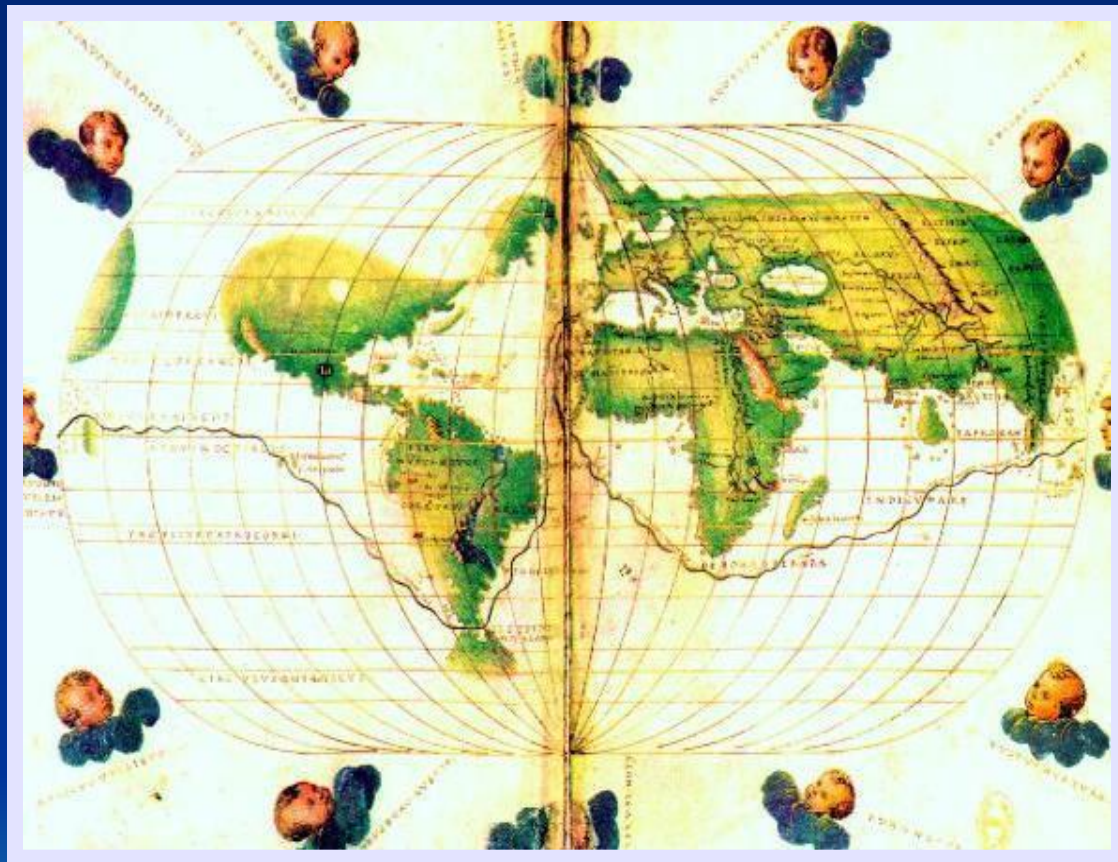
Открытие Америки Колумбом



Теодор де Бри
Америго Веспуччи
Миниатюра 16 в.

Колумб был уверен, что открыл путь в Индию. Только экспедиция Америго Веспуччи доказала, что это - новый материк. Он получил имя - Америка. Испанцы и португальцы задались вопросом: «А что же дальше на Западе»?

Первое кругосветное путешествие

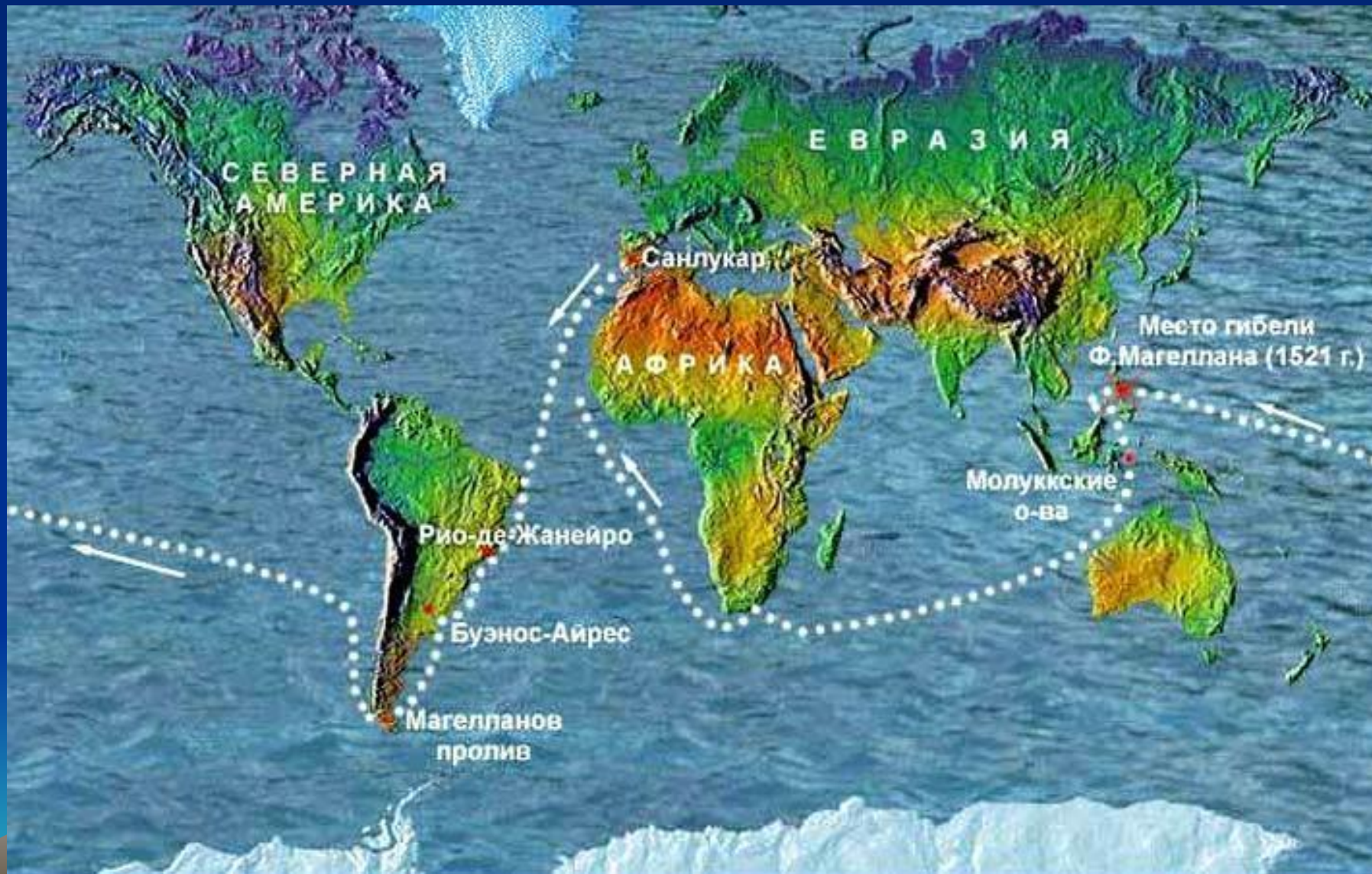


Планисфера Агнеса
с маршрутом Магеллана

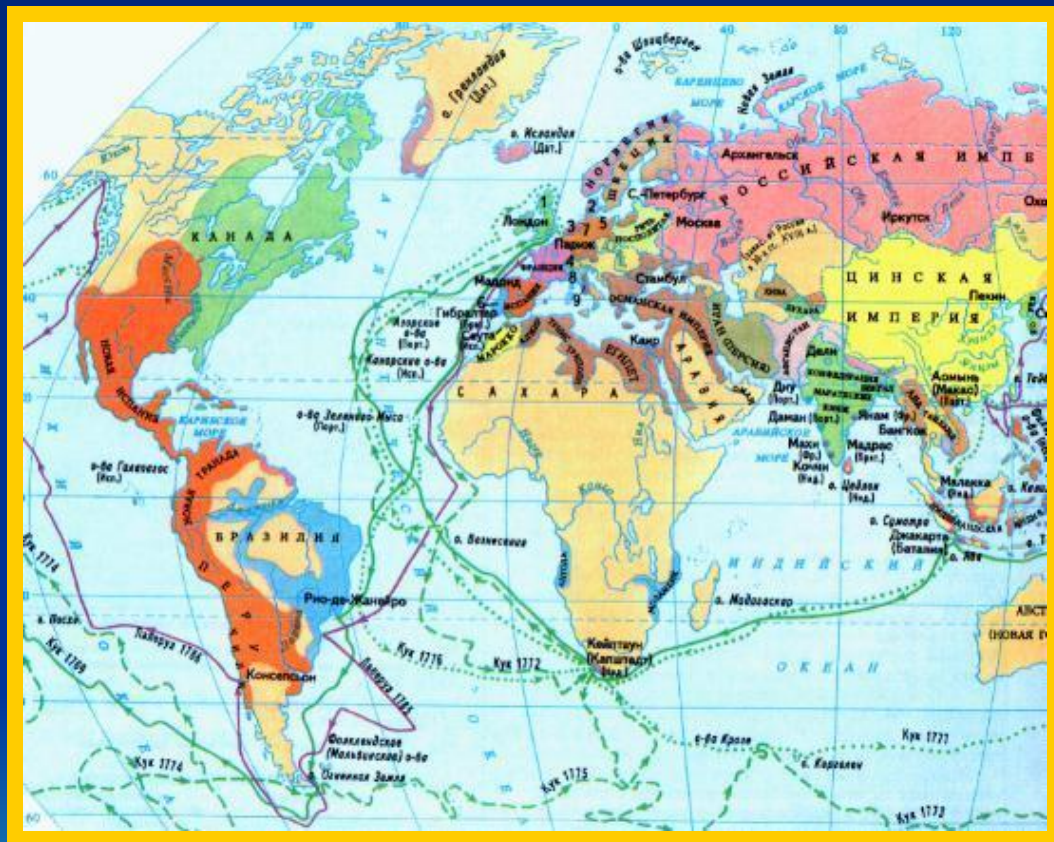
В 1519- 22 г.

Фернандо Магеллан на 5 кораблях пересек Атлантику, обогнул Южную Америку, открыв пролив, названный его именем и вышел в Тихий океан. Плавание по нему продолжалось 4 месяца, пока путешественники не добрались до Филиппин. Здесь Магеллан погиб, но 1 корабль добрался до Испании.

Первое кругосветное путешествие



Эпоха Великих Географических открытий



Эпоха Великих
Географических
открытий положила
начало
колониализму,
которому Восток не
смог противостоять.
Китай и Япония
попытались
закрыть границы, но
смогли удержаться
лишь до середины
19 века.

Эпоха Великих Географических открытий



Пилигримы высаживаются
в Северной Америке

У европейцев появилась уверенность в том, что их вера правильная, а их успехи в развитии промышленности и военном деле укрепили их в чувстве собственного превосходства над другими народами.