



Муниципальное образовательное учреждение
средняя общеобразовательная школа № 36
г. Владимира



*Старостина Татьяна Владимировна,
зам. директора по УВР, учитель
географии высшей категории,
победитель конкурса лучших
учителей
ПНП «Образование»*

Географическое положение и история исследования Евразии



Площадь = 54 млн. км²

Евразия – самый большой материк Земли



Географическое положение



Крайние точки Евразии



**МЫС
Рока**



**МЫС
Челюскин**



**МЫС
Дежнева**

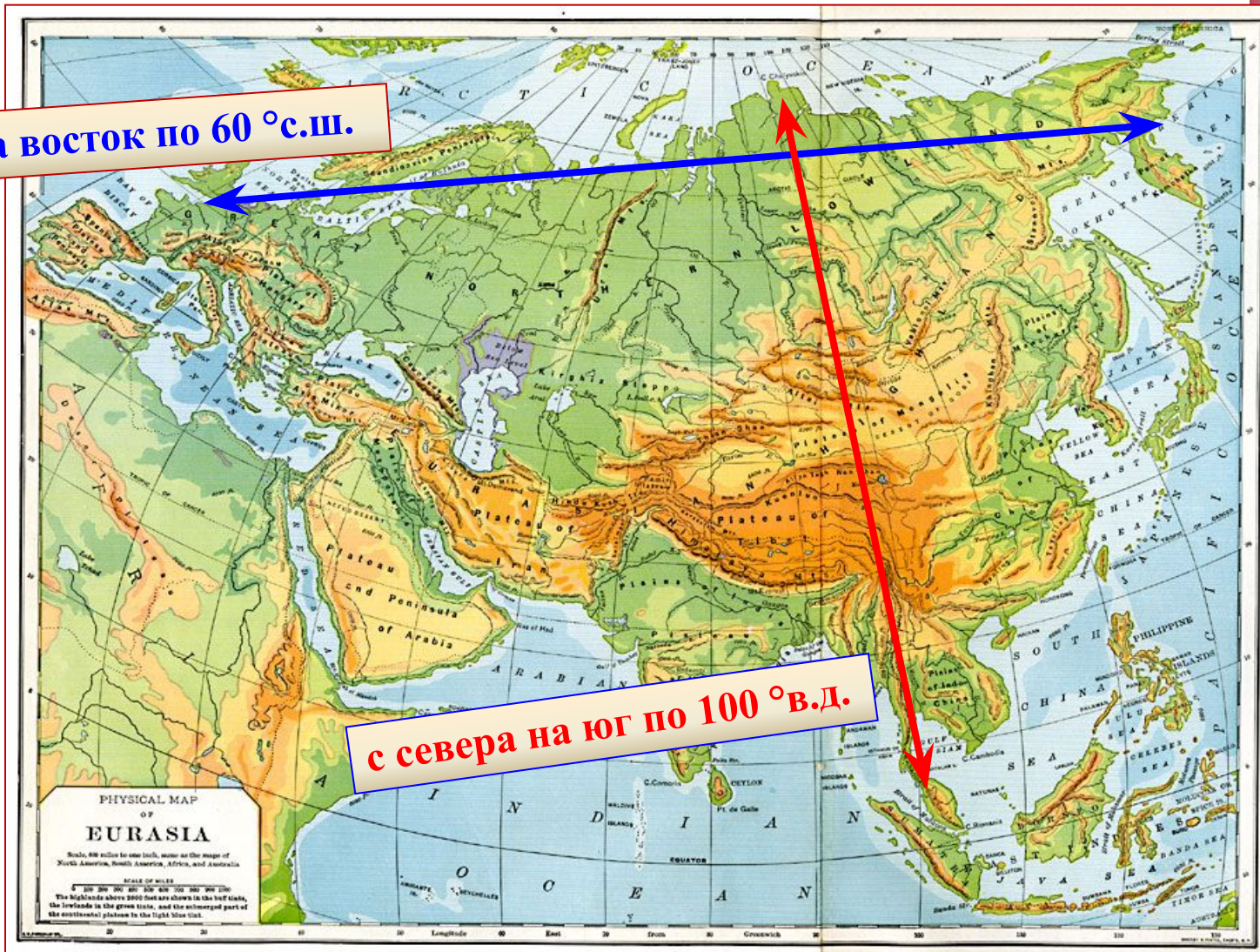


**МЫС
Пиай**

Протяженность Евразии

с запада на восток по 60° с.ш.

с севера на юг по 100° в.д.





Части света: Европа и Азия



Европа – западная часть Евразии

Уральские горы - р.Эмба – северное побережье Каспийского моря – Кумо-Манычская впадина – Азовское море - Керченский пролив – Черное море – пролив Босфор – Мраморное море – пролив Дарданеллы – Средиземное море – Гибралтарский



Азия – восточная часть Евразии



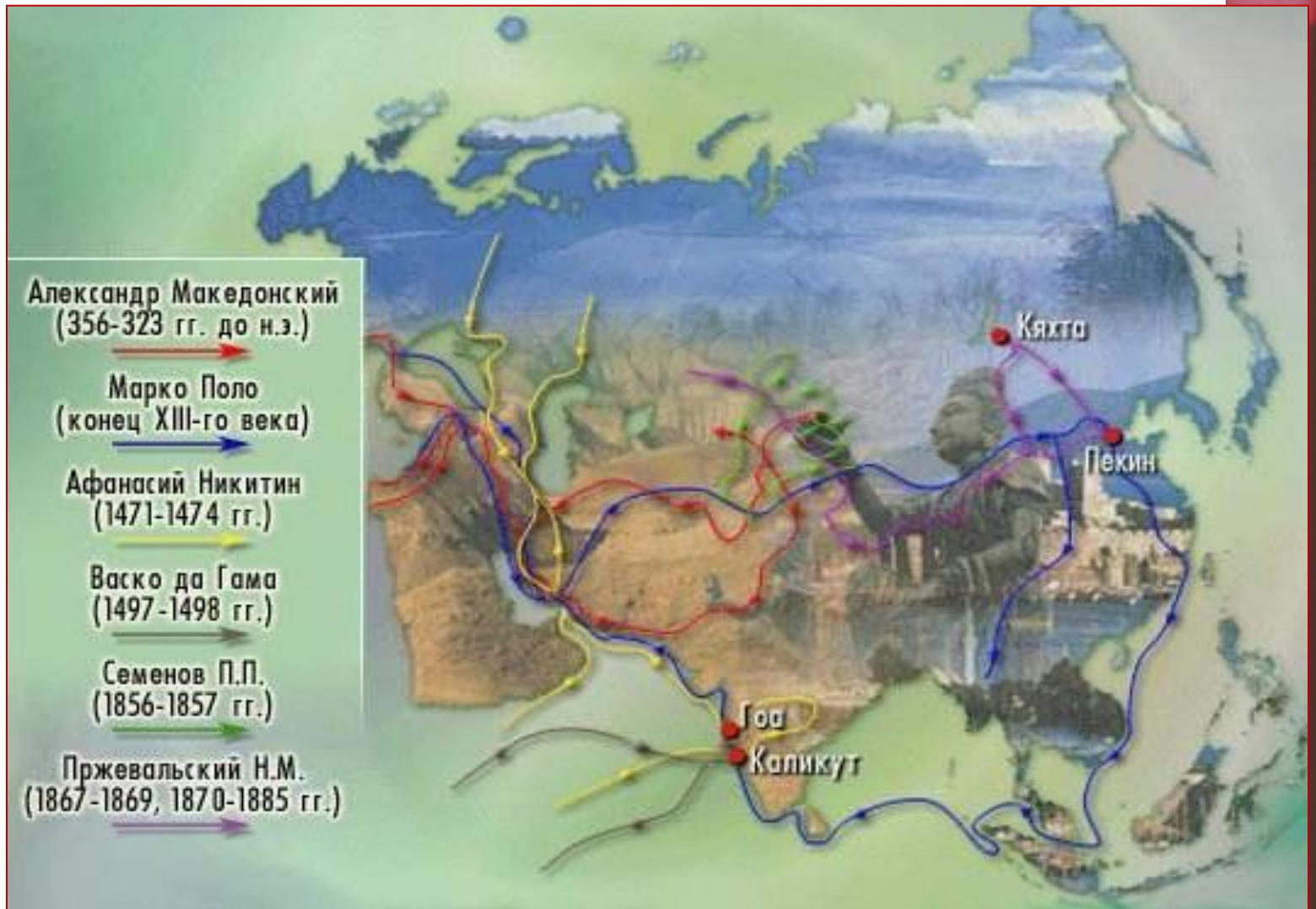
Евразия – прародина людей

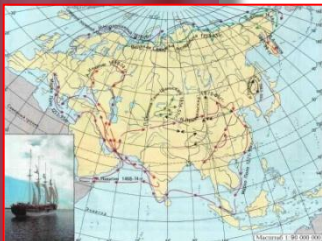
Основные пути расселения
человечества



Территорию Китая, Индии и
Месопотамии занимали
древнейшие цивилизации
Земли.

История исследования





Хроника исследований

Год	Путешественник	Открытия
XII-XIII вв.	рыцари	Сведения об Азии
Конец XIII вв.	Марко Поло	Сведения о Центральной, Восточной и Южной Азии
1471-74 гг.	Афанасий Никитин	Путешествие в Индию
1734-42 гг.	Великая Северная экспедиция РАН	Нанесение берегов Северного Ледовитого и Тихого океанов
1856-57 гг.	Петр Семенов	Исследовал горы Тянь-Шань, составил схему их высотной поясности
1867-69 гг., 1870-85 гг.	Николай Пржевальский	Совершил 4 путешествия в Центральную Азию, прошел более 30 000 км, составил карты территорий, описал новых животных.
Конец XIX – начало XX в.	П. Козлов, В. Роборовский, В. Обручев, В. Арсеньев	Ученики продолжили исследования Н. Пржевальского
1920 г.	Николай Вавилов	Изучение видов растений в странах Средиземноморья и в Западной Азии

Рекорды Евразии

