


Соединённые Штаты Америки



Герб США



Флаг США

Столица США-Вашингтон





Звезды на флаге означают количество штатов.

В 1959 году Гавайские острова стали 50 штатом США.

Но звезда появилась на флаге 4 июля 1960 года в День Независимости.

**13 белых и красных
полос
символизируют
первоначальное
количество штатов**



Название страны и состав территории



Территория - **9,4 млн. кв.км**

Состоит из трех частей: Центральная, штат Аляска, штат Гавайи.

Столица – **Вашингтон**

Форма правления: **республика**

АТД: **федерация, состоит из 50 штатов и федерального округа Колумбия**

Глава государства: **Президент.**

Выборы президента – первый вторник ноября, каждые четыре года.


Законодательная власть принадлежит Конгрессу

В 1776 году провозглашена независимость.

День независимости – 4 июля

В стране действует Конституция, принятая в 1787 году.

В 1867 году была куплена у России Аляска.



Кузнецова Е. Ф.

ЭГП, ПГП. Влияние ЭГП на развитие страны.



В
Ы
В
О
Д

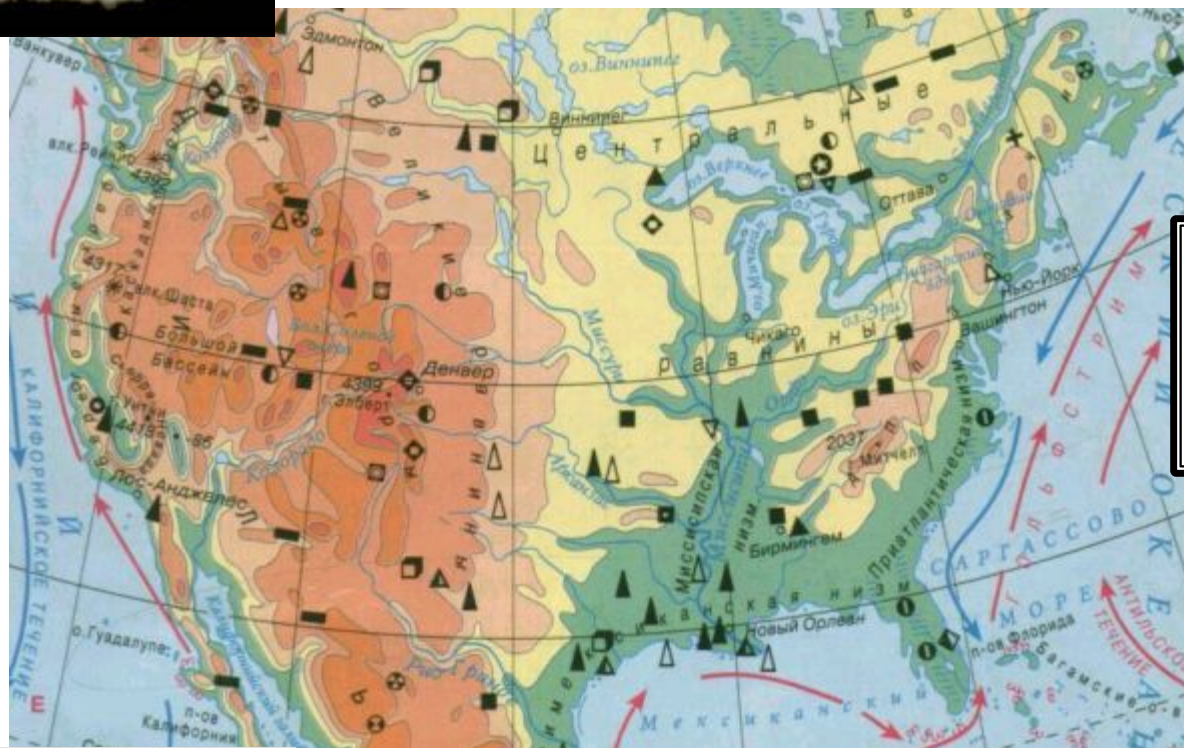


- Выход к Тихому, Атлантическому, Северному Ледовитому океану. Широкий фронт морских границ, естественных гаваней.
- Граничит с Канадой и Мексикой. В Беринговом проливе проходит морская граница с Россией. Транспортно-экономические связи со многими странами через океан.
- Удаленность страны от войн и очагов конфликтов.
- Близость региона Латинская Америка, как рынка сбыта продукции и дешевой рабочей силы.

ЭГП США выгодное, на всех этапах оно олагоприятствовало развитию страны. Выход к океанам способствует транспортно-экономическим связям с государствами мира в обоих полушариях. Границы с соседними странами – спокойные. Природные рубежи не препятствуют связи с ними.




США обладают богатыми и разнообразными полезными ископаемыми.



Особенно велики топливно-энергетические ресурсы.



Имеются запасы руд черных и цветных металлов и горнохимического сырья.



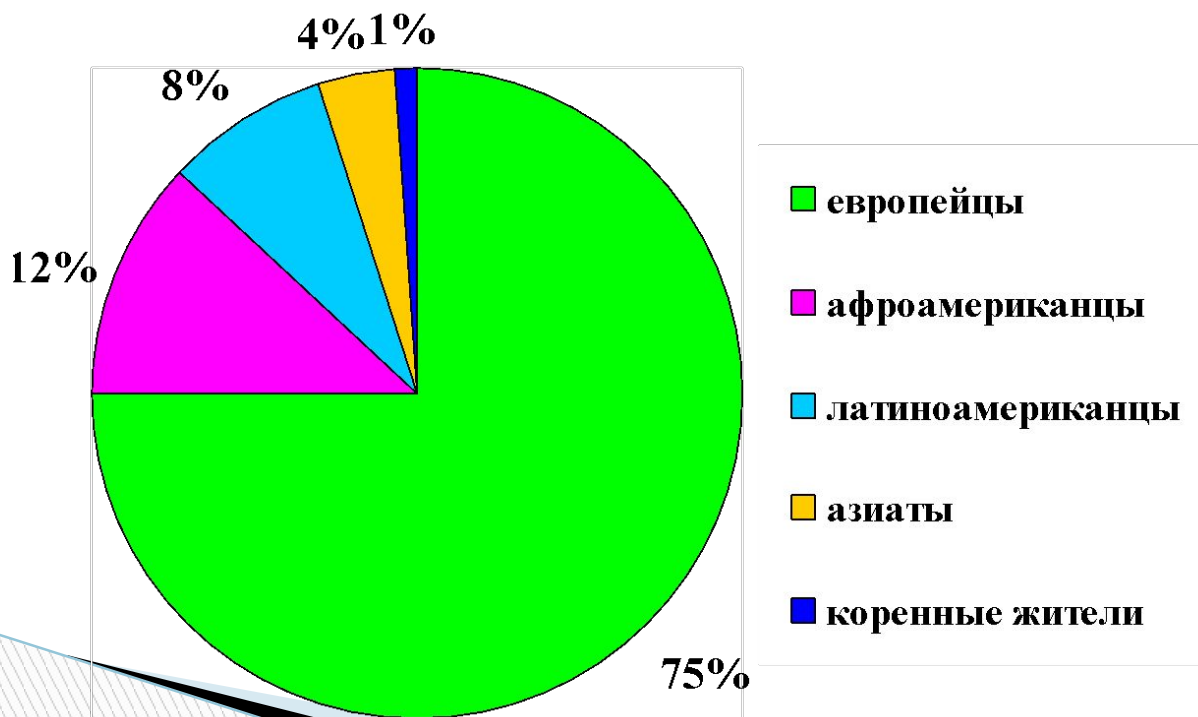
Особенности населения. Демографическая политика.



Численность населения США – 300 млн. человек

**По численности населения страна занимает
3 место в мире.**

**Огромную роль в формировании населения США сыграла
иммиграция.**



США – одна из урбанизированных стран мира.



11.09.02

Филладельфия

Городов-миллионеров в США только восемь.

В экономически наиболее развитых частях США сложились обширные урбанизированные районы, образовавшиеся при срастании многочисленных соседних агломераций – «МЕГАЛОПОЛИСЫ»



САНСАН
или
КАЛИФОРНИЙСКИЙ
(от Сан-Франциско до Сан-Диего)

ЧИПИТС
или
ПРИОЗЕРНЫЙ
(от Милуоки до Питтсбурга)



БОСВАШ
(от Бостона до Вашингтона)



Общая характеристика хозяйства.

Причины, влияющие на темпы хозяйственного развития.

США – одно из крупнейших государств мира, обладающее могучим экономическим, научно-техническим и военным потенциалом, которое во многом определяет политику современного мира.

В настоящее время это единственная супердержава. Современный ВВП страны не имеет себе равных. США являются крупнейшим в мире производителем промышленной и сельскохозяйственной продукции.



Для американской экономики характерна высокая концентрация производства и капитала. Крупнейшие американские корпорации являются транснациональными по характеру своих операций. Только среди 500 крупнейших ТНК мира свыше 170 американских.



Общая характеристика хозяйства.

Отраслями международной специализации США являются электротехническая и электронная промышленность, автомобилестроение, авиакосмическая, атомная промышленность, биотехнология и т.д.

По численности научного и инженерного персонала и расходам на НИОКР США резко выделяется даже среди высокоразвитых стран.

Под воздействием НТР в отраслевой структуре ВНП происходит сокращение удельного веса материального производства и возрастание непромышленной сферы.

Факторы, способствующие высокому уровню хозяйства США:

- 1. Свобода С/Х от феодализма**
- 2. Большой приток высоко квалифицированных специалистов-иммигрантов**
- 3. Расширение внутреннего рынка за счёт освоения новых земель**
- 4. Богатые природные ресурсы**
- 5. Выгодное ЭГП**
- 6. Длительный период развития без войн на своей территории**

Значение ВВП (млрд. долл., 1999)

СШ

A

Место США и Канады

среди крупнейших экономик мира

Китай

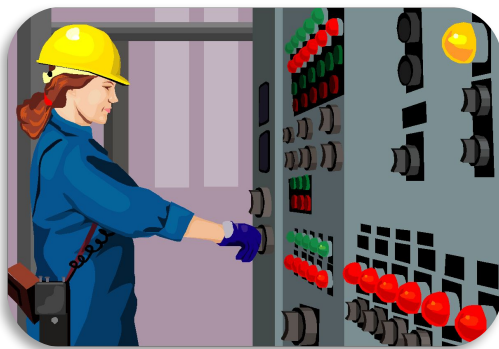
Япония

Россия



Промышленность

1. Занято 25% населения
2. Высокий уровень концентрации производства и капитала – ТНК
3. Чётко проявляется переход от ресурсо- к энергосберегающим технологиям



Крупнейшие ТНК Мира

Название корпорации	Страна базирования (штаб-квартира ТНК)
«Дженерал электрик»	США
«Майкрософт»	
«Кока-Кола»	
«Эксон»	
«IBM»	
«Дженерал Моторс»	
«Роял-Датч-Шелл»	Великобритания - Нидерланды
«Хитачи»	Япония
«Nokia»	
«Toshiba»	
«Тойота»	
«Филипс»	Нидерланды
«Нестле»	Швейцария
«Сименс»	ФРГ
«Алкатель»	Франция
«Юкос»	Россия



Промышленность США

1. По добыче нефти, газа, угля, выплавке стали входит в тройку лидеров мира
2. По производству электроэнергии – 1 место в мире
3. Лидирующие позиции в химической промышленности, выплавке цветных металлов (Al – 1 место)
4. Лицо страны – производство автомобилей, самолётов
5. По уровню развития электроники и аэрокосмической техники превосходит все страны мира.

Отраслями международной специализации США являются электротехническая и электронная промышленность, автомобилестроение, авиакосмическая, атомная промышленность, биотехнология и т.д.

По численности научного и инженерного персонала и расходам на НИОКР США резко выделяется даже среди высокоразвитых стран.



Под воздействием НТР в отраслевой структуре ВВП происходит сокращение удельного веса материального производства и возрастание непроизводственной сферы.

География основных промышленных комплексов и отраслей

США имеют самую мощную топливноэнергетическую промышленность. Основой ее является хорошая обеспеченность энергоресурсами – углем, нефтью, природным газом.

По разведанным запасам нефти и добыче США занимает 2 место в мире после Саудовской Аравии.

Спрос на нефть удовлетворяется за счет добычи внутри страны и импорта.



Крупнейшими нефтяными монополиями мира являются «Экссон», «Тексако», «Галф ойл» и другие.

Потребность в природном газе удовлетворяется за счет собственной добычи и импорта из Канады. По добыче природного газа США уступает лишь России.

Угольная промышленность остается одной из важнейших отраслей. США находятся в группе лидеров, наряду с Китаем.

Важнейшими нефте- и газодобывающими штатам являются **Техас, Аляска,**

**Луизиана,
Калифорния,
Нью –Мексико,
Вайоминг**

**Главный по
добыче
угольный
бассейн -**

Аппалачский

**Ведется добыча также в
Центральном бассейне**

В Горных штатах



По суммарной мощности электростанций и по производству электроэнергии США занимают 1 место в мире.

В структуре выработки электроэнергии и преобладает производство ее на ТЭС (70%)

На долю альтернативных источников энергии приходится около 2%




По числу энергоблоков работающих АЭС США занимают 1 место в мире. Доля выработки около 20%



ГЭС построены на многих реках страны – Колумбия, Теннеси, Колорадо.



По выплавке стали США занимают 3 место в мире. Выплавку черных металлов в стране контролируют несколько крупных компаний. Одна из них – «Юнайтед Стейтс Стил корпорейшн».



США – крупный производитель основных видов цветных металлов.

Развитие отрасли опирается на мощную сырьевую и энергетическую базу.

Предприятия располагаются вблизи сырья или вблизи дешевых источников энергии, либо вокруг крупных портовых городов.

Алюминиевая промышленность (1 место в мире) в основном работает на импортном сырье (из Ямайки, Гвинеи, Гайаны, Бразилии).

Кузнецова Е. Ф.

Ведущими центрами черной металлургии являются:

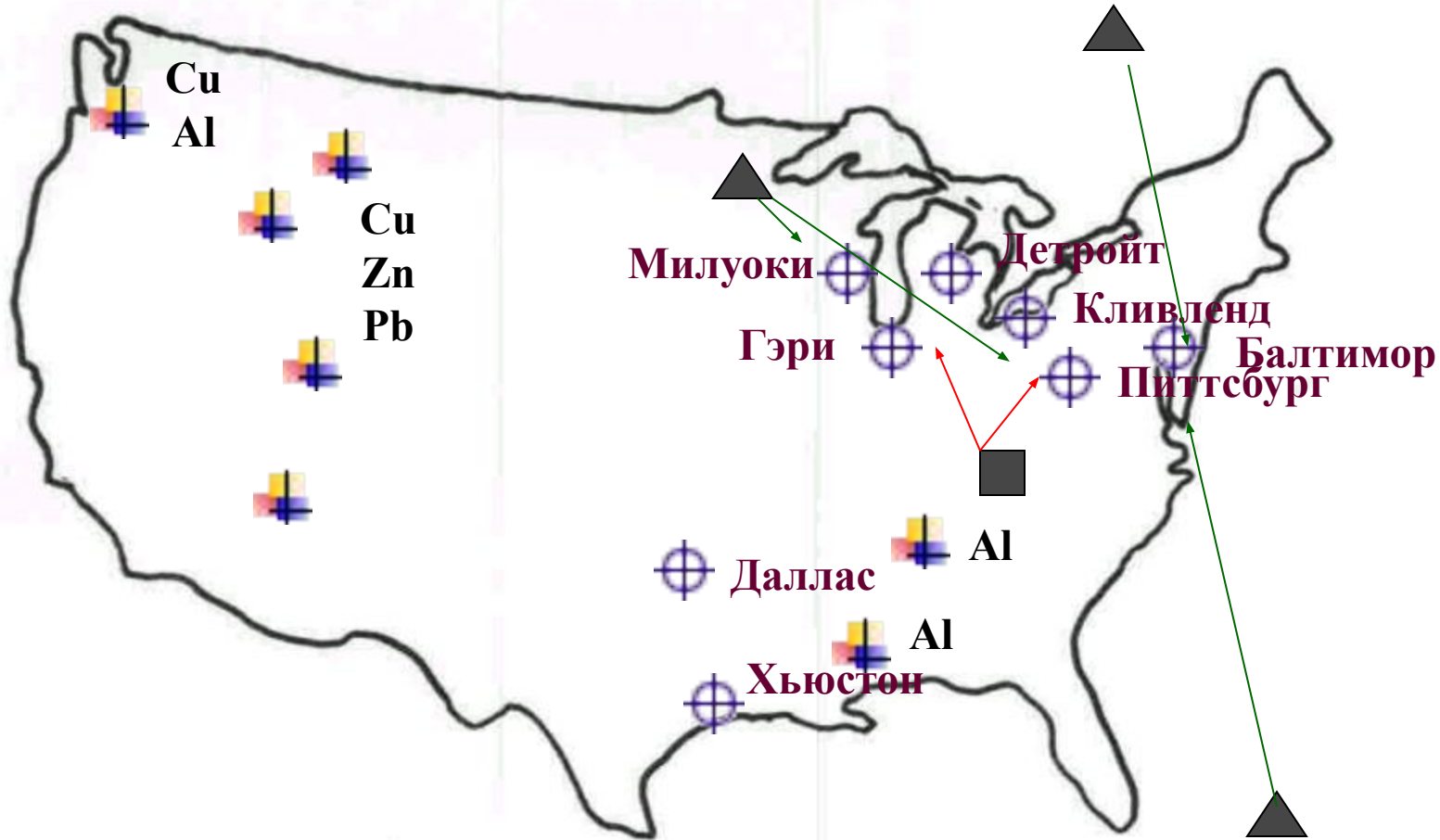
Основными районами размещения цветной металлургии являются:

Горные штаты

Штат Вашингтон

Побережье Мексиканского залива

В долине р. Теннесси





Автомобилестроение распространено в 20 штатах США. Однако главным районом производства остается Приозерье, особенно штат Мичиган с «автомобильной столицей» Детройтом.

Насчитывает десятки тысяч предприятий и тысячи фирм. Крупнейшие монополии в автомобилестроении «Дженерал моторс», «Форд мотор», «Даймлер Крайслер»

США контролирует 2/3 мирового рынка гражданской авиации. Крупнейшими монополиями являются «Боинг», «Юнайтед текнолоджиз», «Макдонелл Дуглас», «Локхид». Главный район авиастроения – тихоокеанские штаты.




Электротехническая и электронная промышленность США выпускает продукцию как промышленного, так и бытового назначения. Мировой рынок ЭВМ контролируют американские фирмы во главе с «Ай-Би-Эм»



Активно происходит процесс кооперирования промышленности и науки. Возникли научно-промышленные территориальные комплексы в различных частях США, например «Силиконовая долина» в Калифорнии, которая является ведущим в мире районом по производству полупроводников.

Судостроение США сильно уступает по значимости другим отраслям машиностроения. Оно не выдерживает конкуренции с другими странами мира. Центры находятся на Атлантическом побережье и в Мексиканском заливе. Есть судоверфи в районе Великих озер.



Химическая промышленность.

По размерам производства продукции США являются одним из мировых лидеров. Здесь господствуют фирмы «Дюпон де Немур», «Доу кемикл», «Монсанто».



Основными районами являются штаты Севера, где химия связана с металлургией, автомобилестроением, текстильной промышленностью, сельским хозяйством.

Большая концентрация химических предприятий наблюдается на побережье Мексиканского залива в штатах, которые богаты сырьем для этой отрасли: нефтью, природным газом и серой.

В долине реки Теннесси сложился комплекс энергоемких химических производств. Быстрыми темпами развивается химическая промышленность на Тихоокеанском побережье.



Сельское хозяйство



1. по размерам С/Х продукции превосходит все страны мира
2. По производству зерновых 2-е место, а по экспорту С/Х сырья – 1-е место в мире
3. Занято 3% населения
4. Производительность труда выше, чем в промышленности
5. США – первые в агробизнесе
6. Основной тип С/Х предприятия – ферма. Тенденция – роль крупных хозяйств быстро возрастает.
7. Особенность – постадийная специализация



Транспорт

1. Североамериканский тип.
2. Развитие всех видов
3. Большие размеры грузов и перевозок
4. Большая дальность перевозок
5. Особая роль автомобилей



Транспортный комплекс



Авиационный транспорт имеет большое значение в пассажирских перевозках и внутренних и международных. Парк самолетов гражданской авиации – самый большой в мире.

Быстрому развитию автомобильного транспорта способствовал процесс урбанизации и фермерский тип сельского расселения, а также наличие большой сети хороших автодорог по всей стране, налаженная система тех обслуживания и



активная деятельность. Основу железнодорожной системы составляют монополий. трансконтинентальные магистрали, идущие от Атлантического до Тихоокеанского побережья. Остальные магистрали проложены как в широтном, так и в меридиональном направлении.



Технопарки и технополисы в США

“СИЛИКОНОВЫЕ ДОЛИНЫ” В США



Территориальная структура хозяйства

- Концентрация экономической жизни в «окраинных» приокеанских и приозёрных районах.



Социально-экономическое развитие отдельных районов.

Запад

**Житница
страны**

**Важный
экономический
район страны**

**Средний
Запад:
район крупной
промышленности
и с/х**

**Северо-
Восток:
«мастерс
кая
нации»**

**Запад – самый
молодой
и
динамичный**

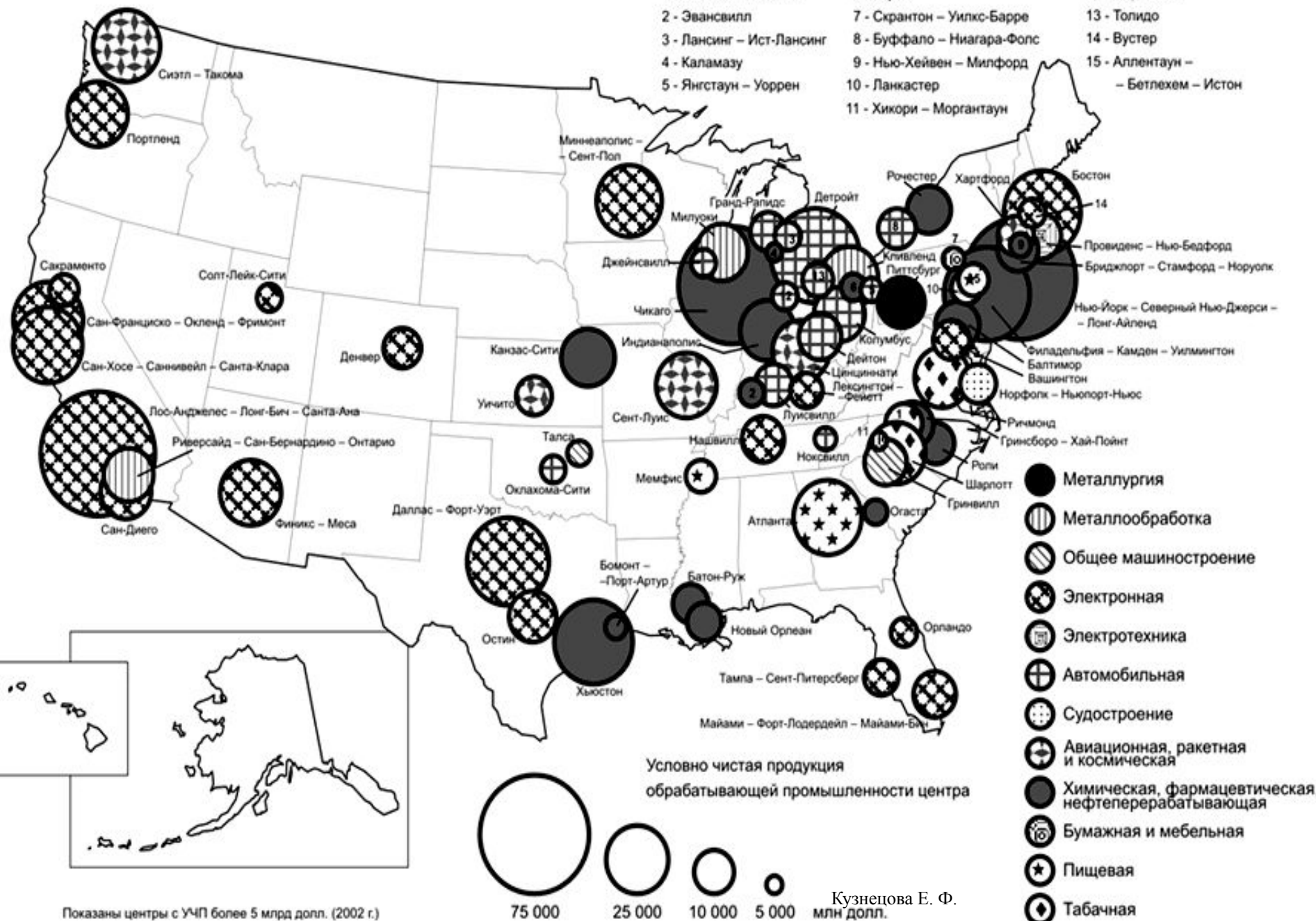
**Юг:
макрорайон
больших
перемен.**

Многоликий

**Контрастность
выражена особенно
сильно**

Ведущая отрасль специализации крупнейших промышленных центров США

- | | | |
|---------------------------|----------------------------|-----------------------------------|
| 1 - Уинстон – Сейлем | 6 - Акрон | 12 - Форт-Уэйн |
| 2 - Эвансвилл | 7 - Скрантон – Уилкс-Барре | 13 - Толидо |
| 3 - Лансинг – Ист-Лансинг | 8 - Буффало – Ниагара-Фолс | 14 - Вустер |
| 4 - Каламазу | 9 - Нью-Хейвен – Милфорд | 15 - Аллентаун – Бетлехем – Истон |
| 5 - Янгстаун – Уоррен | 10 - Ланкастер | |
| | 11 - Хикори – Моргантаун | |




Показаны центры с УЧП более 5 млрд долл. (2002 г.)

Кузнецова Е. Ф.
млн долл.

Бруклинский мост

Один из
старейших
подвесных
мостов в США



Статуя Свободы

Символ Америки,
находится на
острове Эллис, где
некогда был
иммиграционный
контрольный пункт.



Манхэттен

Остров, купленный некогда у индейцев племени Манна-Хатта за 24\$,а ныне плотно застроенный небоскрёбами.



Йеллоустоунский национальный парк

Yellow Stone (жёлтый камень)-один из крупнейших национальных парков в США с 200 гейзерами, ущельями и выпускающими облака пара серными источниками.



Кузнецова Е. Ф.

Дурацкие законы в США-эти законы приняты давно, но продолжают действовать по сегодняшний день

- ▣ **В городе Лафайет в Калифорнии считается преступлением плевать в пределах метра от других людей.**
- ▣ **В городе Колумбус в Джоржии запрещается рубить курам головы по воскресеньям.**
- ▣ **В Гонолулу на Гавайях считается преступлением "приставать к птицам" в городских парках.**
- ▣ **В Оклахоме Сити нельзя ходить по улицам задом, поедая на ходу гамбургер.**
- ▣ **В городе Бексли в Огайо запрещено устанавливать игровые автоматы в туалетах.**

В Атланте особым постановлением запрещается привязывать жирафов к телефонным столбам или уличным фонарям.

ВНЕШНИЕ ЭКОНОМИЧЕСКИЕ СВЯЗИ.



США
являются первым
торговым партнером
для многих
государств мира.

Во внешней
торговле
велика роль
соседей:
Канады и Мексики, а
также Японии, России и
стран
Зарубежной Европы.

Экспорт: продукция
машиностроения,
продовольствие, химикаты,
каменный уголь.
Импорт: продовольствие
транспортные средства,
минеральное сырье

На долю ТНК
приходится до $2/3$
внешнеэкономическ
оборота США

Большую роль,
чем торговля,
играет
вывоз капитала

Использованные источники:

- ▣ **Максаковский В.П. Экономическая и социальная география мира. Учебник для 10 класса М., «Просвещение», 2010**
- ▣ **Диск «Образовательная коллекция 1С. География. 10 класс».**
- ▣ **<http://ru.wikipedia.org/wiki/>**

