

# ПОЛИТИЧЕСКАЯ КАРТА МИРА

Политическая география изучает изменения, происходящие на политической карте мира, изменения в соотношении сил основных политических, военных и экономических группировок, важнейшие территориальные аспекты международных отношений.

**В современном мире примерно 230-240 государств.**

1. **Государственной** является территория, находящаяся под суверенитетом определенного государства. В состав территории государства входят: суша в пределах границ, воды (внутренние и территориальные) и воздушное пространство над сушей и водами. Территориальные воды в большинстве случаев составляют от 3 до 12 морских миль от берега.

2. **К территориям с международным режимом** относятся лежащие за пределами государственной территории земные пространства, которые находятся в общем пользовании всех государств в соответствии с международным правом. Это открытое море, воздушное пространство над ним и глубоководное морское дно за пределами континентального шельфа.

3. **К территориям со смешанным режимом** относятся континентальный шельф и экономическая зона. Это территории за пределами суверенных, но здесь государство имеет особые полномочия на ведение экономической деятельности.

Процесс формирования политической карты мира насчитывает несколько тысячелетий.

Поэтому, выделяют несколько периодов в формировании политической карты мира: древний, средневековый, новый и новейший.

Древний период (от эпохи возникновения первых форм государства до V в. н.э.) охватывает эпоху рабовладельческого строя. Характеризуется развитием и крушением первых государств на Земле: Древнего Египта, Карфагена, Древней Греции, Древнего Рима и др. Эти государства внесли большой вклад в развитие мировой цивилизации. Уже тогда главным средством

# Представления древних людей о Земле



# Представления древних людей о Земле



Представление о мире древних индийцев



Представления о мире древних египтян









Средневековый период (V – XV вв.) - эпоха феодализма. Политические функции феодального государства были уже сложнее и разнообразнее. Складывался внутренний рынок, преодолевалась обособленность регионов. Проявилось стремление государств к дальним территориальным захватам, к поиску новых морских путей в Индию. В этот период существовали государства: Византия, Священная Римская империя, Англия, Испания, Португалия, Киевская Русь и др.

## Карта "Рожера - Идриси" («перевёрнутая карта»).

Создана Мухаммадом аль-Идриси — знаменитым арабским географом, автором географического сочинения, составленного по инициативе короля Сицилии Рожера II в 1154 году.



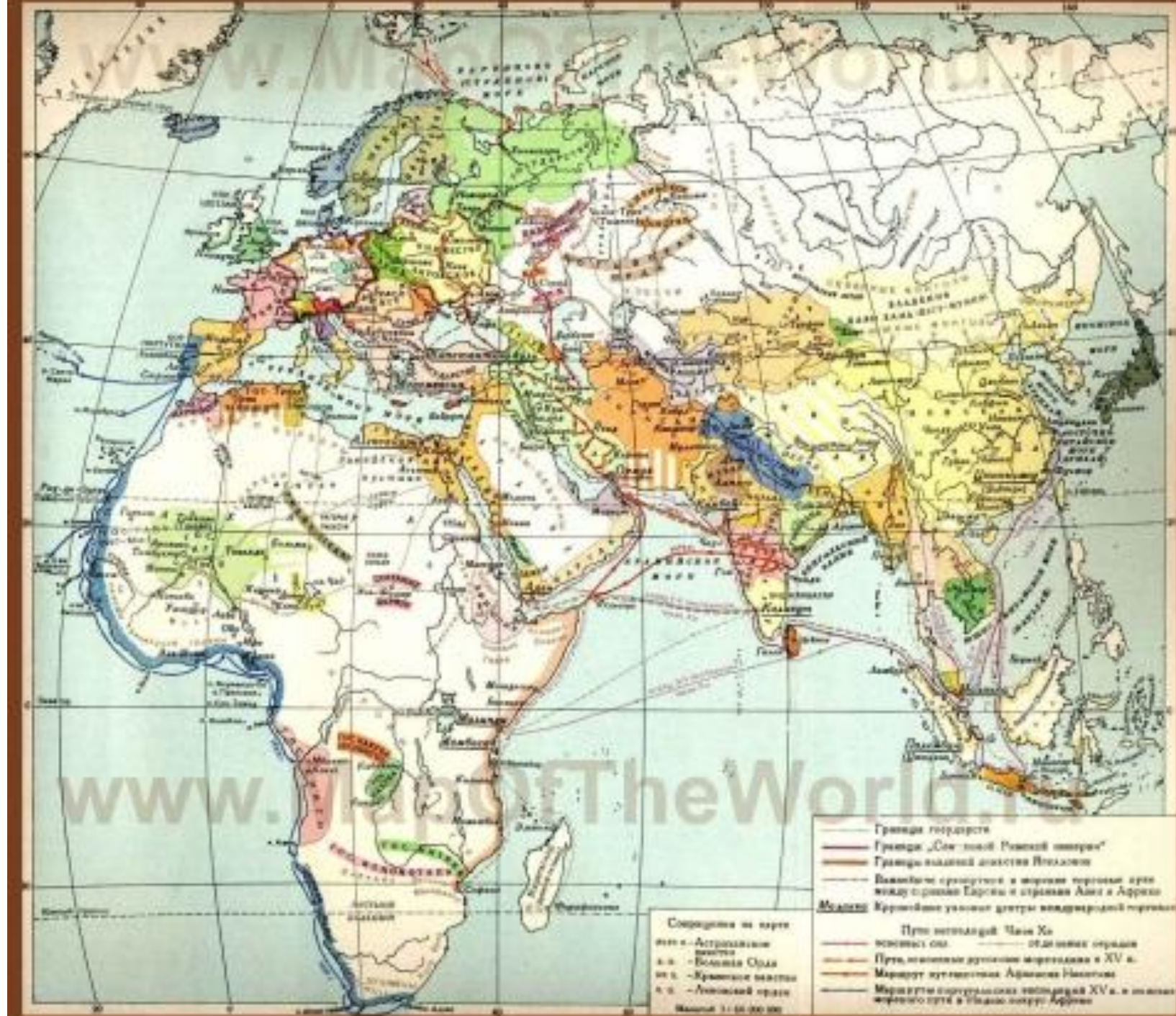




- Территория Западной Римской империи (до 476 г.)
- Территория Восточной Римской империи (Византия)
- Германские племена
- Геллы

250 0 250 500км

# Историческая карта мира (15 век)



Новый период истории (с эпохи Великих географических открытий на рубеже XV – XVI вв. до первой мировой войны в начале XX в.). Это была эпоха зарождения, подъема и утверждения капиталистических отношений в мире. Она положила начало европейской колониальной экспансии и распространению международных хозяйственных связей на весь мир. В эпоху Великих географических открытий крупнейшими колониальными державами были Испания и Португалия. Но с развитием мануфактурного производства на авансцену истории выходят Англия, Франция, Нидерланды, Германия, позже и США. Этот период истории характеризовался большими колониальными захватами. Мир перекраивался неоднократно. Особенно неустойчивой стала политическая карта мира на рубеже XIX – XX вв., когда между ведущими странами резко обострилась борьба за территориальный раздел мира. Так, в 1876 г. лишь 10% территории Африки принадлежало западноевропейским странам, тогда как в 1900 г. – уже 90%. И к началу XX в. фактический раздел мира оказался полностью завершенным, т.е. стал возможен лишь его насильственный передел.



На карте обозначены цифры:

- |                 |                     |                                      |
|-----------------|---------------------|--------------------------------------|
| 1 Албания       | 15 Бразилия (Браз.) | 29 Золотой Берег (Брит.)             |
| 2 Андорра       | 16 Бразилия (Браз.) | 30 Нидерландская Гвинея (Ранд-Мунд.) |
| 3 Австрия       | 17 Бразилия (Браз.) | 31 Нидерландская Мадрага             |
| 4 Болгария      | 18 Бразилия (Браз.) | 32 Колумбия (Кол.)                   |
| 5 Бельгия       | 19 Бразилия (Браз.) | 33 Либерия                           |
| 6 Венгрия       | 20 Бразилия (Браз.) | 34 Нидерландская (Браз.)             |
| 7 Дания         | 21 Бразилия (Браз.) | 35 Португальская Гвинея              |
| 8 Люксембург    | 22 Бразилия (Браз.) | 36 Ронд-Оро (Браз.)                  |
| 9 Нидерланды    | 23 Бразилия (Браз.) | 37 Сальвадор (Браз.)                 |
| 10 Польша       | 24 Бразилия (Браз.) | 38 Сьерра-Леоне (Браз.)              |
| 11 Румыния      | 25 Бразилия (Браз.) | 39 Того (Того)                       |
| 12 Словакия     | 26 Бразилия (Браз.) | 40 Тунис (Тун.)                      |
| 13 Чехословакия | 27 Бразилия (Браз.) | 41 Фиджи (Фидж.)                     |
| 14 Швейцария    | 28 Бразилия (Браз.) | 42 Эфиопия (Эфи.)                    |
|                 |                     | 43 Оман (Оман) (Браз.)               |

Государства и их столицы в 1945:

- |                     |           |              |             |                             |               |              |           |             |              |              |             |
|---------------------|-----------|--------------|-------------|-----------------------------|---------------|--------------|-----------|-------------|--------------|--------------|-------------|
| 44 Бразилия (Браз.) | 45 Египет | 46 Гватемала | 47 Гондурас | 48 Доминиканская республика | 49 Коста-Рика | 50 Никарагуа | 51 Панама | 52 Парагвай | 53 Сальвадор | 54 Уругвай   | 55 Эквадор  |
| 46 Великобритания   | 47 Италия | 48 Япония    | 49 Франция  | 50 Германия                 | 51 США        | 52 Япония    | 53 Дания  | 54 Швеция   | 55 Норвегия  | 56 Финляндия | 57 Исландия |

КОЛОНИАЛЬНЫЕ ВЛАДЕНИЯ БОЛЬШИХ ДЕРЖАВ (в млн кв. км и млн жителей)

	1920		1934		1944		1945	
	млн кв. км	млн жит.	млн кв. км	млн жит.	млн кв. км	млн жит.	млн кв. км	млн жит.
Англия	22,5	211,9	33,5	393,5	0,3	46,5	33,8	440,0
Франция	17,0	10,9	17,4	33,2	5,4	136,2	22,8	104,4
Германия	8,9	6,0	10,6	10,5	0,5	39,6	1,1	1,1
США	—	—	2,9	12,1	0,5	64,9	3,4	71,2
Италия	—	—	0,3	9,7	9,4	10,0	9,7	106,7
Итого в мире	40,4	273,6	65,0	524,4	6,5	427,2	81,5	965,6
Колонии бывших держав (Бразилия, Голландия и др.)							1,8	45,3
Потерянные колонии (Бразилия, Китай, Турция)							16,5	341,2
Остаточные страны							26,0	209,9
							46,3	796,5



Начало Новейшего периода – это окончание первой мировой войны (первый этап). Он ознаменовался появлением на карте мира первого социалистического государства (РСФСР, а позже СССР) и другими территориальными изменениями. Распалась Австро-Венгрия, появились Польша, Финляндия, Королевство сербов, хорватов и словенцев, Австрия, Венгрия и др. разделена Османская империя. Расширены колонии.



ЕВРОПА		
1 Эстония	6 Люксембург	10 Сербия и Черногория
2 Нидерланды	7 Словакия	
3 Бельгия	8 Хорватия	11 Македония
4 Люксембург	9 Босния и Герцеговина	12 Албания
5 Швейцария		

ЦИФРАМИ НА КАРТЕ ОБОЗНАЧЕНЫ ГОСУДАРСТВА И ТЕРРИТОРИИ АЗИЯ	
13 Грузия	19 Палестинские территории <sup>6</sup> (Западный берег реки Иордан и сектор Газа)
14 Армения	
15 Азербайджан	20 Израиль
16 Киргизия	21 Иордания
17 Таджикистан	22 Кувейт
18 Ливан	23 Бахрейн

ГОСУДАРСТВА И ТЕРРИТОРИИ АЗИЯ	
24 Катар	29 Бангладеш
25 Объединенные Арабские Эмираты	30 Камбоджа
26 Корейская Народно-Демократическая Республика	31 Малайзия
27 Республика Корея	32 Бруней
28 Бурунд	

АФРИКА	
33 Тунис	45 Центрально-африканская Республика
34 Габон	49 Бурунди
35 Гвинея-Бисау	50 Замбия
36 Гвинея	51 Малави
37 Сьерра-Леоне	52 Зимбабве
38 Либерия	53 Свазиленд
	54 Лесото

АМЕРИКА	
55 Гаити	61 Никарагуа
56 Доминиканская Республика	62 Коста-Рика
57 Белиз	63 Панама
58 Гватемала	64 Суринам
59 Гондурас	65 Гайана (Фр.)
60 Сальвадор	66 Уругвай

Примечания:  
 1. Международно-правовой режим Антарктиды и других территорий, расположенных южнее 60° южной широты, регулируется Договором об Антарктике от 1 декабря 1959 г.  
 2. Будущие Западной Саванн подлежат урегулированию согласно соответствующим решениям ООН.  
 3. Майотта имеет статус «территориальной единицы» Франции. Генеральная Ассамблея ООН признает право Союза Коморских Островов на территорию Майотты.

4. Фолклендские (Мальвинские) Острова – спорная между Аргентиной и Великобританией территория. Фактически являются владением Великобритании с центром Порт-Стэнли.  
 5. Британская Территория в Индийском Океане (известная как Чagos) создана вопреки решению Генеральной Ассамблеи ООН.

6. Палестинские территории (Западный берег реки Иордан и сектор Газа) оккупированы Израилем в 1967 г. Впоследствии в рамках мирного урегулирования на Ближнем Востоке идет процесс формирования палестинского самоуправления.  
 7. 3 июня 2006 г. по результатам референдума была провозглашена независимость Черногории, 5 июня 2006 г. провозглашена независимость Сербии.  
 ----- Граница между Республикой Сербия и Республикой Черногория



Второй этап (после второй мировой войны), кроме территориальных изменений в политической карте Европы, произошел распад мировой колониальной системы и образование большого числа независимых государств в Азии, Африке, Океании, Латинской Америке.





1970

С начала 90-х годов XX в. выделяют третий этап:

- распад в 1991 г. Советского Союза, образование суверенных государств;
- образование СНГ;
- осуществление преимущественно мирных (“бархатных”) народно-демократических революций 1989-90 гг. в странах Восточной Европы (бывших социалистических странах);
- объединение двух германских государств (ГДР и ФРГ) – 3 октября 1990 г.;
- распад Югославии и провозглашение независимых республик Словения, Босния и Герцеговина, Македония, Хорватия, Сербия, Черногория. Острейший политический кризис бывшей федерации вылился в гражданскую войну и международные конфликты;
- прекращение в 1991 г. деятельности организации Варшавского договора и Совета Экономической Взаимопомощи, повлиявшие обстановку во всем мире;
- продолжение процесса деколонизации;
- образование двух независимых государств – Чехии и Словакии ( 1 января 1993

1. Восточная Европа и западная Африка относятся к типу «развивающиеся страны».  
 2. Восточная Европа и западная Африка относятся к типу «развивающиеся страны».



# Типология стран мира

МИР в 1914 г.

МИР в 1961 г.



Колониальные государства, во колонии, доминионы, зависимые территории

Дания	Франция	Италия	Португалия	Нидерланды	Бельгия	Германия	Япония	США	Великобритания
-------	---------	--------	------------	------------	---------	----------	--------	-----	----------------

Цифрами обозначены:

1 Япония (Яп.)	18 США (США)	31 Канада (Кан.)	37 Франция (Фран.)
2 Италия (Ита.)	19 Великобритания (Великобрит.)	32 СССР (СССР)	38 Германия (Герм.)
3 Франция (Фран.)	20 Япония (Яп.)	33 Япония (Яп.)	39 Италия (Ита.)
4 СССР (СССР)	21 Франция (Фран.)	34 СССР (СССР)	40 Япония (Яп.)
5 Германия (Герм.)	22 СССР (СССР)	35 Япония (Яп.)	41 Япония (Яп.)
6 Япония (Яп.)	23 Япония (Яп.)	36 СССР (СССР)	42 Япония (Яп.)





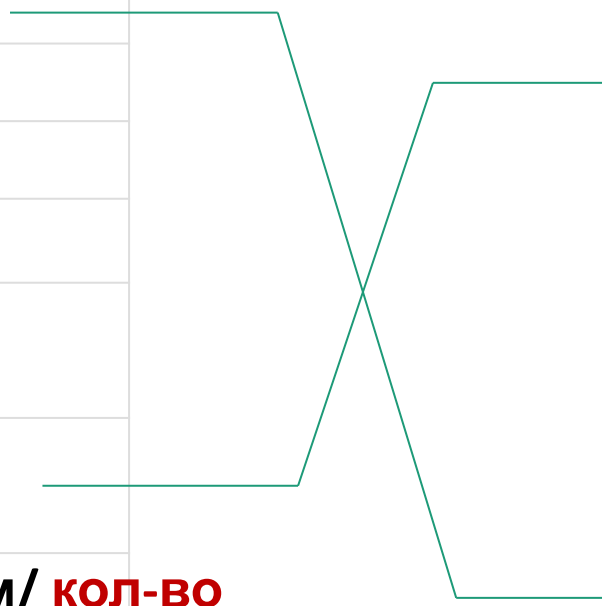
1. По площади:  
страны-гиганты (тыс. кв.

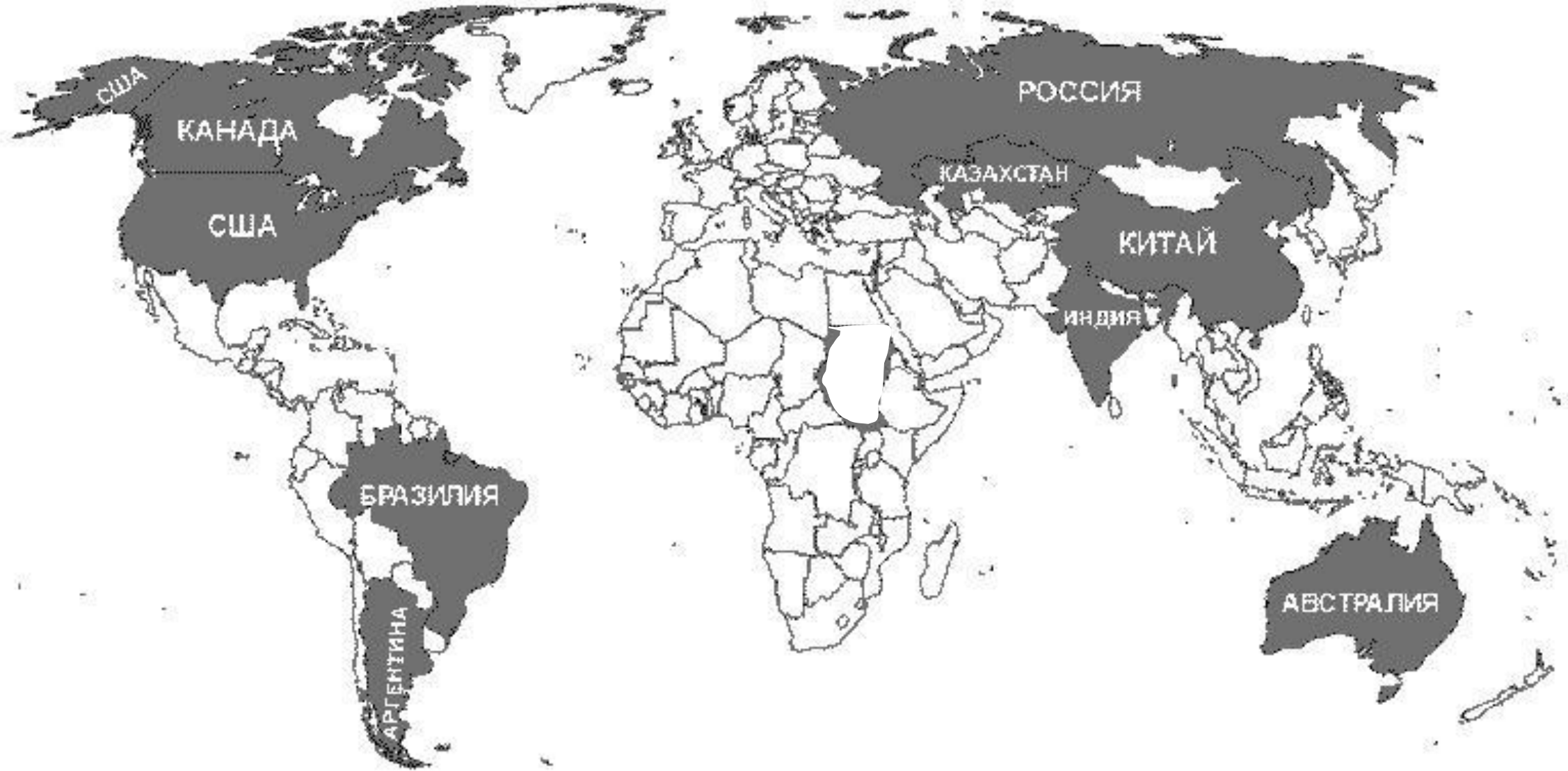
1	Россия	17125
2	Канада	9984
3	Китай	9596
4	США	9372
5	Бразилия	8547
6	Австралия	7686
7	страны-карлики (в км/ кол-во населения)	

Лихтенштейн	160/ 35900
Сан-Марино	61/ 31800
Тувалу	26/ 10000
Науру	21/ 14000
Монако	2/ 33000
Ватикан	0.44/ 800

2. По численности населения (млн. чел.)

1	Китай	1 381
2	Индия	1 301
3	США	325
4	Индонезия	260
5	Бразилия	205
6	Пакистан	195
7	Нигерия	187
8	Бангладеш	161
9	Россия	146,5
10	Япония	127
11	Мексика	122
12	Филиппины	103





США

КАНАДА

США

БРАЗИЛИЯ

АРГЕНТИНА

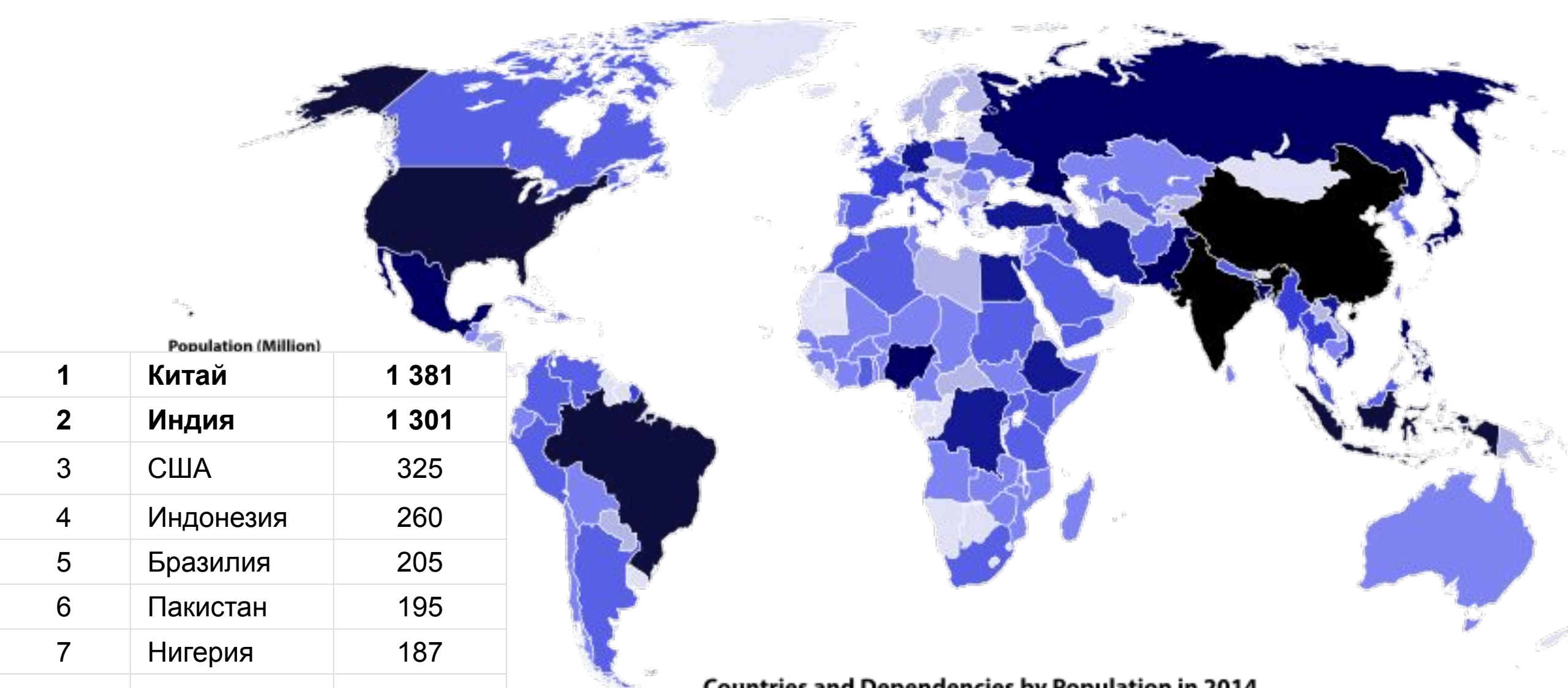
РОССИЯ

КАЗАХСТАН

КИТАЙ

ИНДИЯ

АВСТРАЛИЯ



**Countries and Dependencies by Population in 2014**

Population (Million)		
1	Китай	1 381
2	Индия	1 301
3	США	325
4	Индонезия	260
5	Бразилия	205
6	Пакистан	195
7	Нигерия	187
8	Бангладеш	161
9	Россия	146,5
10	Япония	127
11	Мексика	122
12	Филиппины	102

# ГЕОГ РАФИ ЧЕСК ОЕ

# ПОЛ ОЖЕ НИЕ

## МАТЕРИКОВОЕ

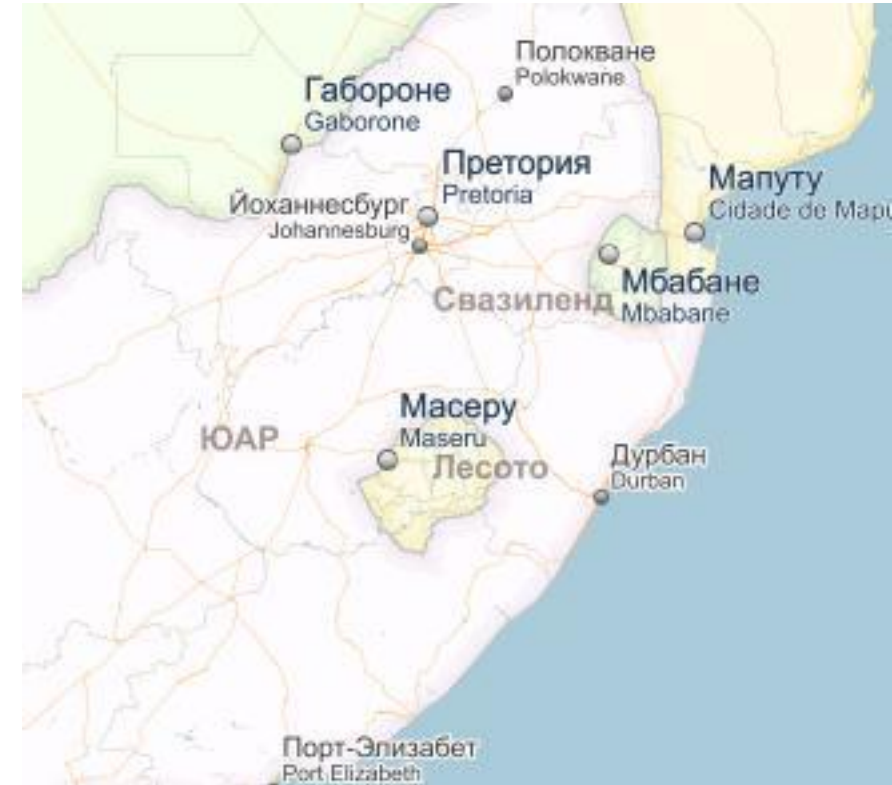
1. приморское
2. внутриконтинентальное
3. островное
4. полуостровное
5. страны-архипелаги

**СОСЕДСКОЕ:** удалённость или близость к различным центрам, «горячим точкам», страны-соседи и т. Д.

## полуанклав



анклав ( Ватикан и Сан-Марино внутри Италии  
Лесото внутри ЮАР)



**1. По форме правления:****1) монархии – 29 стран**

а) абсолютные – Бруней, Саудовская Аравия, Оман, Катар, Бахрейн, Ватикан

б) конституционные

в) теократические – Саудовская Аравия, Ватикан, Бруней

**2) республики** (глава государства избирается населением, парламентом или специальной избирательной коллегией на определенный срок).

а) президентские – Россия, США, Франция, большинство стран СНГ, республик Латинской Америки и Африки.

б) парламентские – исполнительная власть целиком принадлежит главе правительства (премьер-министру либо канцлеру), президента избирает на должность не народ, а парламент –

*в Европе – Австрия (Ландтаг), Албания (Народное собрание), Греция, Болгария (Народное собрание), Италия, Эстония (Рийгикогу), Ирландия (Ойряхтас), Исландия (Альтинг), Португалия (Ассамблея республики), Германия (Бундестаг), Польша (Сейм), Мальта, Литва (Сейм), Латвия (Сейм), Сербия (Скупщина), Чехия, Хорватия (Сабор), Венгрия (Национальное собрание), Финляндия (Эдускунта), Словения и Словакия (Народная рада);*

*в Азии – Турция (Великое национальное собрание), Израиль (Кнессет), Непал (Учредительное собрание), Сингапур, Индия (Сансад), Бангладеш (Национальная ассамблея), Ирак (Совет представителей);*

*в Африке – Эфиопия;*

*в Америке – Доминика;*

*в Океании – Вануату*

в) социалистические – Китай, КНДР, Куба, Вьетнам

г) исламская – Иран, Афганистан, Пакистан (Азия), Гамбия, Мавритания (Африка)



## 2. По форме территориального устройства

1) **федерации** – 24 страны, в состав страны входят субъекты (республики, земли, штаты, провинции и т.д.), в которых могут действовать собственные законы, не противоречащие Конституции.

2) **унитарные** – единая законодательная и исполнительная власть.

## 3. По уровню социально-экономического развития

– ВВП (валовой внутренний продукт) на душу населения;

– ИЧР (индекс человеческого развития): средняя продолжительность жизни, уровень образованности.

### 1) развитые:

а) «Большая семерка» – США, Канада, Германия, Италия, Франция, Великобритания, Япония;

б) страны Западной Европы (отстают Греция, Испания, Португалия);

в) страны «переселенческого капитализма» – бывшие доминионы Великобритании, не знавшие феодализма – Австралия, Новая Зеландия и ЮАР, а так же Израиль;

г) НИС («азиатские тигры») первого эшелона: Гонконг, Республика Корея (ВВП на д/н 100 долларов США в 1963 году, более чем 35 000 долларов США в 2014 году), Сингапур, Тайвань.

2) **страны с переходной экономикой** – бывшие социалистические страны Восточной Европы (Болгария, Венгрия, ГДР\*, Польша, Румыния, Чехословакия\*, Югославия\*, Албания, бывшие республики (Россия, Белоруссия, Украина, Эстония, Латвия, Литва, Грузия, Армения, Азербайджан, Казахстан) СССР. Сейчас скорее относятся к развитым странам.

Молдавия, Узбекистан, Таджикистан, Киргизстан, Туркменистан. Сейчас скорее относятся к развивающимся странам.

Практически во всех странах переход на капиталистический путь завершен.

**3) развивающиеся:**

а) ключевые – Бразилия, Индия, Мексика, Китай;

б) страны с высоким ВВП, но низким ИЧР –  
большинство стран Латинской Америки, Северной Африки;

в) НИС («азиатские тигры») второго эшелона:

Малайзия, Тайланд, Индонезия, Филиппины;

г) нефтеэкспортёры – Саудовская Аравия, Кувейт, Катар, Объединённые Арабские Эмираты, Ливия, Бруней;

д) страны с «удобным флагом» («квартиросдатчики»)

– Каймановы острова, Бермудские острова, Кипр, Панама, Багамы, Либерия, Мальта, Барбадос, Сингапур;

е) отстающие ВВП на душу населения до 5000 \$ в год.

ж) наименее развитые – преобладает потребительское сельское хозяйство, 2/3 населения неграмотны. ВВП на душу населения от 500 до 1500 \$ в год.

Наименее развитые страны	Год включения	Мавритания	1986
		Мадагаскар	1991
		Малави	1991
Ангола	1994	Мали	1971
Афганистан	1971	Мозамбик	1988
Бангладеш	1975	Мьянма	1987
Бенин	1971	Непал	1971
Буркина Фасо	1971	Нигер	1971
Бурунди	1971	Руанда	1971
Бутан	1971	Сан-Томе и Принсипи	1982
Вануату	1985	Сенегал	2000
Гаити	1971	Соломоновы острова	1991
Гамбия	1975	Сомали	1991
Гвинея	1971	Сьерра-Леоне	1982
Гвинея-Бисау	1981	Судан	1971
Демократическая Республика Конго	1991	Танзания	1971
Джибути	1982	Тимор-Лесте	2003
Замбия	1991	Того	1982
Йемен	1971	Тувалу	1986
Камбоджа	1991	Уганда	1981
Кирибати	1986	ЦАР	1975
Коморы	1977	Чад	1971
Лаос	1971	Экваториальная Гвинея	1982
		Эритрея	1994
		Эфиопия	1971
		Южный Судан	2012



Геополитика является составной частью политической географии.

**Геополитика** – научное направление, изучающее зависимость внешней политики государств и международных отношений от системы политических, экономических, экологических, военно-стратегических и иных взаимосвязей обусловленных географическим положением страны и др. физико- и экономико-географическими факторами.

Геополитика появилась на базе 3-х научных подходов:

а) цивилизационного; Основоположник – Н. Данилевский. Главными субъектами являются не отдельные государства и нации, а огромные культурно-религиозные общности – поздние цивилизации. Последователи данной концепции: Лев Гумилев, Сабицкий и др.

б) военно-стратегического; Главный идеолог – Альфред Мэхэн. Он ввел понятие «прибрежные нации», история их определяется условиями их положения, естественными условиями проживания. Морские державы имеют большее влияние на геополитическую ситуацию в мире.

в) географического детерминизма. Это наиболее древний источник познания. Идеи о влиянии географической среды на человека встречаются уже в работах античных авторов.