



Высотная поясность


8 класс





- Горы, заметно возвышаясь над земной поверхностью, представляют своеобразную особенность пейзажа и часто отличаются значительными размерами. Но не только физические свойства придают им ту привлекательность, всегда прельщавшую человека, который в старину, когда горы были неприступны, полагал, что там находится жилище богов и духов. В наше время горные хребты нередко играют роль последних убежищ для многих животных, преследуемых в результате интенсивного освоения Земли человеком. Следовательно - горы могут считаться островами, населёнными свойственными им видами и часто изолированными от окружающего мира.





Закономерная смена почв,
растительного и животного
мира с поднятием в горы
называется – **высотной**
поясностью.




Закономерность расположения природных зон.

- Чем выше горы, тем больше набор природных зон (*многоэтажность*).
- Чем ближе к экватору, тем разнообразнее природные комплексы в горах.
- Смена природных зон в горах схожа со сменой природных зон на равнине, с юга на север.
- Смена природных зон на северных и южных склонах отличаются. Снега на северных склонах начинаются на меньшей высоте.
- Первая природная зона у подножья та, в которой находятся горы.

Северный Кавказ (схема).





Жемчужина Большого Кавказа- Эльбрус

Приэльбрусье один из трёх крупнейших горнолыжных, альпинистских и туристических районов России. Регион предлагает уникальные возможности для любителей активного отдыха. В глубине Баксанской долины расположен национальный парк Приэльбрусье - сердце Кавказа, часть Большого Кавказа от западных подходов к **Эльбрусу** до бассейна реки Чегем на востоке. Его южная граница проходит по Главному **Кавказскому** хребту. На севере расположена жемчужина Большого Кавказа: **Эльбрус** - потухший вулкан, обрамленный драгоценной оправой **Кавказских гор**.

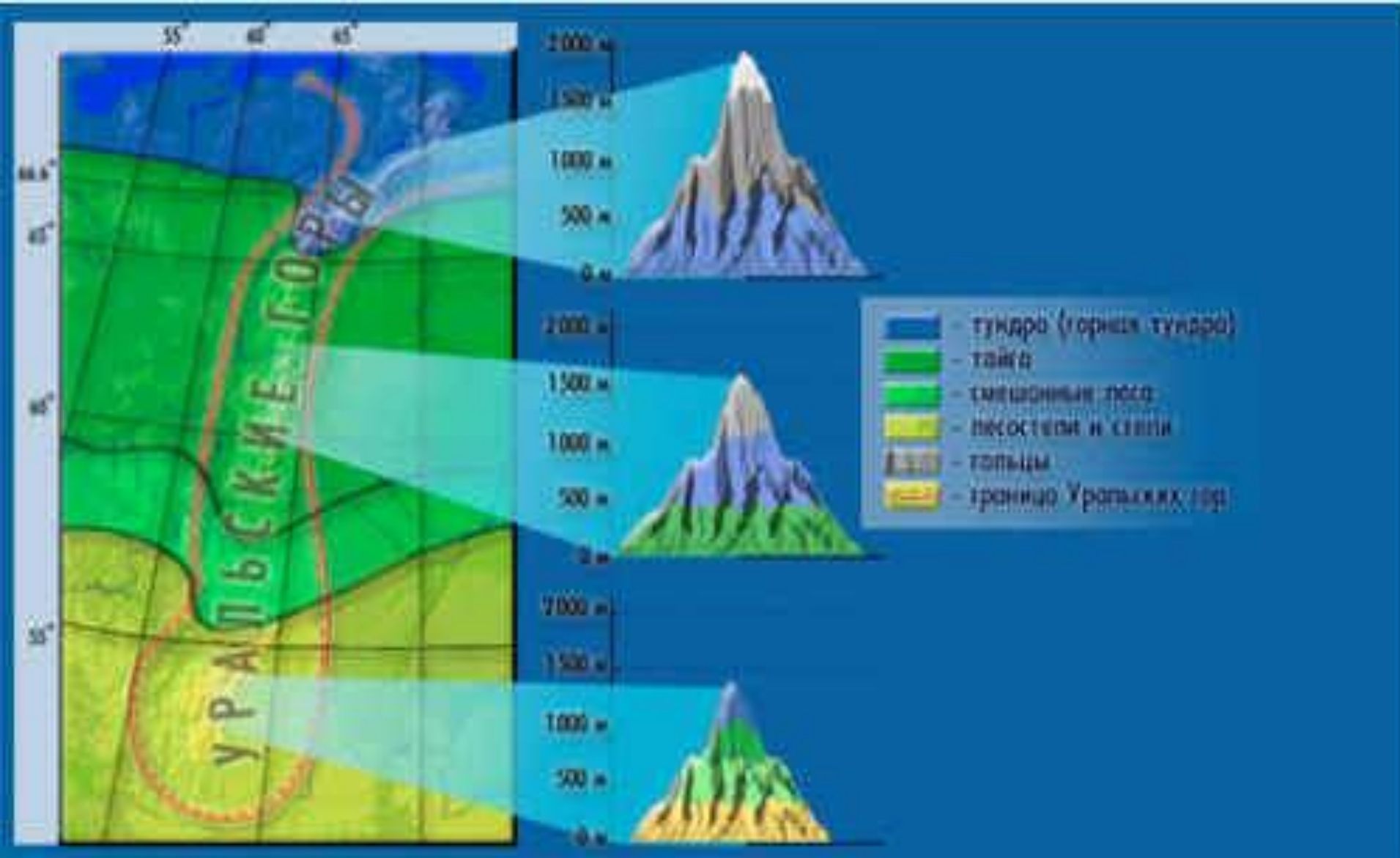


• Уральские горы

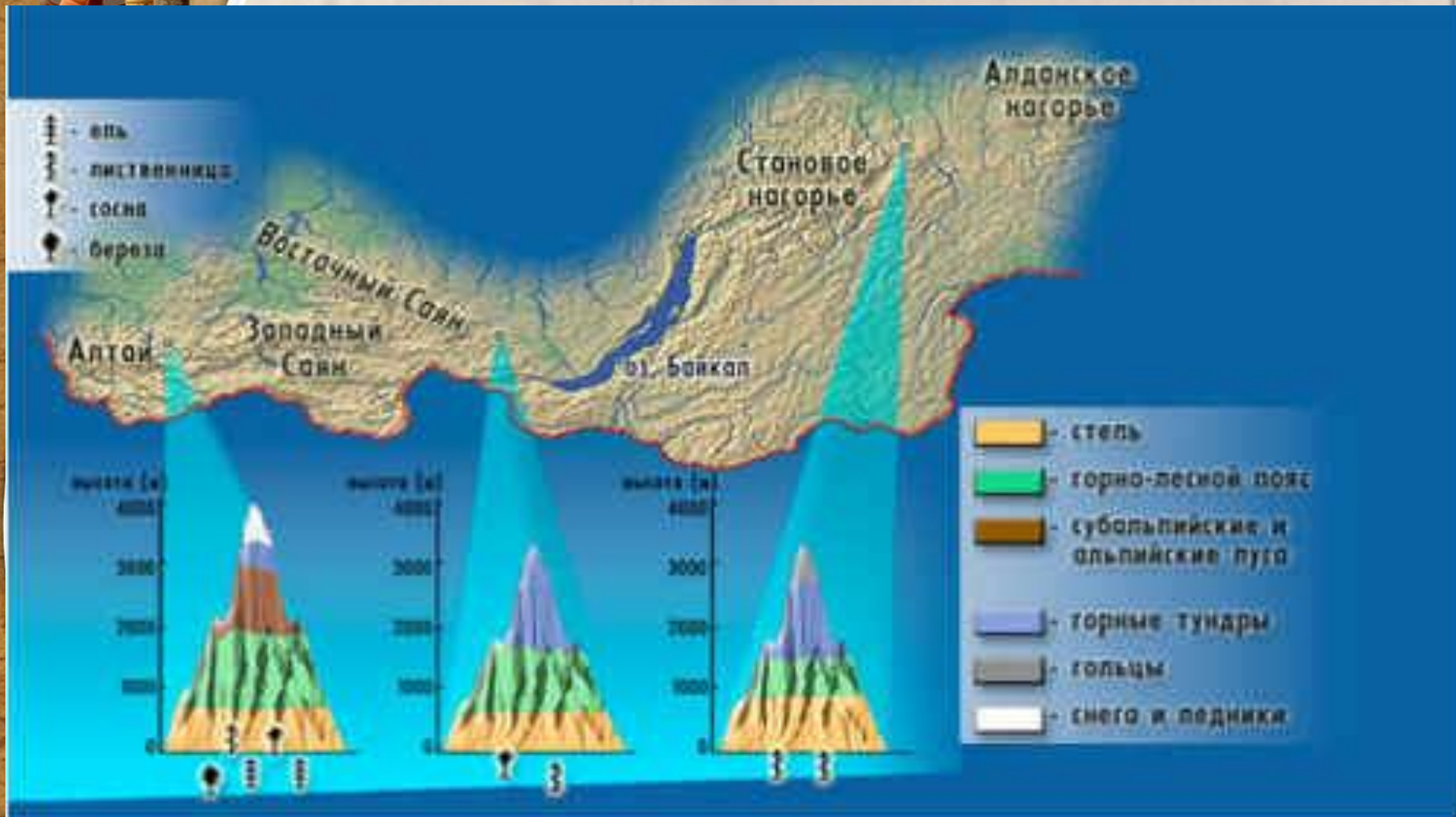
– протягиваются с севера на юг более чем на 2000 километров



Схема Уральских гор



Юг Сибири





- В горах Юга Сибири (Алтай, Западный Саян, Восточный Саян, горы Прибайкалья и Забайкалья) отчетливо выражена высотная поясность. Её спектр определяется географическим положением и высотами горных массивов. **В горах выделяется несколько высотных поясов: горно - степной, горно-таёжный и высокогорный.**



- *Алтай* – горная система Азии. Длина более 2000км. Состоит из сильно расчлененных хребтов, образующих водораздел Оби, Иртыша, Енисея и рек бессточного бассейна Центральной Азии. Наиболее высокие вершины поднимаются в западной части (Белуха – 4506м).






- **Восточный Саян**
– горная система, расположенная в пределах Южной Сибири. Тункинские Гальцы, красивейшее из мест Восточных Саян. По мере изменения высоты растительность сильно меняется.



- **Забайкалье** – горная область, расположенная к востоку от озера Байкал. Преобладают средневысотные горы (1200 – 1800м), обрамленные с севера и запада поясом высоких гор (до 3000м).



- На территории **Дальнего Востока**, несмотря на значительную протяженность, расположены всего две природные зоны. С севера господствует тундра, а вся остальная часть расположена в лесной зоне.
- Для гор восточных окраин материка: Камчатки, Сахалина, Сихотэ-Алиня – характерны своеобразные пояса лесов из каменной березы и зарослей кедрового стланика. Эти пояса отсутствуют в горах других районов страны.





Дальний Восток

