

Иллюстративный материал к уроку

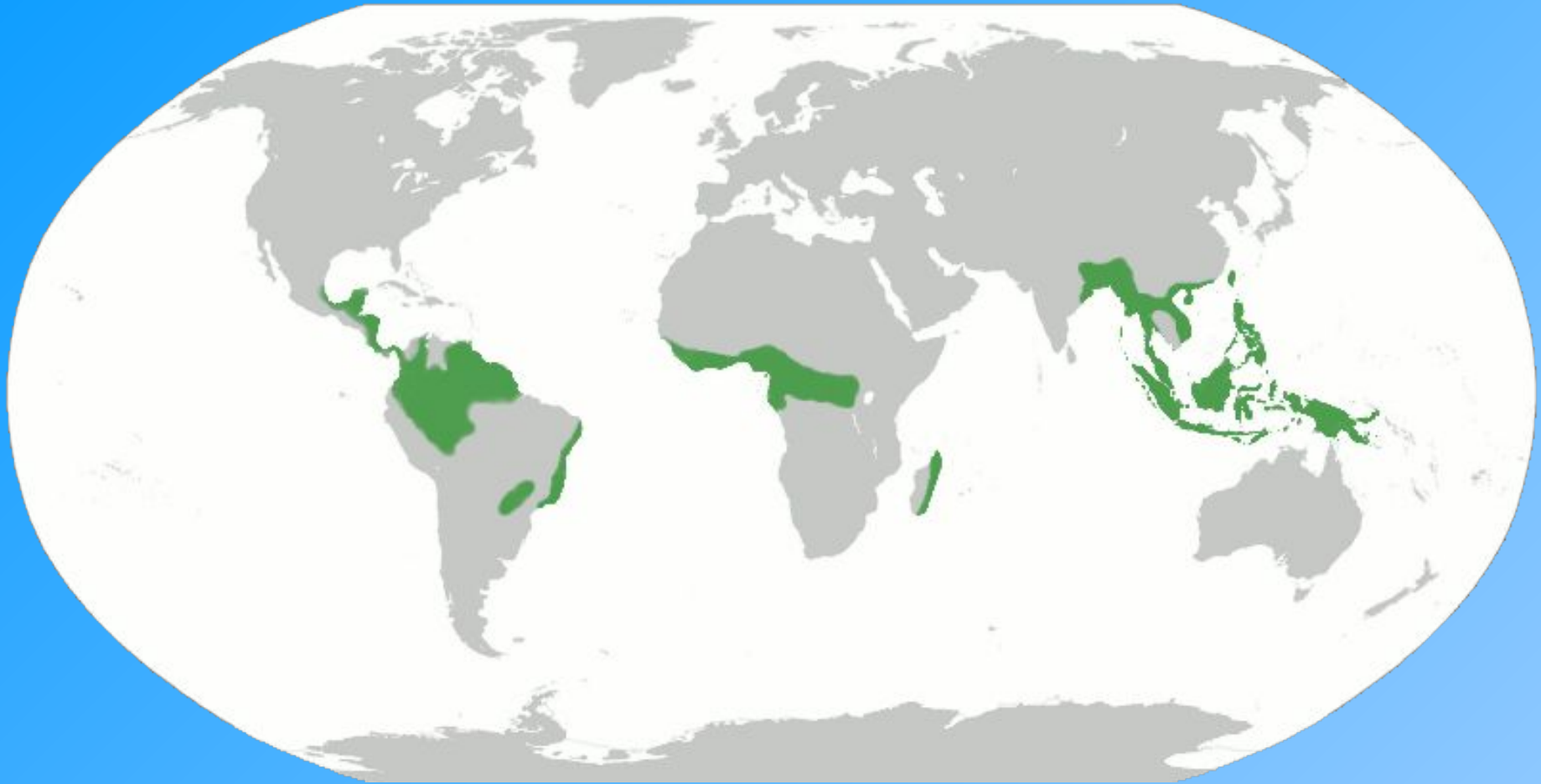
Тема:

природные зоны Южной Америки



Воронеж 2010

# Сельва



# Растительный мир сельвы



# Растительный мир сельвы



# Растительный мир сельвы



Дерево сейба, длиной до 80м

# Растительный мир сельвы



Гевея бразильская

# Животный мир сельвы

## Капибара



# Животный мир сельвы



Ленивец

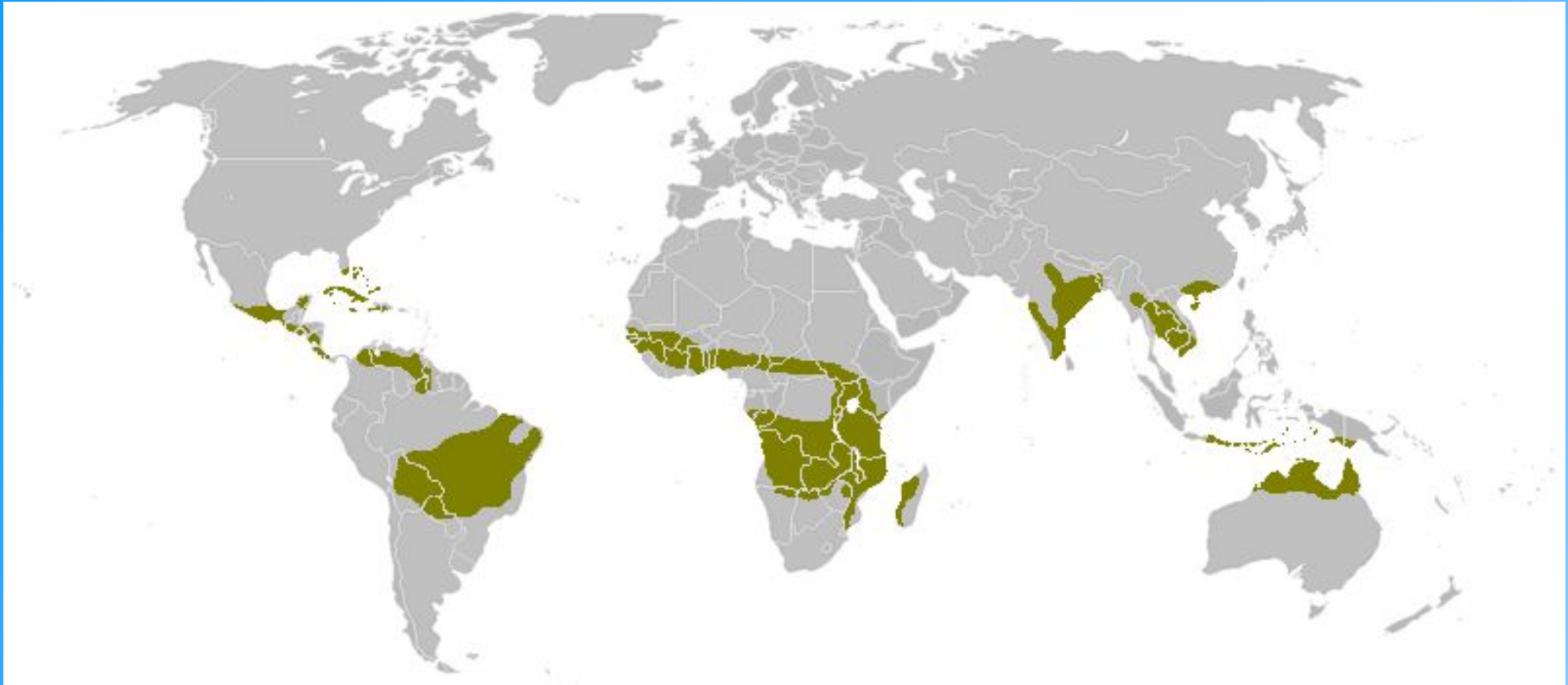


# Животный мир сельвы

## Ягуар



# Саванна



# Саванна

```
graph TD; A[Саванна] --> B[Льянос]; A --> C[Кампос]; B --> D[Равнины Ориноко<br/>Относительно влажно]; C --> E[Бразильское плоскогорье<br/>Климат более сухой];
```

## Льянос


Равнины Ориноко  
Относительно влажно

## Кампос


Бразильское плоскогорье  
Климат более сухой

# Растительный мир саванн

Кебрачо



# Животный мир саванн



Страус нанду

# Животный мир саванн



Муравьед

# Животный мир саванн



Броненосец

# Степь (Пампа)





# Степь (Пампа)



Пампасская кошка

# Патагония (зона полупустынь)



Лама

# Патагония (зона полупустынь)



Вискаша

# АНДЫ



# Плоскогорья Анд



Шиншилла

# Плоскогорья Анд



Очковый медведь

# Плоскогорья Анд



Андский кондор

№	Природная зона	ГП	Климатический пояс	Почвы	Растительность	Животный мир
1.	Влажные экваториальные леса (сельва)	Расположены по обе стороны от экватора	Экваториальный	Красно-жёлтые ферралитовые	Сейба какао пальмы гевея	Ленивец тапир капибара анаконда
2.	...	...	...	...	...	...
3.	...	...	...	...	...	...
4.	...	...	...	...	...	...
5.	...	...	...	...	...	...