

ГОСУДАРСТВЕННАЯ ТЕРРИТОРИЯ РОССИИ






Государственная территория – та часть поверхности планеты, на которую распространяется власть государства.

Включает:

- а) воздушное пространство;
- б) территориальные воды;
- в) недра (под поверхностью суши и под акваторией)



Территориальные воды - это воды (акватория), омывающие территорию страны на расстоянии 12 миль от берега

Пространство страны включает:


- 1) воздушное пространство;
- 2) космическое пространство;
- 3) морские пространства;
- 4) России принадлежат внутренние воды;
- 5) 200-мильная (370 км) экономическая зона за пределами территориальных вод. Здесь Россия может вести добычу полезных ископаемых, рыбы и морепродуктов;
- 6) шельф в Северном Ледовитом океане.

Современное положение России:

- ▶ 1. Россия отделилась от стран Европы;
- ▶ 2. Россия сместилась к северу, так как ее южная граница оказалась значительно севернее южной границы СССР;
- ▶ 3. Территория России вытянута и с севера на юг, и, особенно, с запада на восток;
- ▶ 4. Экономически эффективная территория России сократилась. 70% площади России – тундра, тайга с болотами и вечной мерзлотой. Под пашню пригодно лишь 20% территории страны. Площадь экономически эффективной территории России меньше таковой в США, Китае, Бразилии, Австралии;
- ▶ 5. Моря, омывающие Россию, замерзают;
- ▶ 6. Наша страна большей частью лежит в зоне Севера

ВОПРОС: *На какие моменты жизни населения влияет столь северное расположение страны? Что изменилось бы в экономике страны, в жизни людей, если бы Россия находилась на территории более южной, например, в широтах США или Бразилии?*

ОТВЕТ: Мы вынуждены тратить больше средств на строительство, отопление, на энергию, на питание, одежду, транспортные пути и т.д.



ВОПРОС: Назовите другие страны, территория которых находится в зоне Севера?

ОТВЕТ: Канада, Исландия, Финляндия, Норвегия, Швеция, остров Гренландия.

ВОПРОС: В чем различие положения России от географического положения стран, которые находятся в зоне Севера?

ОТВЕТ:

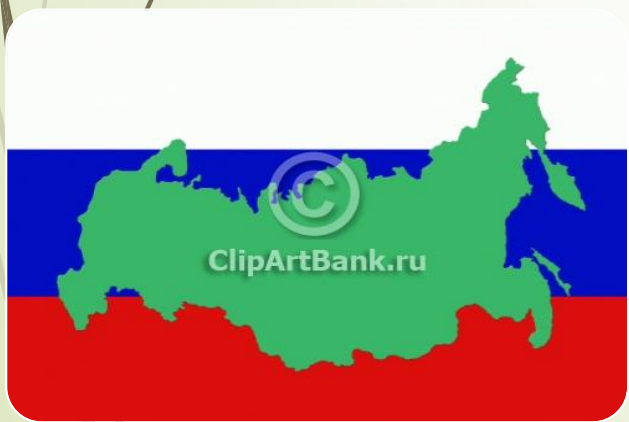
- ▶ **1. В зоне Севера России проживает 10 млн. человек, а основное население Канады, например, проживает на широте Северного Кавказа;**
- ▶ **2. Зона Севера России имеет более суровые условия, нежели в других странах. В России находится полюс холода северного полушария Оймякон, Верхоянск, где температура достигает до – 68 градусов и даже – 71 градус.**
- ▶ **3. На долю Российского Севера приходится 11.9 млн. км² площади этой зоны (вся площадь 20.5 11.9 млн. км² (без ледяного панциря Гренландии)).**

ВОПРОС: *В чем положительное значение большой площади территории страны?*

ОТВЕТ: Больше месторождений полезных ископаемых, больше площади лесов, т.е. благодаря большой площади Россия богата природными ресурсами.

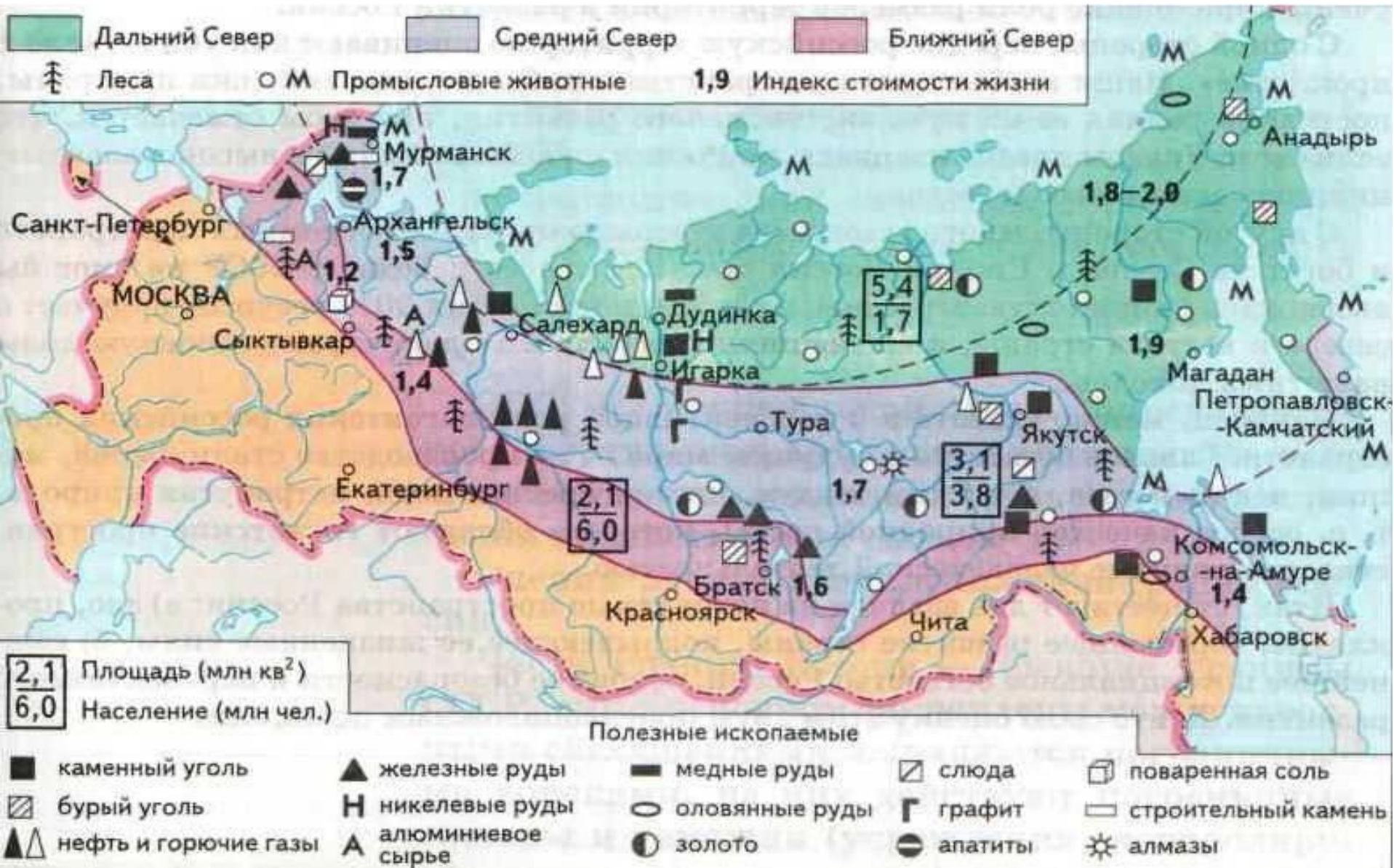
Экономически эффективная территория крупнейших стран

- 1 место** – древесина (24%)
- 2 место** – природный газ (18%) и торф, алмазы, водные ресурсы рек
- 3 место** – нефть (12%) каменный уголь (11%), золото



Страна	Территория, млн. км ²	Эффективная территория, млн. км ²
Россия	17,1	5,5
Канада	9,98	3,6
Китай	9,6	6,0
США	9,6	7,9
Бразилия	8,5	8,0

Ресурсы зоны Севера в России




Вывод

- ▶ *Россия, с одной стороны, - это огромная территория, насыщенная важнейшими природными ресурсами, определяющими ее экономические и военные возможности*
- ▶ *С другой стороны, для освоения значительной территории ее пространства, разработки сконцентрированных на нем природных богатств требуются гигантские усилия, огромные средства и время.*

Существует 2 взгляда на необъятные просторы России:


Зло, проклятие, тормозящее развитие страны, подрывающее ее жизненные силы

Важнейшее потенциальное богатство России, основа ее безопасности и перспективного развития



Зло, проклятие, тормозящее развитие страны, подрывающее ее жизненные силы:

АРГУМЕНТ: *Наши необъятные пространства как бы высасывают соки из страны, постоянно толкая ее на путь экстенсивного развития, при этом отмечается, что если бы за Уралом плескался океан, то Россия уже давно была бы высокоразвитым цивилизованным государством.*



Важнейшее потенциальное богатство России, основа ее безопасности и перспективного развития:

АРГУМЕНТ: *Без огромных пространств и богатств Севера и Сибири Россия была бы слабее и беднее, СССР не смог бы выдержать фашистскую агрессию, а современная Россия 90% ресурсов получает с севера и востока страны, и ее внешняя торговля ими дает стране основную долю валютных доходов.*

ДОМАШНЕЕ ЗАДАНИЕ!!!



Запись в
дневник

1. § 4 читать;

2. Учить субъекты РФ с их административным центром/столицей

Желаю успеха!

