



Географическое положение России

Выход

Учитель географии Шापель Л.Н.
МОУ «СОШ №172» г. Зеленогорск Красноярского края

Далее

Территория России
занимает площадь

17,1 млн. км² □

Самая большая по
площади страна
земного шара. ○ ○



Р

Материк	Площадь , млн. км ²
Евразия	54
Африка	30,3
Северная Америка	24,2
Южная Америка	18,2
Антарктида	14
Австралия	9



Выход

Географическое положение

Положение какого-либо объекта или территории по отношению к другим территориям или объектам



Математико-географическое положение

Географические координаты (широта и долгота) объекта или крайних точек территории, его величина или протяженность

Физико-географическое положение

Положение объекта по отношению к другим физико-географическим объектам – материкам, океанам, горам и т.д.

Историко-географическое положение

Изменение географического положения объекта в разное историческое время

Культурно-географическое положение

Положение объекта относительно центров развития культуры

Экономико-географическое положение

Положение страны, района, населенного пункта и иных объектов по отношению к другим значимым экономико-географическим объектам

Геополитическое положение

Положение страны или региона относительно других стран, групп государств, политических экономических союзов или политически значимых регионов

Выход

Далее

Географическое положение России



Положение относительно экватора и начального меридиана

Положение на материке

Крайние точки

Протяженность

Границы

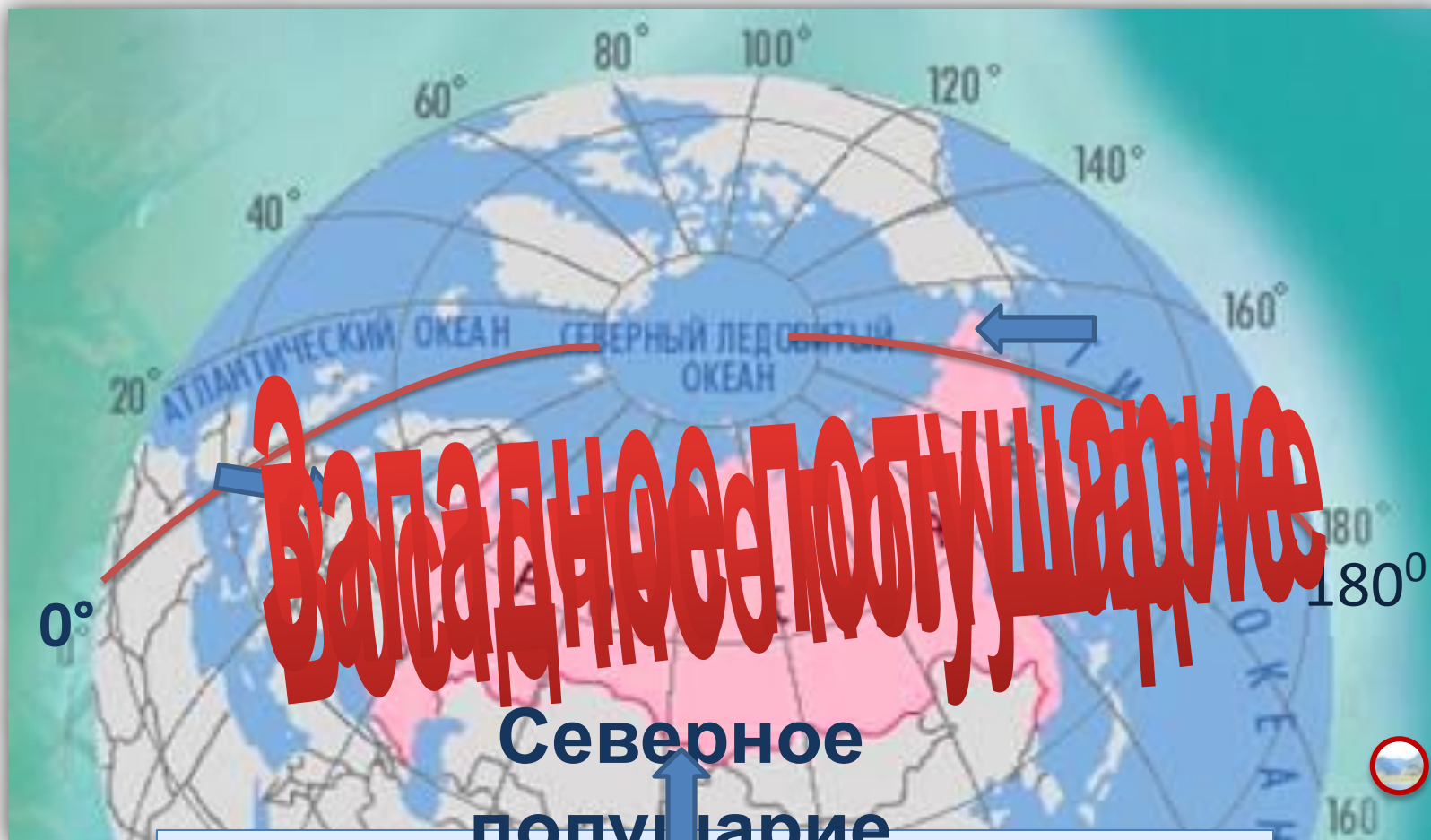
Моря, омывающие Россию

Положение в климатических поясах

Оценка географического положения

Выход

Положение относительно экватора и начального меридиана

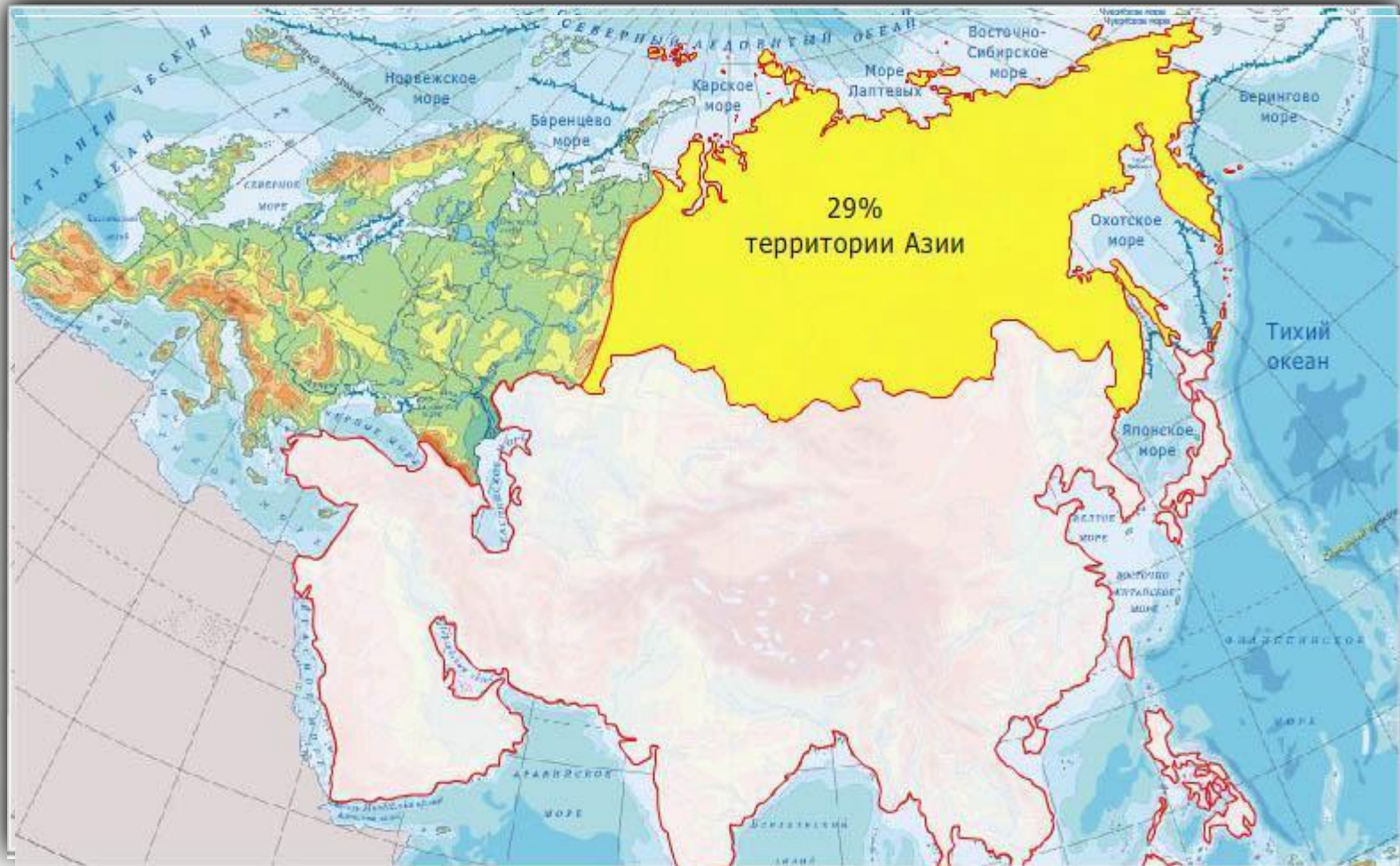


Россия расположена в **трех** полушариях.

Выход

Назад

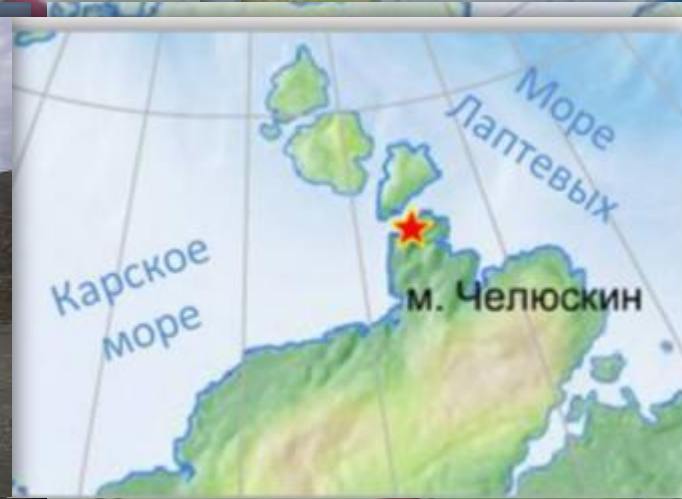
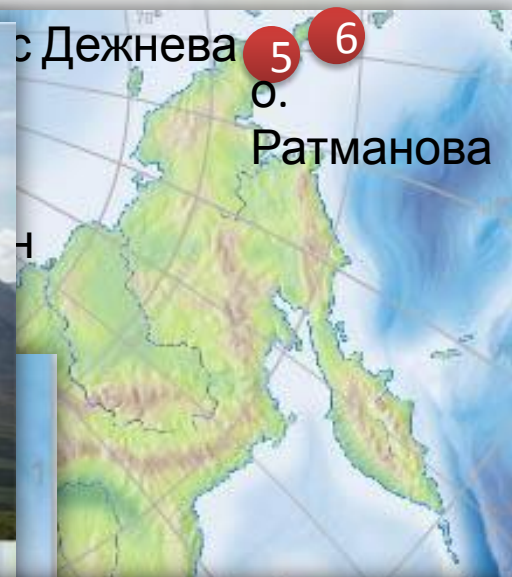

Положение на материке



Выход

Назад

Крайние точки



Выход

Назад

Протяженность территории

Протяженность

с С. на Ю.



37° или 4107км

Протяженность

с З. на В.



более 10000км

м. Дежнев

169° 40' з.



Балтийская
коса 19° 40' в. д.

М.
Челюскин
77° 43' с. ш.



170°

37°

г.

Б

З



Выход

Разнообразиие природы

Назад

Государственная территория – это та часть поверхности планеты, на которую распространяется власть государства

Воздушное пространство

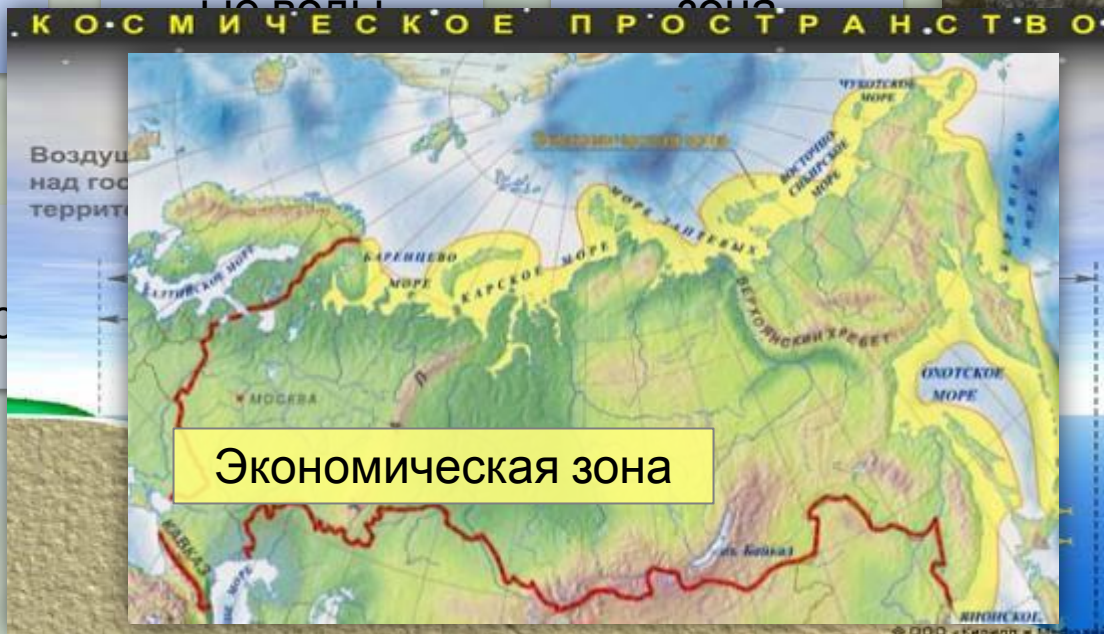
Недра

Водное пространство

Внутренние воды

Территориальны

Экономическая



Морские
3880

км (из них
озерам).

Экономическая зона

Выход

Далее

Протяженность границ в км		Страны
	1	Норвегия
219	2	Финляндия
1326	3	Эстония
467	4	Латвия
271	5	Литва
288	6	Польша
236	7	Белоруссия
1239	8	Украина
2246	9	Грузия
898	10	Азербайджан
350	11	Казахстан
7599	12	Монголия
3485	13	Китай
4209	14	КНДР
39	15	Япония
194	16	США
49		



Самая длинная граница

Самая короткая граница

Протяженность границ

Назад

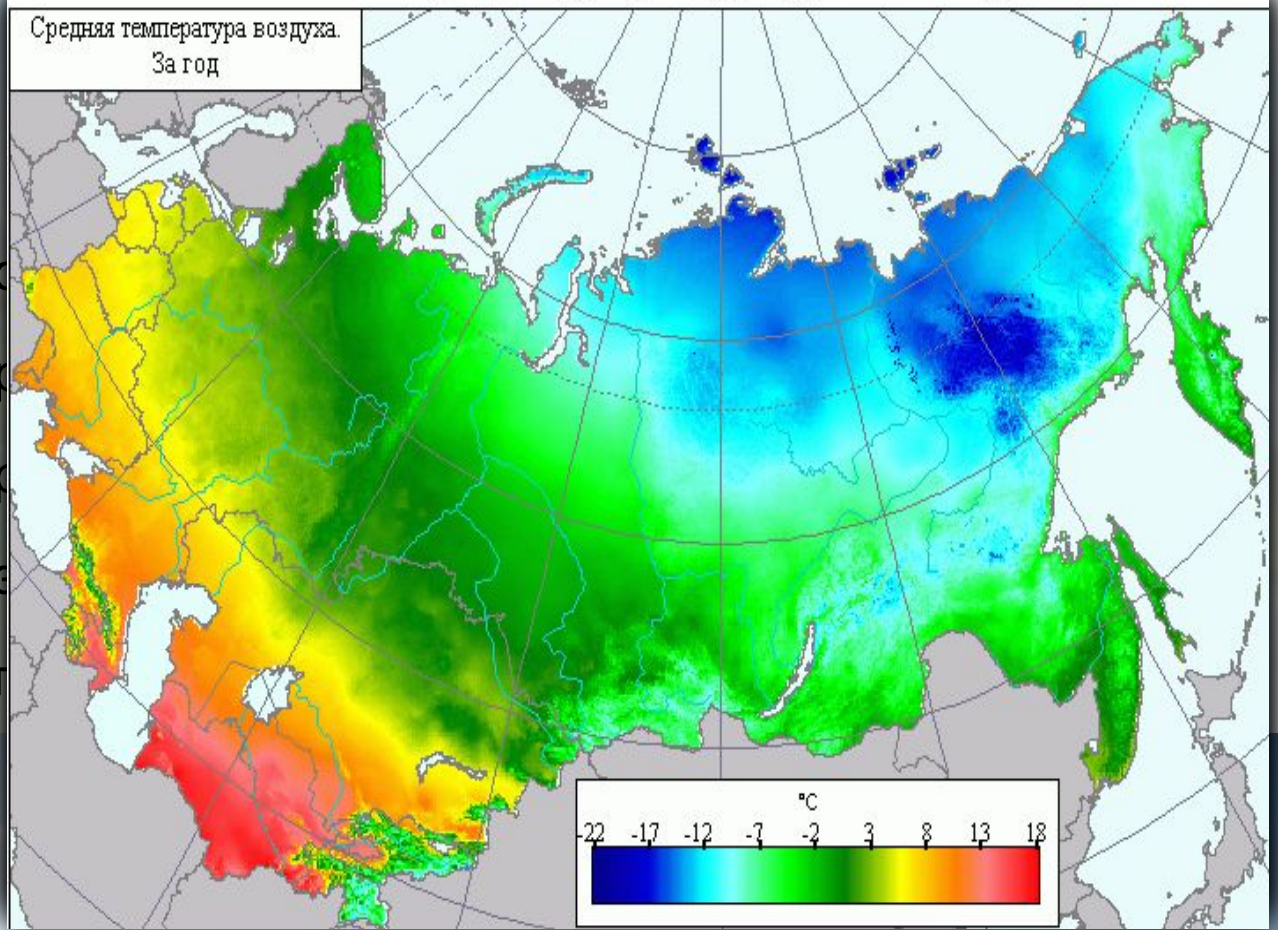
Моря, омывающие Россию



Выход

Назад

Средняя температура воздуха.
За год



- Россия с
- 20% тер
- Россия р
- Приблиз
- Средне

Выход

Назад

• Территория России

• Преимущества

- Достаточно места для размещения населения и хозяйства
- Большое разнообразие природы
- Возможность сохранения ненарушенных человеком земель
- Огромные запасы природных богатств
- Возможность ведения разнообразного хозяйства

• Проблемы

- Территориальная разобщенность жителей страны

• Слож

• Огром

• Слож

• Боль



ритории

Выход

Ресурсы

Используемые ресурсы

- http://major-jim.narod.ru/uniform_insignia/UniformEurope/Russia/Minestry/MO/Flag1.jpg флаг
- <http://www.vperedrussia.ucoz.ru/historu/gerb.jpg> герб
- <http://kpcceurf.ucoz.ru/1/54846.jpg> конституция
- <http://s61.radikal.ru/i172/1004/f6/174370e3edc3.jpg> Москва
- <http://content.foto.mail.ru/mail/pavushka/7/i-10.jpg> Сибирь
- <http://linker.cross-roads.ru/photo/cheluskin/landscape/landscape-117.jpg> мыс Челюскин
- [http://z-rus.ru/images/pic/mis%20Fligeri%20\(81%2051\).jpg](http://z-rus.ru/images/pic/mis%20Fligeri%20(81%2051).jpg) мыс Флигели
- http://img-fotki.yandex.ru/get/9/fromussr.0/0_7bca_7cb08509_XL Базардюзю
- http://www.marshruty.ru/PhotoFiles/1/8/6/c/186cf65690984fcf9c96956ea73cd42c/large/IMG_9868.jpg Балтийская коса
- <http://wyg.su/i/illustration/d/b/db2e2e50-19fb-3ad7-bc4c-4b9ef9da1f7c.jpg> мыс Дежнева
- <http://www.evenkya.ru/rus/art/uniq/pic/geocenter.jpg> центр России
- http://skitalets.ru/photogallery/vivi_sakash/027.jpg озеро Виви
- http://www.popmech.ru/images/upload/article/arktika_3_1243593512_full.jpg Арктика
- http://upload.wikimedia.org/wikipedia/commons/thumb/a/af/20070818-0001-strolling_reindeer.jpg/200px-20070818-0001-strolling_reindeer.jpg тундра
- <http://kp.ru/upimg/5a3e8f353c90697f8fa8aa939d18ebfb3dd46ab0/1189857.jpg> лес
- http://www.altai-tourist.ru/photo/dostoprим/dostopr_chuystep_1m.jpg степь
- <http://kontour.ru/d/63650/d/nemdinskoerazdolye5.gi> Русская равнина
- http://www.cafemam.ru/static_media/users/2464/photo/20100312193656_181.jpg Урал
- http://www.aquaexpert.ru/pict/img_3381.jpg Западная Сибирь
- http://image.newsru.com/pict/id/large/783840_1125374879.gif Камчатка
- <http://old.grani.ru/files/30419.jpg> Алтай
- http://upload.wikimedia.org/wikipedia/ru/e/e2/%D0%97%D0%BE%D0%BD%D1%8B_%D0%BC%D0%BE%D1%80%D1%8F.jpg морская граница
- http://img-fotki.yandex.ru/get/8/vosshaevsergev.1/0_4b09_273ccd65_XL пограничный столб
- http://oboi.kards.qip.ru/images/wallpaper/fa/ca/51962_prev_425.jpg зима
- http://www.varson.ru/images/Geography_ipeg_big/geogr4priodarus1.jpg площадь других
- http://www.rf-agency.ru/acn/img/etc/rf_map1w.png карта полярный круг
- http://www.agroatlas.ru/content/agroecology/climatic_maps/Temperature_avg/Temperature_avg/Temperature_avg_ru.gif карта средней температуры за год
- http://img-fotki.yandex.ru/get/4110/vdayasov.d/0_38df8_dd5c3a96_L панорама Кана
- <http://school-collection.edu.ru/catalog/rubr/1674c29e-22c3-4661-8f18-3674e800e099/101874/?interface=teacher&class=50&subject=28> ЦОР
- «Уроки географии Кирилла и Мефодия.» 8кл. (карты: физическая России, климатические пояса, самая северная страна, зона Севера, водная граница, экономическая зона)

Выход