

Арктические районы РС(Я)

Абыйский, Аллаиховский, Анабарский, Булунский, Верхоянский,
Жиганский, Момский, Нижнеколымский, Оленекский,
Среднеколымский, Усть-Янский, Эвено-Бытантайский,
Верхнеколымский районы (улусы) Республики Саха (Якутия).



1. Абыйский район

Дата образования: 25 мая
1930г.

Территория: 69,4 тыс.км²

Численность населения на
2002г.: 4750 чел.

Административный центр:
п. Белая гора



Географическое положение

- Расстояние от улуса столицы республики г. Якутска составляет: наземным путем - 2900 км., воздушным путем - 1380 км., водным путем - 3242 км. Расстояние от Белой Горы до Восточно-Сибирского моря составляет около 600 км., Крайняя северная точка - 69,30, южная точка - 67, 15, таким образом, территория улуса полностью располагается за Северным полярным кругом продолжительное время (около 30 суток) стоит заполярная ночь.
- Крайняя западная точка - 141 30. восточная точка - 149 40.
- По территории улуса проходит 10-й часовой пояс, разница во времени составляет с г. Якутском - 2 часа, с Москвой - 8.
- Рельеф улуса разнообразный: здесь и равнинная местность с хвойной и лиственной древесиной, горные массивы, тундровая плоскость.



Реки и озера

- По территории района протекает одиннадцатая по длине река России — Индигирка.
- Здесь также расположено очень много мелких и крупных озёр (около 12000), из которых самое крупное — озеро Ожогоино.



р.Индигирка



о.Ожогоино

Климат

- Климат: температура января: - 40,7 градусов, июля: + 14 градусов.



Экономика

Основу экономики составляют:

- рыболовство,
- звероводство,
- скотоводство,
- коневодство,
- растениеводство.



РЫБА Р. ИНДИГИРКИ



ПРОДУКЦИЯ КЛЕТОЧНОГО ЗВЕРОВОДСТВА

2. Аллаховский район

Дата образования: 20 мая 1931 год.

Территория: 107,3 тыс. кв. км

Численность населения на 1989г.:
5,4 тыс. чел.

Административный центр: посёлок
Чокурдах.



Географическое положение

- Большую часть улуса занимает Яно-Индигирская и Колымская низменности, на юге — Полоусный кряж, хребет Улахан-Сис, на востоке — Кондаковская возвышенность.



Реки и озера

- Крупные реки: Индигирка (с многочисленными притоками), Гусиная, Керемесит, Хрома и другие. Много озёр, наиболее крупные из них — Моготоево, Ожогоино, Бакул, Солунтах, Сагырычье, Кюлюмер и другие.



Климат

- Средняя температура января $-32 \dots -38^{\circ}\text{C}$, июля от $+4^{\circ}\text{C}$ на севере до $+12^{\circ}\text{C}$ на юге.



Экономика

- Ведущее место в экономике занимают: сельское хозяйство (оленоводство) и промыслы (пушной и рыбный).



3. Анабарский

Дата образования: 25 мая
1930г.

Территория: 56 тыс.км²

Численность населения на
2002г.: 4000 чел.

Административный центр:
Сааскылаах



Географическое положение

С севера район омывается морем Лаптевых, которое 9–10 месяцев в году покрыто слоем льда. Вся территория Анабарского улуса расположена за Полярным кругом, на северо-западе Республики Саха (Якутия), между 71-м и 76 м градусами северной широты. Район занимает обширную территорию в 55,6 тыс. кв. м и граничит с Булунским, Оленёкским улусами и Хатангским районом Таймырского национального округа.

Саскылах – это административный, культурный и производственный центр Анабарского улуса. От него до столицы республики – г. Якутска – наземный путь составляет 2621 км, водный – 2855 км, воздушный – 1285 км.



Реки и озера

Крупная река — Анабар



Крупное озеро —
Саппья.



Климат

- Средняя температура января от $-34\text{ }^{\circ}\text{C}$ на севере до $-36\text{ }^{\circ}\text{C}$ на юге, июля от $+4\text{ }^{\circ}\text{C}$ на севере до $+10\text{ }^{\circ}\text{C}$ на юге.



Экономика

- Основу экономики составляют оленеводство и охотничий промысел. В улусе сосредоточено 10% поголовья оленей республики. В улусе имеются совхозы — «Анабарский» и «Северный», родовая община «Уджа», крестьянское хозяйство «Буолкалах». Имеется приисковое хозяйство по добыче алмазов. Связь с другими улусами республики осуществляется воздушным и водным транспортом. Пристани на реке Анабар — Саскылах и Юрюнг-Хая.
- Сегодня на территории улуса успешно функционируют три алмазодобывающих предприятия: Анабарский ГОК ОАО АК «АПРОСА», ОАО «Нижнеленское», ООО «Алмазы Анабара».



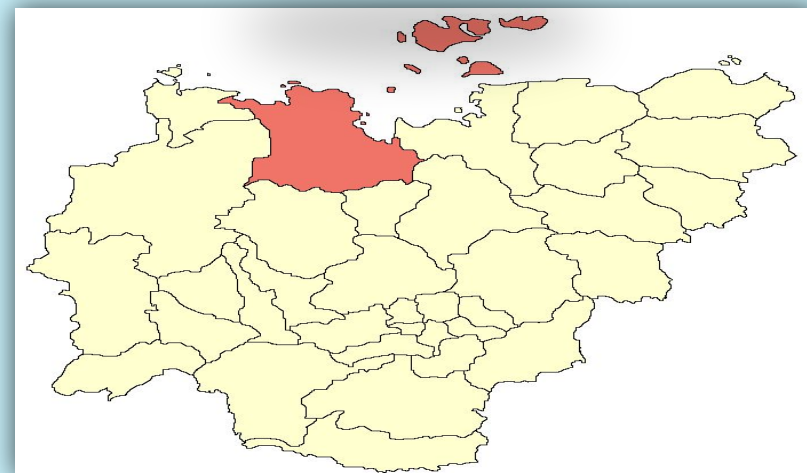
4. Булунский район

Дата образования: 10 декабря 1930г

Территория: 223, 6 км2

Численность населения: 8404 чел.

Административный центр: поселок городского типа Тикси



Географическое положение

- Территория улуса имеет сложное геоморфологическое строение, которое обуславливает разнообразие рельефа. По рельефу территория улуса разделена рекой Лена на две части, существенно отличающиеся друг от друга и по рельефу местности, и по климатическим характеристикам.



Реки и озера

- Через территорию улуса протекает много рек: Лена, Оленёк, Омолой, Хара-Улах.



YSIA.RU — Узнай новости Якутии первым

ЯСИА



Климат

Средняя температура января на побережье -32°C , в глубине материка -40° , июля $+7$ на побережье и $+13^{\circ}\text{C}$ на юге.



Экономика

- Сельское хозяйство представлено оленеводством, рыбным и пушным промыслами. Имеются рыбный завод и промышленные предприятия местного знач



5. Верхоянский район

**Дата образования: 5 января
1967г.**

Территория: 134,1 тыс.км²

**Численность населения:
11954 чел.**

**Административный центр:
п. Батагай**



Географическое положение

- Граничит на востоке с Момским районом, на юго-востоке — с Томпонским, на юго-западе — с Кобяйским улусом, на западе — с Эвено-Бытантайским, на северо-западе — с Булунским и на севере, северо-востоке — с Усть-Янским улусом.
- Юг и центральную часть занимает Янское плоскогорье, на северо-западе — хребет Кулар, на востоке — горные цепи хребта Черского.



Реки и озера

- Территория улуса орошается рекой Яна и её притоками, Адыча (один из главных) и Туостаах.



Климат

- Климат — субарктический, резко континентальный. Средняя температура января $-38\text{ }^{\circ}\text{C}$... $-48\text{ }^{\circ}\text{C}$, июля $+15\text{ }^{\circ}\text{C}$... $+17\text{ }^{\circ}\text{C}$



Экономика

- Район располагает месторождениями олова, сурьмы, золота, серебра, вольфрама, меди и других полезных ископаемых. Ныне статус района — аграрный. Основу сельского хозяйства района составляет мясо-молочное скотоводство, мясное табунное коневодство, оленеводство, пушной промысел.



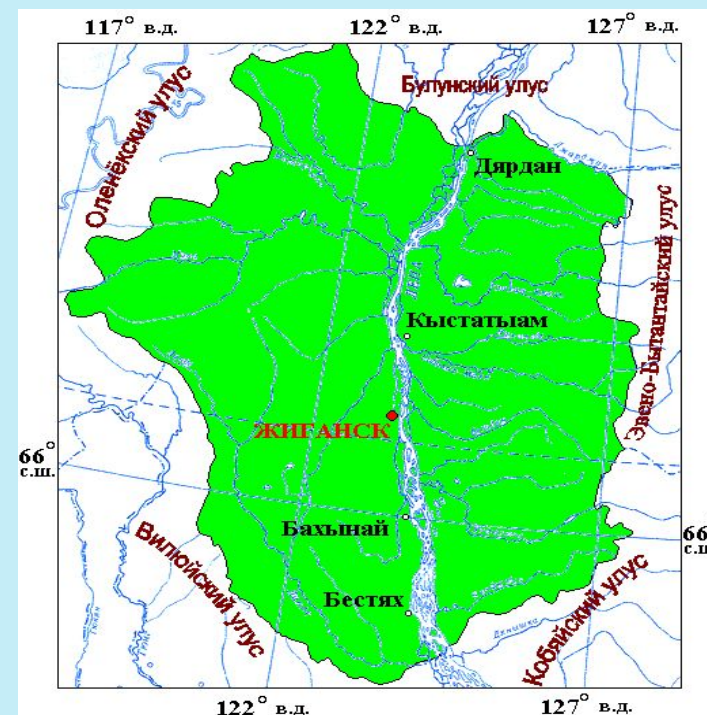
6. Жиганский район

Дата образования: 10
декабря 1930г

Территория: 140 200 км²

Численность населения по
данным 1989 года — 5,8 тыс.
чел.

Административный центр: с.
Жиганск



Географическое положение

Жиганский улус расположен в северо-западной части Республики Саха. Треть ее территории расположена за Полярным кругом. На севере улус граничит с Булунским, на северо-западе с Оленекским, на юго-западе с Вилюйским, на юго-востоке с Кобяйским, на востоке с Эвено-Бытантайским улусами.

Улус по своему расположению занимает обширную территорию. Её протяженность с юга на север – около 500 км., с запада на восток – более 350 км. Улус вытянут вдоль реки Лена, которая рассекает его на две части: западную и восточную.

Территория улуса представляет собой слегка всхолмленную, заболоченную, низменную равнину. Центральную и юго-западные части составляет Центрально-Якутская равнина, западную часть – Оленекско-Вилюйская впадина.



Реки и озера

Крупная река — Лена с многочисленными притоками (реками Линде, Муна, Мэнкэрэ и другие).

Крупное озеро — Улахан-Кюёль.



Климат

- Средняя температура января от -36°C на востоке до -40°C на западе, июля $+14\dots+16^{\circ}\text{C}$.



Экономика

- Ведущее место в экономике занимают сельское хозяйство (оленоводство, звероводство) и пушной промысел.



7. Момский район

Дата образования: 20 мая
1931г

Территория: 101700 км²

Численность населения:
4218 чел.

Административный
центр: с.Хонуу



Географическое положение

- Расположен на северо-востоке республики. Рельеф горный.



Реки и озера

- Крупная река — Индигирка с притоками (Мома, Чибагалах и др.).



Климат

- Средняя температура января от -36°C до -44°C , июля от $+6^{\circ}\text{C}$ до $+14^{\circ}\text{C}$.



YakutiaPHOTO.com

Экономика

- Основу экономики составляет сельское хозяйство. Главная его отрасль — оленеводство; развито мясо-молочное скотоводство, мясное табунное коневодство, звероводство, пушной промысел.



8. Нижнеколымский район

**Дата образования: 20 мая
1931 года**

**Территория: 87,1 тыс. кв.
км. Численность
населения на 2002г.: 4750
чел.**

**Административный центр:
п. Белая гора**



Географическое положение

Нижнеколымский район находится на северо-востоке Республики Саха (Якутия) за Северным полярным кругом. Улус образован 20 мая 1931 года. Площадь – 87,1 тыс. кв. км.

Административный центр расположен в пос. Черский, от которого наземным путем до столицы республики – Якутска – 3189 км, водным – 3421 км, воздушным – 1920 км



Реки и озера

Район изобилует многочисленными озерами и такими реками, как Колыма, Алазея, Большая Чукочья. Наиболее крупные озера края – Нерпичье, Чукочье, Большое Морское и др.



Климат

- Зимы продолжительные, холодные и протекают в большей части на фоне продолжительной Полярной ночи. Средние температуры в январе составляют $-31\dots-34$ градус



Экономика

Ведущее место в экономике занимает сельское хозяйство, представленное оленеводством и рыболовством.

Лидирующие позиции в оленеводстве не только района, но и республики занимают сельхозкооперативы коренных малочисленных народов Севера. В этой отрасли успешно работают сельскохозяйственный потребительский кооператив коренных малочисленных народов Севера «Олёринский» и племенное хозяйство «Турваургин».



9. Оленекский район

Дата образования: 1 октября 1935г

Территория: 318,1 км²

Численность населения: 3967 чел.

Административный центр: Оленек



Географическое положение

Расположен на северо-западе республики за Северным полярным кругом, в бассейнах рек Оленек и Анабар.



Реки и озера

- Крупные реки — Оленёк и Анабар с притоками.
- Крупное озеро — Эйик.



YSIA.RU — Узнай новости Якутии первым.

ЯСИА



Климат

- Средняя температура января от -36°C на севере до -40°C на юге, июля $+12\dots+14^{\circ}\text{C}$.



Экономика

- Основу экономики составляют сельское хозяйство (оленоводство и звероводство) и охотничий промысел.



10. Среднеколымский район

Дата образования: 5
мая 1967г.

Территория: 125 тыс.
км²

Численность
населения: 9000 чел.

Административный
центр: п. Депутатский



Географическое положение

Среднеколымский улус – один из самых северных и отдаленных районов Якутии, расположен на 150–162° с.ш., в основном в зоне лесотундры. Граничит с Верхнеколымским, Момским, Абыйским, Аллаиховским, Нижнеколымским улусами и Магаданской областью.

Площадь района – 125,2 тыс. кв. км. По территории улуса протекает р. Колыма, одна из самых многоводных судоходных рек республики и страны, протяженностью почти 2,6 тыс. км. Колыма впадает в Восточно-Сибирское море, туда же стремительно несут свои воды малые реки Алазея и Чукочья. В этих краях больше 10 тыс. озер, куда прилетают в период размножения многочисленные пернатые, в том числе включенные в Красную книгу России и мира.



Реки и озера

- Основная водная артерия Верхнеколымского района – крупнейшая река северо-востока России – Колыма. Начинаясь истоками двух рек Кулу и Аян-Юрях на восточных склонах хребта Тас-Кыстабыт, она тянется на 2129 км и впадает в Восточно-Сибирское море.



Климат

- В городе Среднеколымск климат холодно умеренный. В городе Среднеколымск зимой выпадает намного больше осадков, чем летом.



Экономика

Основу экономики улуса составляет сельское хозяйство (мясо-молочное скотоводство, табунное коневодство, оленеводство), традиционные промыслы (пушной и рыбный). Промышленность представлена предприятиями местного значения. Основные виды транспорта – речной и авиационный, в период холодов действуют автозимники.



11. Усть-янский район

Дата образования: 5 мая 1967г.

Территория: 120,3 тыс.км²

Численность населения: 7244 чел.

Административный центр: п.
Депутатский



Географическое положение

- Рельеф горно-равнинный. Северная часть улуса занята Яно-Индигирской низменностью. Южную часть занимают хребты — Селенняхский, Иргичинский и др., Момо- Селенняхская впадина.



Реки и озера

- Крупные реки — Яна, Омлой, Чондон и др. Много озёр, крупнейшие из них: Бустах, Оротко.



Климат

- Средняя температура января $-32\dots-40\text{ }^{\circ}\text{C}$, июля от $+4\text{ }^{\circ}\text{C}$ на севере до $+12\text{ }^{\circ}\text{C}$ на юге.



Экономика

- Ведущее место в экономике занимает промышленность — добыча золота, олова, мастерские по ремонту горной и дорожной техники, производство стройматериалов, рыбный завод, предприятия местной промышленности.



12. Эвено-бытантийский район

Дата образования: 21 апреля 1989г.

Территория: 55,6 тыс.км²


Численность населения: 2798 чел.

Административный центр:
село Батагай - Алыта



Географическое положение

- Расположен улус на севере республики, за Северным полярным кругом, между реками Леной и Яной. Запад района занимает Верхоянский хребет, северо-восток — хребет Кулар. Является одним из самых труднодоступных улусов Якутии.



Реки и озера

- Главная водная артерия – река Бынтай, протекает через всю территорию улуса с юга на север и впадает в реку Яну. Характеризуется отсутствием крупных р
озер.



Климат

- Средняя температура января от -36°C до -48°C , июля $+16\dots+17^{\circ}\text{C}$.



Экономика

- Основными отраслями хозяйства являются оленеводство, мясное табунное коневодство и пушной промысел.



13. Верхнеколымский район

Дата образования: 30
апреля 1954 год

Территория: 67 800 км²

Численность
населения: 10000 чел.

Административный
центр: поселок

городского типа

Зырянка



Географическое положение

На краю северо-востока Евразии, там, где Якутия стыкуется с самой большой областью России – Магаданской, находится один из 33 улусов Якутии – Верхнеколымский. Его соседи – Момский, Абыйский, Среднеколымский и Среднеканский районы. Площадь улуса равна 67,8 тыс. кв. км, большая ее часть занята Колымской низменностью. На востоке расположено Юкагирское плоскогорье, на западе – отроги хребта Черского.



Климат

- Климат в улусе резко континентальный, с холодной, продолжительной зимой и коротким, сравнительно тёплым, летом.



Экономика

Улус располагает месторождениями золота, каменного угля, камнесамоцветного сырья (агаты, сердолики) и других полезных ископаемых. Пристань на р. Колыма — Зырянка. Верхнеколымский район относится к промышленным районам. Добыча угля, являясь ведущей бюджетообразующей отраслью промышленности, играет исключительную роль в развитии экономики района.



Спасибо за внимание!

