

# *Волга— великая русская река*




Подготовила учитель  
начальных классов ГБС  
(К)ОУ школы-интерната  
№3

г.о. Тольятти  
Шкребец Т.Ю.

*Волга 16-я по длине река в мире и 5-я — в России. Словно гигантское дерево раскинула Волга по великой Русской равнине свои ветви — притоки.*





*«Каждая страна имеет свою национальную реку. Россия имеет Волгу — самую большую реку в Европе, царицу наших рек, — и я поспешил поклониться ее величеству Волге» — писал Дюма.*

*Волга — типично равнинная река. От истока до устья она спускается всего на 256 метров. Это очень малый уклон по сравнению с другими величайшими реками мира, что дает очень большие удобства для судоходства.*



*«... медленно движутся навстречу берега Волги, — левый, весь облитый солнцем, стелется вдоль до края небес, как пышный, зеленый ковер, а правый взмахнул к небу кручи свои, поросшие лесом, и замер в суровом покое. Между ними величаво простёрлась широкогрудая река; бесшумно, и неторопливо текут её воды ...» писал М. Горький.*



*За год по Волге стекает огромное количество воды — около 250 км<sup>3</sup>.*



*По природным особенностям Волгу принято делить на три части. От истока до впадения Оки она называется Верхней Волгой, далее до впадения Камы — Средней и от Самарской Луки до устья — Нижней. Территория, где протекает река, именуется соответственно Верхне-волжье, Среднее и Нижнее Поволжье*



*В отдельные годы в прошлом, когда зимой выпадало много снега, подъем уровня воды доходил у Волгограда до 10-14 м. Тогда река выходила из берегов и на десятки (20-30) километров затопляла прибрежные берега, села, луга, пашни. Но так было не всегда. Чаще же наблюдались периоды, когда воды было мало, и Волга сильно мелела летом.*





Молодому советскому государству достались: мелеющая река, жалкие остатки флота, разрушенное портовое хозяйство. Для предотвращения катастрофических последствий требовалось преобразовать Волжскую систему. Для этого еще в предвоенное время был задуман и разработан план превращения Волги в каскад плотин, водохранилищ и сооружений на ней новых каналов. Над созданием этого грандиозного плана трудилась большая группа учёных и инженеров. Строился канал с 1932 по 1937 гг. Нужно было сразу решить две важные проблемы: сделать столицу большим речным портом и дать ей в достатке свежей питьевой воды. Длина его 128 км. Вода пятью насосными станциями поднимается на 40 метров на Волжско-Московский водораздел, а далее следует самотеком.

*На этой «рукотворной реке» возведено около 200 сооружений: 10 платин, 11 шлюзов, десятки мостов. Построено 8 ГЭС. Многие сооружения украшены барельефами, статуями, фресками. Когда плывешь по каналу, кажется, что ты попал в музей монументальной скульптуры. Движение по каналу никогда не замирает.*



*Верхняя Волга на протяжении 1300 км стала подвластна человеку. Налилась новой силой центральная энергосистема, глубокоосидящие астраханские речные корабли дошли до Москвы.*



*Современная Волга — водный путь, связанный с пятью морями Европы. Днем и ночью нескончаемым потоком идут по нему разнообразные грузы — строительные материалы и лес, машины и уголь, нефть, соль, хлеб, овощи и фрукты. Две трети речных грузов республики перевозится по Волге и её притокам. На ней расположены 1450 портов и пристаней и все крупнейшие города Поволжья. Волга объединяет их как великая транспортная магистраль. Грузооборот на ней в 10 раз превышает железнодорожный этого района.*



*На берегах Волги раскинулись 67 городов. Все они вытянулись вдоль или около её.*

*В Нижнем Новгороде действует крупный речной порт. Здесь находится управление Волжского объединенного речного пароходства. Вторым по численности населения в Поволжье (1 млн. 156 тыс.) является город Самара, основанный в 16 веке как крепость в излучине Волги близ впадения в неё реки Самара (давшей название городу).*



*Казанский речной порт — один из самых крупных на Волге. Через него проходят маршруты всех транзитных, транспортных и туристских линий пароходов центральных бассейнов.*



*Крупнейший город Нижнего Поволжья — Волгоград, известный с конца 16 века под названием Царицын (от речки Царица, впадающей в Волгу). Город вытянут вдоль правого берега Волги на 80 км от плотины Волгоградской ГЭС до шлюзов Волго-Донского канала. Он возник в месте наибольшего приближения двух великих рек Русской равнины Волги и Дона и развивался как центр торговли, перевалки леса, добычи и переработки Волжских рыбных богатств.*



*Саратов — крупный центр науки,  
культуры, образования.*






*Современный приволжский город Тольятти, расположен на левом берегу Куйбышевского водохранилища, численность населения – 722,6 тыс. жителей. Наиболее крупное предприятие Тольятти – Волжский автомобильный завод (ВАЗ). Завод легковых автомобилей «Жигули» выпускает автомобили трех названий: «Жигули», «Нива», «Лада».*

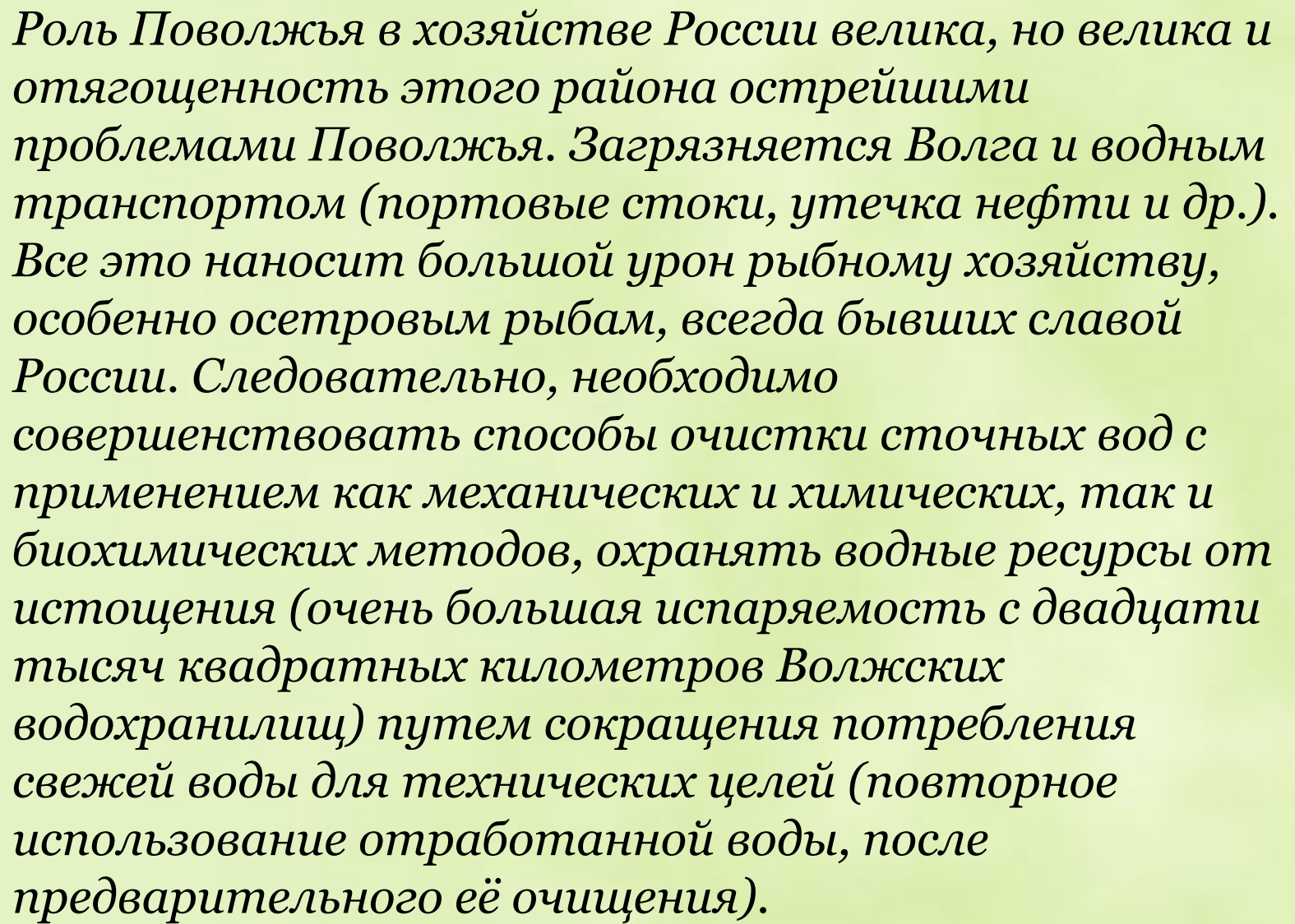


*Ульяновск — крупный речной порт на Куйбышевском водохранилище*



*В настоящее время Астрахань — важный порт и главный рыбопромышленный центр по разведению, добыче и переработки рыбы. Известен рыбоконсервный холодильный комбинат, где рыбу разделывают, замораживают, солят, коптят, консервируют и т.д. В дельте для входа в Волгу с моря, прорыт канал, но не все суда могут вплотную подходить к Астрахани. В море, примерно в сотне километров от берега, их груз перегружают на более мелкие суда и везут в Астрахань.*






*Роль Поволжья в хозяйстве России велика, но велика и отягощенность этого района острейшими проблемами Поволжья. Загрязняется Волга и водным транспортом (портовые стоки, утечка нефти и др.). Все это наносит большой урон рыбному хозяйству, особенно осетровым рыбам, всегда бывших славой России. Следовательно, необходимо совершенствовать способы очистки сточных вод с применением как механических и химических, так и биохимических методов, охранять водные ресурсы от истощения (очень большая испаряемость с двадцати тысяч квадратных километров Волжских водохранилищ) путем сокращения потребления свежей воды для технических целей (повторное использование отработанной воды, после предварительного её очищения).*

*Во все времена существования России Волга была и остается великой русской рекой, от которой во многом зависит жизнь всего Поволжья.*





*Но оздоровления требует не только вода Волги и тающие её рыбные запасы, а и земли Поволжья, воздушные бассейны волжских городов, насыщенные предприятиями химии, нефтепереработки, металлургии и т.д. Для решения экологических проблем этого района разработана и принята Федеральная целевая программа «Возрождение Волги».*

Мы русские. Мы дети Волги. Для нас  
значения полны

Её медлительные волны, тяжелые как  
валуны.

Любовь России к ней нетленна . К ней  
тянутся душою всей  
Кубань и Днепр, Нева и Лена, и Ангара, и  
Енисей.

Люблю её всю в нитках света всю в  
окаймленье ивняка...

Но Волга для России — это Гораздо  
больше, чем река.

И жить мне молодо и звонко и вечно мне  
шуметь и цвести,

Покуда ты, Россия, есть. Е. Евтушенко.



# *ИНТЕРНЕТ-РЕСУРСЫ*

- [http://yandex.ru/images/search?img\\_url=http%3A%2F%2Frasfokus.ru%2Fimages%2Fphotos%2Fmedium%2Fb3d1bdb35a3f60cfd69d9d962a43644d.jpg&uinfo=sw-1366-sh-768-ww-1349-wh-649-pd-1-wp-16x9\\_1366x768&\\_=1420897427847&viewport=wide&p=3&text=%20](http://yandex.ru/images/search?img_url=http%3A%2F%2Frasfokus.ru%2Fimages%2Fphotos%2Fmedium%2Fb3d1bdb35a3f60cfd69d9d962a43644d.jpg&uinfo=sw-1366-sh-768-ww-1349-wh-649-pd-1-wp-16x9_1366x768&_=1420897427847&viewport=wide&p=3&text=%20)
- [https://ru.wikipedia.org/wiki/%C2%EE%EB%E3%E0\\*](https://ru.wikipedia.org/wiki/%C2%EE%EB%E3%E0*)
- [http://www.factruz.ru/world\\_ocean/volga-river.htm](http://www.factruz.ru/world_ocean/volga-river.htm)