

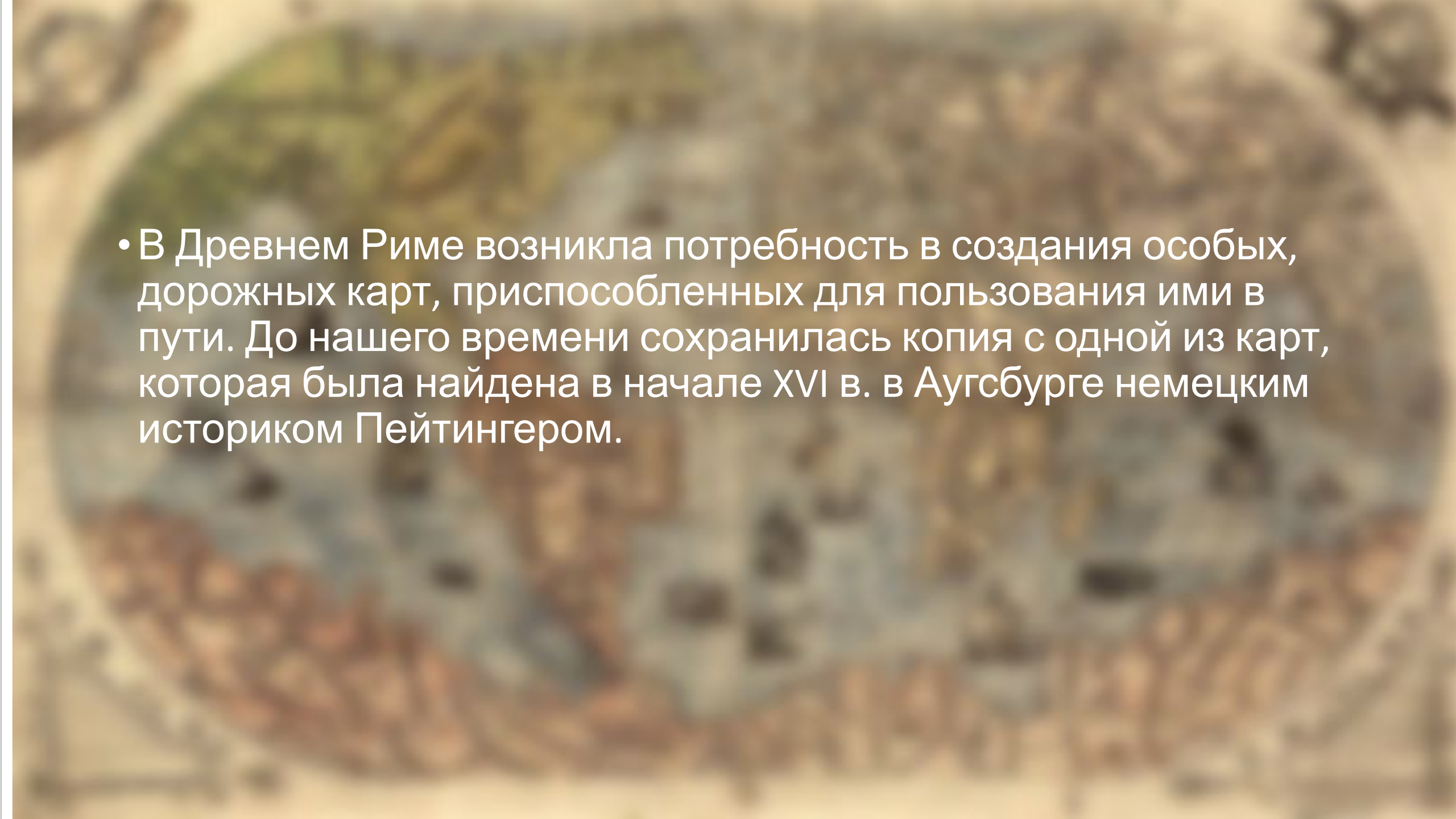


UNIVERSALE DESCRITZIONE DI TUTTA LA TERRA CONOSCIUTA FIN OVI





ЗНАЧЕНИЕ КАРТОГРАФИИ В ОТДЕЛЬНЫХ СТРАНАХ И МИРА В ОБЩЕМ

Развитие картографии Древнего мира.

- Простейшие картографические рисунки появились в первобытном обществе раньше, чем письменность (эскимосы Северной Америки, микронезийцы Океании и др.)
- К числу древнейших принадлежит картографический рисунок, выгравированный на серебряной вазе, которая найдена при раскопках одного из курганов вблизи г. Майкопа.
- дить системы оросительных сооружений, и уточнять границы землепользования.
- Древнейшая из сохранившихся карт найдена при раскопках к северу от Вавилона (2200 г. до н. э.)
- Клавдий Птолемей (I—II вв. н. э.) дал описание всех известных тогда проекций карт

- 
- В Древнем Риме возникла потребность в создания особых, дорожных карт, приспособленных для пользования ими в пути. До нашего времени сохранилась копия с одной из карт, которая была найдена в начале XVI в. в Аугсбурге немецким историком Пейтингером.

Развитие русской картографии в XVIII—XIX вв.

-  В начале XVIII в. русская картография стала по инициативе Петра I на путь энергичного научного развития
-  В 1734 г. И. К. Кирилов опубликовал «Атлас Всероссийской империи»
-  М. В. Ломоносов (1711—1765) возглавлял Географический департамент Академии наук с 1757г.
-  В России, как и в странах Запада, в XIX в. стало приобретать все большее значение тематическое картографирование

Картография XIX – XX

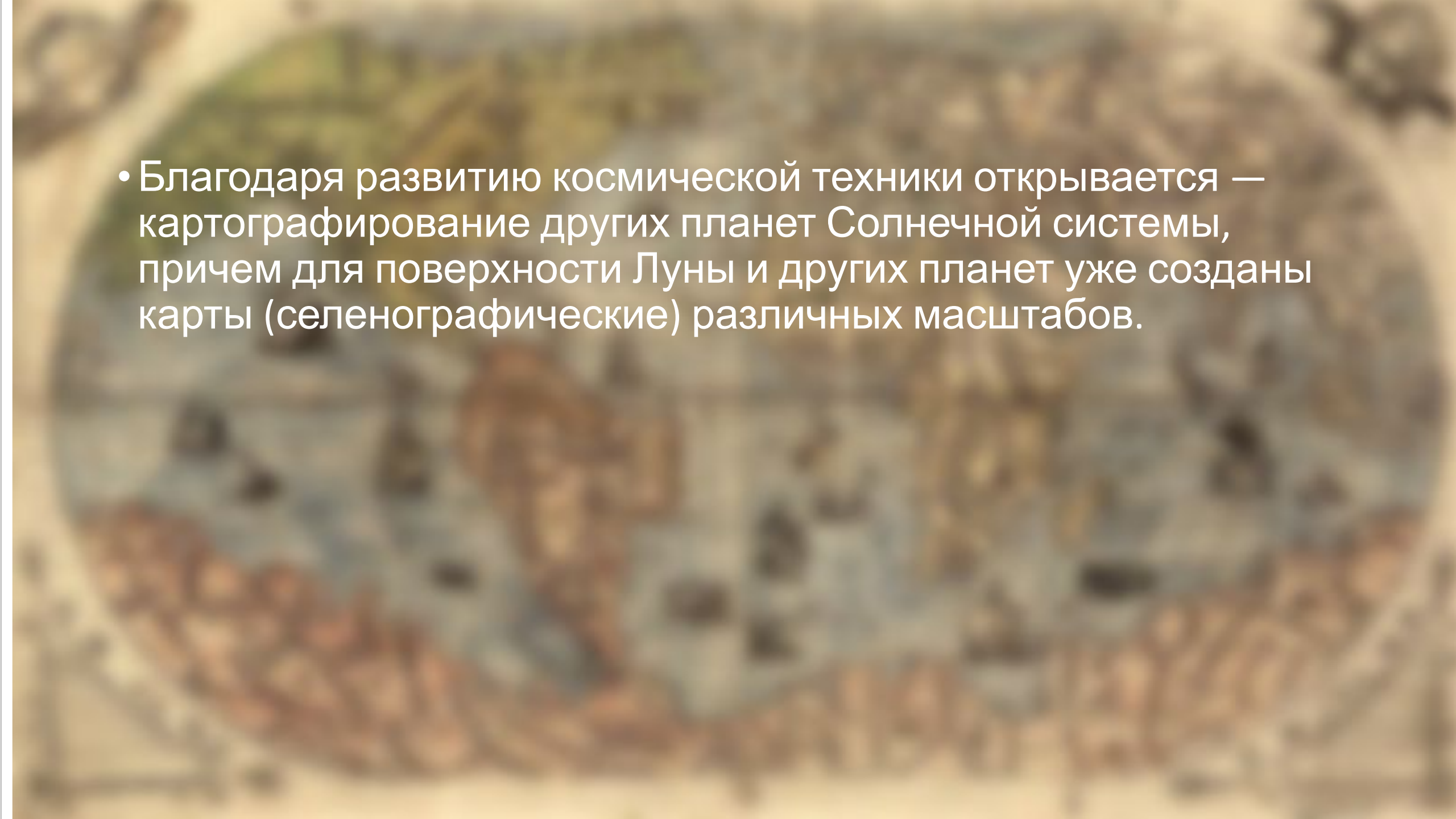
- В начале XIX в. в армиях многих стран Европы были организованы специальные военно-топографические подразделения
- на рубеже XIX и XX вв. на значительные территории в ряде стран Европы, а также и России были созданы обновленные, более точные и крупные по масштабу топографические карты
- XIX век и начало XX для картографии характеризовались широким развитием тематического картографирования

Картография за рубежом

- Великобритания – одна из стран с наиболее старой картографической культурой
- Итальянская картография вышла за последние десятилетия в первые ряды
- Немецкая картография уже к XIX в. считалась передовой, особенно в области оформления и издания карт
- Соединенные Штаты Америки уделяют картографии за последние десятилетия значительное внимание

Современная картография

- После второй мировой войны в ряде стран Европы и Азии карто-графическая деятельность приобрела новое качественное значение
- Настоятельная потребность в разностороннем картографическом изучении своих территорий возникла во многих развивающихся странах
- Касаясь перспектив развития картографии, необходимо в первую очередь указать на дальнейшее эффективное развитие тематического картографирования

- 
- Благодаря развитию космической техники открывается — картографирование других планет Солнечной системы, причем для поверхности Луны и других планет уже созданы карты (селенографические) различных масштабов.



Спасибо за ВНИМАНИЕ!