

ЖИВИ ВЕКА - АМУР РЕКА

Кирий Ирина
8 а класс



Амур – главная река Дальнего Востока



Образуется от слияния рек Шилка и Аргунь
По Амуру проходит граница России с Китаем

Питание реки – муссонные дожди

- Летние паводки приводят к наводнениям.
- Для уменьшения угрозы наводнений в бассейне Амура построено 37 больших и 29 малых водохранилищ.

на снимке – Амур с высоты птичьего полёта



Амур подвергается мощному антропогенному загрязнению сточными водами промышленных предприятий и городов

Коллекция А.Веселова



Река судоходна на всём своём
протяжении.

Амур у Благовещенска


Коллекция А.Веселова




Амур богат рыбными запасами.




калуга



ауха



СИГ



хариус



таймень



горбуша



змееголов



ротан

Крупнейшие притоки: Зея, Буряя, Уссури



На реке Зея построена крупная
ГЭС и большое водохранилище



На берегах Амура
расположены крупные города:
Благовещенск, Хабаровск,
Комсомольск-на-Амуре,

Коллекция А.Веселова



Устье Амура – Охотское море



Вальс «Амурские волны»

Плавно Амур свои волны несёт,
Ветер сибирский им песни поёт.
Тихо шумит над Амуром тайга,
Ходит пенная волна
Величава и вольна.



Источники информации.

- Интернет ресурсы
- Учебник географии 8 класса под редакцией Алексеева
- Справочные материалы по регионам России.

Спасибо за внимание