

**Цель - Арктика**

**Выиграет ли Россия  
битву за Арктику?**

**Работу выполнила:  
ученица 10 а класса МОУ «СОШ  
№ 9»  
Белая Елизавета Анатольевна**

# Предисловие

В современном мире не так уж редки конфликты и столкновения интересов различных стран. В последнее время все сильнее закипают горячие международные страсти вокруг холодной Арктики. Сразу несколько стран яростно спорят за право на свой кусок территории. Может случиться и так, что мы потеряем право на свою исконную территорию. Почему именно сейчас разгорается эта нешуточная заваруха? Какой линии придерживается в своей политике Россия? Попробуем разобраться в сложившейся ситуации.

# Из истории...

Поморы, жившие на берегу Белого моря близ Архангельска в устьях рек Печеры и Мезени, рыбаки и мореходы, издавна ходили по северным морям. Их самый дальний маршрут – на Шпицберген. Так называется архипелаг в Северном Ледовитом океане.




В XVIII веке по приказу Петра I была осуществлена Великая Северная экспедиция. Целью этой экспедиции было исследовать и нанести на карту все побережье Сибири, обращенное к Арктическим морям.

## Руководители отрядов исследователей



Д. Л. Овцын



С. Г. Малыгин



Х. П. Лаптев



В. В. Прончищев

# Министр финансов – прозорливый военный политик

- Министр финансов Витте в 1894 году подготовил доклад Александру III. Он прислушался к советам нескольких морских офицеров, которые убедили его, что нельзя флот наш базировать только на закрытых морях – Балтике, Черном и Японском. Любая война – и конец этому флоту.
- По рекомендации своих знакомых моряков он отправился в Архангельск, на Мурман, осмотрел Кольскую губу и подготовил доклад императору. Мол, господа, вот выход в открытый океан, где нас никто никогда не остановит: незамерзающее море, великолепная база для флота!
- Но, похоже, что было наплевать и Александру III, и Николаю II. Не возгорелись желанием.



С. Ю. Витте

Из истории...

# Какое отношение имел к Арктике И. В. Сталин?

- После революции 1917 года Сталин стал первым советским политиком, который обратился к северной экономической и военной стратегии России, выработанной в XIX веке.
- 31 - й год, Сталин обратился в Политбюро с предложением о создании Северного флота и строительстве для него базы в Кольском заливе.
- В Политбюро его послали в комиссию обороны при Совнарком (в то время Сталин был всего лишь членом этой комиссии).
- А ответили: мол, у нас и так хватает проблем, вот дойдет очередь до проблемы Военно-морского флота, тогда и будем ее смотреть.
- Видно тогда было не до записки Сталина. И это по важнейшему военно-стратегическому моменту!
- Такая недальновидность была оттого, что верховодили в Наркомвоенморе сухопутные стратеги, которые считали, что флот нужен только для охраны побережий и десантных операций.



И. В. Сталин

Из истории...

# Нам нужен сильный флот

- ❖ России необходимо вернуться к основам нашей отечественной арктической политики, к ее традициям, к ее давно разработанным планам и упорно выполнять их. Нужно просто восстановить то, что мы утратили в 90-е годы.
- ❖ Нужно вкладывать деньги в укрепление обороны страны. Сегодня, как никогда, нам надо прочно стоять в своей Арктике. Мы должны иметь сильный Северный флот.
- ❖ У нас сейчас все сократилось до минимума. Нам нужно восстанавливать свой прежний Северный флот таким, каким он был, скажем, в начале 80-х.
- ❖ Такой флот позволит сохранить за нашей страной наши права не только на все арктические архипелаги и острова, но и на тот самый шельф, который мы еще пока не нанесли точно на карты.
- ❖ Запасов этого шельфа хватит всему миру примерно на 50 – 70 лет. А России, как минимум, на пять поколений!
- ❖ Новая схватка за Арктику только начинается.



# Что мы можем потерять?

Нынешнее положение дел возникло вследствие нашей беспринципной политики. Мы сами побежали из Арктики. Американцы платят чуть ли не тысячу долларов каждому, кто живет на Аляске. А у нас сейчас отток идет...

Потому что ни подвоза продуктов, ни товаров – ничего нет. Все рухнуло. При Горбачеве как бы готовили отступление из Арктики, а при Ельцине завершили. Если мы не вернемся в Арктику, то нам в общем – то крышка.

Потому что у нас территория Сибири, а она основная часть нашей страны, открыта с Арктики. А с юга Китай. Сегодня мы дружим, отдавая им свои острова. А завтра может все что угодно произойти...

Россия в последнее время вроде бы поворачивается лицом к Арктике. Да, в Кремле поняли, что началась настоящая борьба за Арктику.

# Дословно

**Д. Медведев:** Арктика имеет для России стратегическое значение... Это наша обязанность и прямой долг перед потомками. Мы должны надежно и на долгосрочную перспективу обеспечить национальные интересы России в Арктике. Наша первая и фундаментальная задача – превратить Арктику в ресурсную базу России XXI века.

**Секретарь Совбеза РФ Николай Патрушев:** Заметно возросла активность в Арктике приполярных государств – США, Канады, Норвегии, Дании, в том числе и в военной области. Многие развивают свою инфраструктуру, не только пытаются и будут добывать полезные ископаемые, которых здесь огромное количество, но и сооружают свои военные базы. Если упустим время, нас отсюда вытеснят.



## Запасы Арктики

По оценкам специалистов, дно Ледовитого океана прячет не менее 10 млрд. тонн нефти и газа. Уже сейчас Арктика обеспечивает около 11% национального дохода России и 22% объема российского экспорта, в регионе добывается около 90% никеля и кобальта, 60% меди, 96% платиноидов, 100% барита и апатитового концентрата. В российской части Арктики сосредоточено около 25% от общего количества мировых ресурсов углеводородов. Помимо этого, там уже добывается порядка 15% рыбной продукции

# В чем суть конфликта?

До сих пор не существует международных соглашений, признаваемых всеми арктическими странами, по которым проведены в Арктике границы.

Например, многие норвежцы до сих пор считают Землю Франца – Иосифа своей территорией.



До сих пор не установлено детальное разграничение между датской Гренландией, и Канадой.

# Кто главные игроки в этой схватке?

**Канада**



**США**



**Дания**



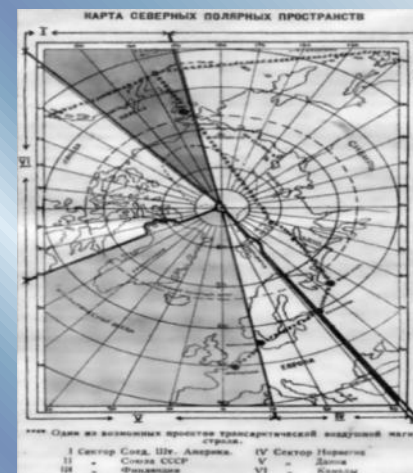
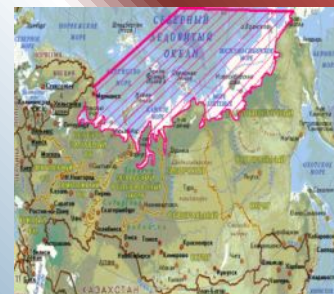
**Россия**



**Норвегия**

# Что на севере наше?

- На какой же кусок Арктики претендует Россия?
- Это такой гигантский треугольник. Его основание – от крайней западной до крайней восточной точки нашей территории, а верхний угол упирается в Северный полюс. Это и есть секторальный принцип. Все, что внутри этого сектора, - наше.
- Чья это идея?
- Канадцы первые сказали, к ним присоединились американцы, затем Советский союз.
- Какое право дает секторальный раздел?
- Только на владение землями – островами и архипелагами. Без воды. Тогда никому в голову не приходило, что важно еще иметь и воду свою.




Архивная карта

# Архивная карта

Копии старой карты сегодня не имеют никакого юридического значения, лишь чисто символическое. Ибо они означают принадлежность к той или иной стране конкретных островов и архипелагов. А воды? Что под водой? А дно чье? Ни один документ пока не определяет. Из – за этого и начался весь шум.

Сильные США, сильная Канада, Дания и Норвегия, входящие в НАТО и пользующиеся покровительством этой военной организации, считают, что Россия – это не Советский Союз, России, мол, слишком жирно иметь такую огромную арктическую территорию, обойдется. И отсюда возникла проблема шельфа. То есть геологического продолжения побережья, но под водой. И теперь собираются делить Арктику не по секторам, а в соответствии с границами шельфа.



# Канадский архипелаг

**В настоящее время борьба пока ведется в районе Канадского архипелага.**

**Канадский архипелаг – это совокупность всех островов, составляющих север Канады. Там пока идет борьба в виде появления военных кораблей Канады и Дании. Они не могут поделить сегодня все воды, которые скрывают нефтеносные слои.**

**Ни канадцы, ни датчане не афишируют величину запасов, но это тот самый знаменитый шельф, который начинается в районе Гренландии и канадского архипелага и идет к нашему побережью. Канада считает этот шельф, который идет к нам, своим, датчане – своим.**

**И если мы немедленно не докажем, что этот шельф наш, не сумеем защитить хотя бы его зону, находящуюся в нашем секторе, то мы ее потеряем.**

## Из – за чего зреет свара

- ◆ Человечество все больше начинает задумываться о стратегических запасах энергоресурсов.
- ◆ В нашем секторе богатые месторождения нефти и газа. В этой дележке на первом месте – Штокмановское месторождение. На него претендуем мы (в нашем секторе), но часть его отходит в норвежский сектор, и уже отсюда начинаются проблемы.
- ◆ А еще между Гренландией и Северной Землей – тот самый спорный шельф, который должен дать больше всего нефти и газа. На него претендуют датчане, канадцы и мы.
- ◆ Американцы пока прячутся за спинами датчан и канадцев. Но свое надеются получить. С помощью своих нефтяных компаний. Они и мечтают захватить шельф. И отодвинуть нас.





# Правила дележки


- Арктику делят по-новому уже 5 – 7 лет. На глазах у России! А стоит нам заикнуться, что это принадлежит нам, как нам же говорят: дайте доказательства, что это земля от шельфа. Как же мы будем доказывать?
- Доказать можно только бурением. Для этого необходимо немедленно создавать несколько судов для глубинного подводного бурения.
- И на основе работ геологов доказать, что шельф начинается от нас и является продолжением нашего побережья. Это может доказать только международная экспедиция.
- Но канадцы и датчане уже ведут эти работы, а у нас они ещё пока не начинались!
- Нужно просто опустить деньги для строительства наших судов для морского бурения.
- Но США почему играют на втором плане?
- Зачем им влезать в прямую драку? Они просто получают плоды, независимо от того, кто победит – Канада, Дания или Норвегия.



## Когда захлопнутся двери?

 История нам отвела всего несколько лет. Через три, максимум пять лет нас поставят перед свершившимся фактом. Еще и перестанут пускать в наш же российский сектор Арктики!

 И те же американцы будут контролировать колоссальный источник углеводородов. Такой, которого еще не знала история земного шара.

 Мы до сих пор только приблизительно знаем, сколько там нефти. Мы знаем только: очень много. А сколько еще не разведано? Нельзя точно определить.

 Но нефть и газ Арктики продлят жизнь экономике нашей планеты минимум на полвека, если не больше.



# Россия уже приступила к выполнению плана закрепления в Арктике:

1. Ученые сразу двух институтов развернули новые научные наблюдения в северных широтах. Прежде всего, на арктическом шельфе. Ближайшие задачи: научно доказать родство подводного хребта Ломоносова, а следовательно, и большего куска Арктики с нашей землей. За счет этого Россия может получить до 2 миллионов квадратных километров территорий.



2. Началось восстановление гидрометеостанций. Туда прибыли новые партии с оборудованием.

3. Идет восстановление навигационной структуры Северного морского пути – всего того, что обеспечивает безопасность плавания в тех широтах: маяки, станции, датчики, радиоаппаратура.



4. Летом прошлого, 2008, года успешно прошла экспедиция академика А. Чилингарова. В которой на архипелаг был опущен флаг.

5. Мы приступили к модернизации и строительству ледокольного флота. Недавно было заложено новое судно.

## Список использованной литературы

- **«Библиотека Кирилла и Мефодия»**
- **Газета «Комсомольская правда. Саратов»**  
**9 декабря, 2010 года**
- **Маркин В. А. «Я познаю мир. География» Москва, издательство «АСТ», 2010 мгод**