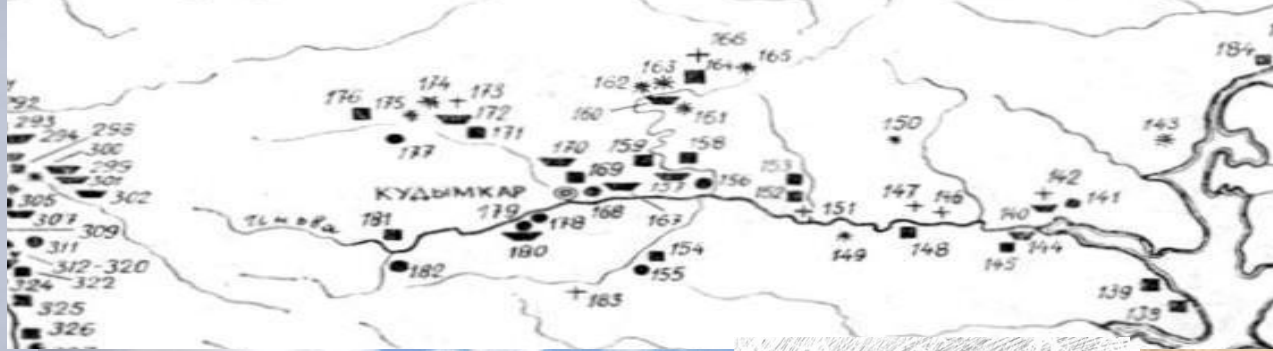



1

Археологические памятники и связанные с ними легенды нашей местности



**ЗНАЙ
МОЙ
КРАЙ**




Команда **ИСТОКИ** д. Гурина

Цель краеведческой работы

- найти информацию об археологических памятниках нашей местности;
- узнать, велись ли у нас когда-либо археологические раскопки;
- послушать интересные факты, былички, легенды, бытующие у нас.

Основные формы краеведческой деятельности




- Изучение литературы по теме: «Археологические памятники в Пермском крае, Кудымкарском районе, Ёгвинском поселении»;
 - Кропотливая поисковая работа в Интернете;
 - Встречи с ветеранами, старожилами и интересными людьми.
- 

Наши поисковые будни

Поиск информации в
Интернете



Встречи со
старожилами



Поиск
информации в
библиотеке



Ключевые задачи выполнены?..



...В
книгах...

• В книгах и в Интернете мы нашли очень много интересной информации, но, к сожалению, в наших близлежащих деревнях не упомянуты никакие археологические памятники. Мы немного огорчились...но не сдались...

...В
Интернете...



Ключевые задачи выполнены?..

Встречи и тематические беседы с интересными людьми нам тоже не добавили знаний по археологии, зато мы убедились в том,

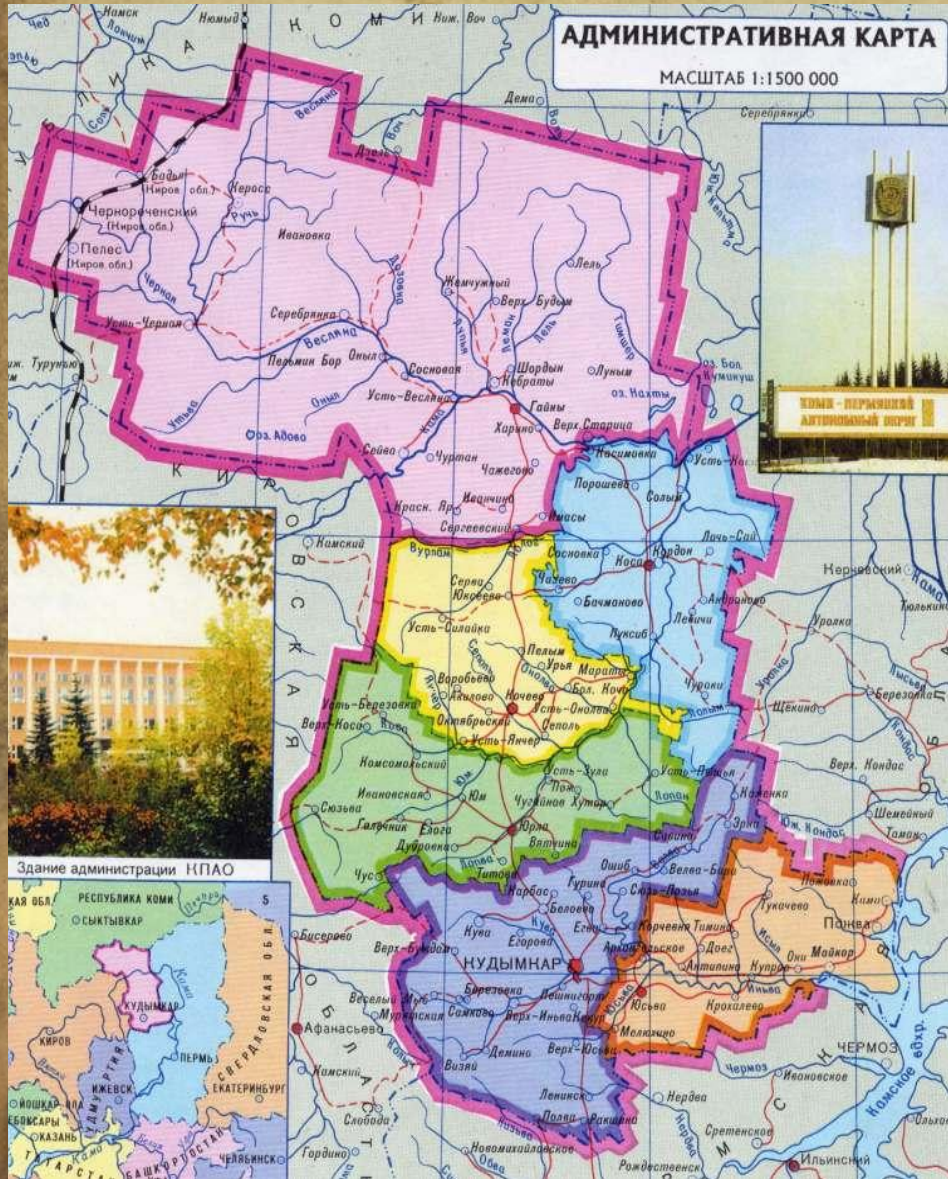
насколько богата наша

земля замечательными
людьми!

Какие только легенды и
были мы не узнали!!!



Наши исследования



На стадии позднего железа в Прикамье завершается разложение первобытного строя. На основе ананьинской и гляденовской культур в верховьях Камы последовательно складываются ломоватовская (6-9 вв.) и родановская (9-14 вв.) археологические культуры **предков коми-пермяков.**

Известно более **200 памятников** этой археологической культуры, среди которых выделяются и **Кудымкарское.**

Находки на памятниках ломоватовской культуры представлены украшениями, в том числе металлическими височными, шумящими и нешумящими подвесками, браслетами, пряжками, накладками, пронизками, гривнами, ожерельями и т. д., бусами различной формы и материала; оружием, в том числе железными и костяными наконечниками стрел, железными наконечниками копий, универсальными и боевыми железными топорами, однолезвийными или двулезвийными мечами; элементами конской сбруи (стременами, удилами, железными пряжками), предметами быта и орудиями – костяными гребнями и иглами, глиняными пряслицами, железными кресалами, **мотыжками, сланцевыми точилами.**

Наши исследования

Массовой находкой на городищах и поселениях **ломоватовской** культуры является глиняная посуда. Преобладают приземистые круглобокие профилированные чаши, встречаются также миски и сковороды. Орнаментация посуды представлена оттисками шнура и гребенчатого штампа. К **ломоватовской** культуре принадлежит большое число кладов, содержащих металлическую посуду и монеты иранского, византийского и среднеазиатского происхождения, что свидетельствует об оживленных связях с отдаленными территориями. На основе **ломоватовской** археологической культуры складывается **родановская** археологическая культура, непосредственно предшествующая культуре **коми-пермяцкого народа**.



Наши исследования

ЛОМОВАТОВСКАЯ АРХЕОЛОГИЧЕСКАЯ КУЛЬТУРА (5-9 вв. н. э.)

Сформировалась на территории Верхнего Прикамья на основе мигрировавшего из Среднего Прикамья **финно-пермского** населения

Известно более 200 памятников этой археологической культуры, среди которых выделяют и **Кудымкарское**. Находки на памятниках ломоватовской культуры представлены украшениями, в том числе металлическими височными, шумящими и нешумящими подвесками, браслетами, пряжками, ожерельями., бусами различной формы и материала; оружием, в том числе железными и костяными наконечниками стрел, железными наконечниками копий, универсальными и боевыми железными топорами, однолезвийными или двулезвийными мечами; элементами конской сбруи, предметами быта и орудиями – костяными гребнями и иглами, глиняными пряслицами, железными кресалами, мотыжками. Массовой находкой на городищах и поселениях ломоватовской культуры является глиняная посуда.

К ломоватовской культуре принадлежит большое число кладов, содержащих металлическую посуду и монеты иранского, византийского и среднеазиатского происхождения, что свидетельствует об оживленных связях с отдаленными территориями.

Уровень духовной культуры ломоватовцев иллюстрирует расцвет бронзовой металлической пластики (**пермский звериный стиль**).



Наши исследования

РОДАНОВСКАЯ АРХЕОЛОГИЧЕСКАЯ КУЛЬТУРА (9-15 вв. н. э.)

На территории Пермского края, в городе Кудымкаре расположен памятник родановской археологической культуры – **Кудымкарское городище**, действовавшее в VII – XVII веках.

Городище имеет статус памятника археологии федерального значения. Оно находится в центре города, на левом берегу реки Кува, на высоком сорока метровом выступе. Под выступом с городищем расположен городской пляж.



Наши исследования



Городище располагается в центре [Кудымкара](#), на выступе высокого (40 м) левого берега реки [Кува](#), над городским пляжем. Площадь городища — 8 тыс. м². С севера площадка защищалась валом высотой в 1,5 м, остатки которого видны и сейчас. [Культурный слой](#) мощностью до 1,5 м.

При раскопках на городище обнаружены остатки наземных [бревенчатых](#) жилищ, [очагов](#), ям-кладовок, столбовых ям от [частокола](#). Кроме того найдены орудия труда, оружие, предметы быта, украшения, обломки глиняной посуды — местной и привозной (особенно [булгарской](#)). В северной части городища обнаружены погребения [XVII века](#) с [русскими нательными крестами](#), но с [коми-пермяцкими](#) элементами погребального обряда (неглубокие ямы, покрытые [берестой](#)).



ПОСТАНОВЛЕНИЕ
от 7 марта 2006 г. N 63
ОБ УТВЕРЖДЕНИИ ГОСУДАРСТВЕННОГО СПИСКА ВЫЯВЛЕННЫХ ОБЪЕКТОВ
АРХЕОЛОГИЧЕСКОГО НАСЛЕДИЯ КОМИ-ПЕРМЯЦКОГО АВТОНОМНОГО ОКРУГА

В целях государственной охраны объектов культурного наследия и в соответствии с Земельным кодексом Российской Федерации, Федеральным законом от 25.06.2002 N 73-ФЗ "Об объектах культурного наследия (памятниках истории и культуры) народов Российской Федерации", Законом Коми-Пермяцкого автономного округа от 28.10.2003 N 137 "Об объектах культурного наследия (памятниках истории и культуры), расположенных на территории Коми-Пермяцкого автономного округа" постановляю:

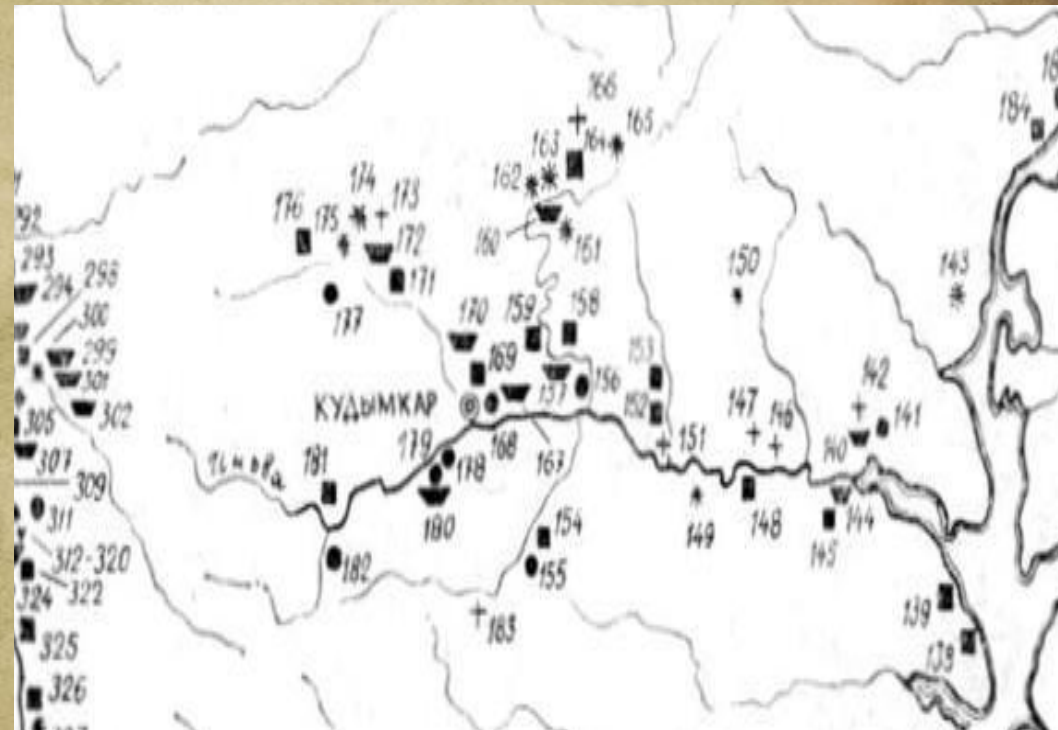
1. Утвердить прилагаемый государственный список выявленных объектов археологического наследия Коми-Пермяцкого автономного округа. **(60 объектов)**
2. Управлению культуры администрации Коми-Пермяцкого автономного округа обеспечить проведение государственного кадастрового учета земельных участков, занимаемых выявленными объектами археологического наследия Коми-Пермяцкого автономного округа.
3. Проводить согласования с управлением культуры администрации Коми-Пермяцкого автономного округа при выполнении работ на земельных участках, занимаемых выявленными объектами археологического наследия Коми-Пермяцкого автономного округа, а также в их охранных зонах.
4. Опубликовать настоящее Постановление в газете "Парма".
5. Возложить контроль за исполнением Постановления на начальника управления культуры администрации Коми-Пермяцкого автономного округа Н.А.Минуллину.

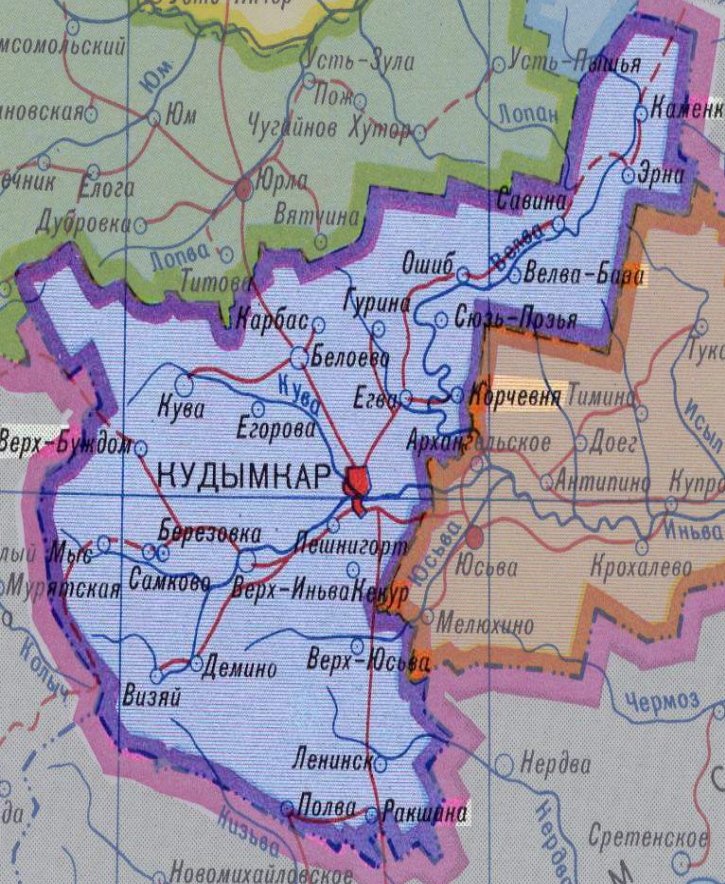
Глава Коми-Пермяцкого округа

В.И.БАЯНДИН

Разведка в Коми-Пермяцком национальном округе

- Камская экспедиция Пермского госуниверситета и Пермского областного отделения Общества охраны памятников истории и культуры провела разведки в Коми-Пермяцком национальном округе.
- По реке Иньве было выявлено семь селищ, а также обследованы известные ранее Левинское городище, Никулинский могильник и Васевское селище. На Никулинском могильнике (X – XII вв.) на склоне холма обнаружен частично разрушенный костяк человека, рядом с которым найдены медная бляшка и фрагмент лепной керамики. Все памятники по реке Иньве относятся к ломоватовской и родановской культурам.





- **Плотниковский могильник** находится в 300 метрах от деревни Плотникова Кудымкарского района. Он, по данным энциклопедии Пермского края, известен с 19 века. В 1989 году на могильнике было вскрыто семь погребений, в которых археологи нашли пряжки, ножи, украшения, сосуды. Все они соответствуют позднему этапу родановской культуры (это археологическая культура 9-15 веков в Верхнем Прикамье), датируются 12-14 веками и представляют собой один из редких памятников, отражающих процесс освоения Пермского Предуралья предками коми-пермяков.
- По данным «Вестника Пермского университета», на Плотниковском могильнике было вскрыто 829 кв. м площади памятника, изучено 98 погребений. Большинство исследованных могил оказались разграбленными. Но, несмотря на нарушение целостности могильных ям, удастся зафиксировать костные останки погребенных, непо потревоженные части погребальных конструкций и вещевой материал. Одной из распространенных категорий находок являются подвески.

КЛАДЫ В ОКРУГЕ

- Легенды, дошедшие до наших дней, рассказывают и о тайных подземных ходах, и о кладе дружины Ермака, и о языческом божестве – Золотой Бабе. Это и неудивительно. Ведь еще в путеводителях XIX века Каму именовали не иначе как «река былых легенд». Заселение по Каме, которая, как утверждают геологи, возникла намного раньше Волги, началось несколько десятков тысяч лет назад, со времен древнего каменного века – палеолита. Какие только племена и народы не проживали на богатейших природными ресурсами просторах Верхнекамья! В 1853 году недалеко от Кудымкара был найден клад серебряной посуды.



КЛАДЫ В ОКРУГЕ



Жительница деревни Чинагорт во время посадки картошки нашла подвеску с головой медведя, которая предположительно относится к звериному стилю.

Она обнаружила медальон в форме медвежьей головы в своем огороде. Ранее женщина находила там нательные крестики, монеты 1700 и 1807 года и наконечники стрел. Из газеты «Парма-новости» от 15 июня 2015

КЛАДЫ В ОКРУГЕ

- В Кудымкарском районе много интересных достопримечательностей. В селе Кува находится удивительно красивый сосновый бор «Софья». Согласно легенде, свое название он получил, когда первые летчики, пролетая осенним днем над бором, прочитали слово «Софья».
- Главная река Кудымкарского района - Иньва. У ее истоков можно найти много необычного. Например, камни «Лодочки любви», которые находятся вблизи деревни Мошева. Они относятся к палеозойской эре, а их возраст колеблется в пределах 250-330 миллионов лет! Эти камни – еще одно доказательство того, что на этой территории когда-то, в незапамятные времена, плескалось древнее Пермское море.
- Другое кудымкарское чудо – «Волшебный камень» в селе Ошиб. Большая его часть уходит в глубь земли и определить размеры камня невозможно. Рядом с ним устраивали гадания, а в день Святой Троицы местные жители приносили камню дары в виде еды и питья.



КЛАДЫ В ОКРУГЕ

- Коми Округ богат на чудеса. В стародавние времена на этих землях жил мифический народ – «чудь». По легенде, у чуди были несметные богатства, но они не смогли их взять с собой и по всей пермской земле спрятаны золотые чудские клады, которые ни при каких обстоятельствах не открываются современным людям. Чтобы найти этот клад, нужно знать заветные слова, тогда клад появится сам, потому что эти сокровища защищены так называемым «завещанием чуди». До сих пор старожилы утверждают, что иногда из леса появляются люди с бледной кожей («чудь белоглазая») или великаны, которые похищают людей. Поговаривают, что в деревнях неподалеку от Кудымкара местные жители видят йети – снежного человека. А не так давно у древнего могильника был найден зуб... вампира



Объекты культурного наследия, расположенные на территории Ёгвинского сельского поселения:

- Памятник археологии Пермского края регионального значения – **Старцево городище** – находится от д. Старцево, в 3 км к западу, правый берег р. Велва, гора Катша-Керос. Государственный учёт осуществлён — этот объект указан в распоряжении Губернатора Пермской области от 05.12.2000 N 713-р (ред. от 22.05.2014) «О государственном учете недвижимых памятников истории и культуры Пермского края регионального значения» в приложении 1, строка 1542.

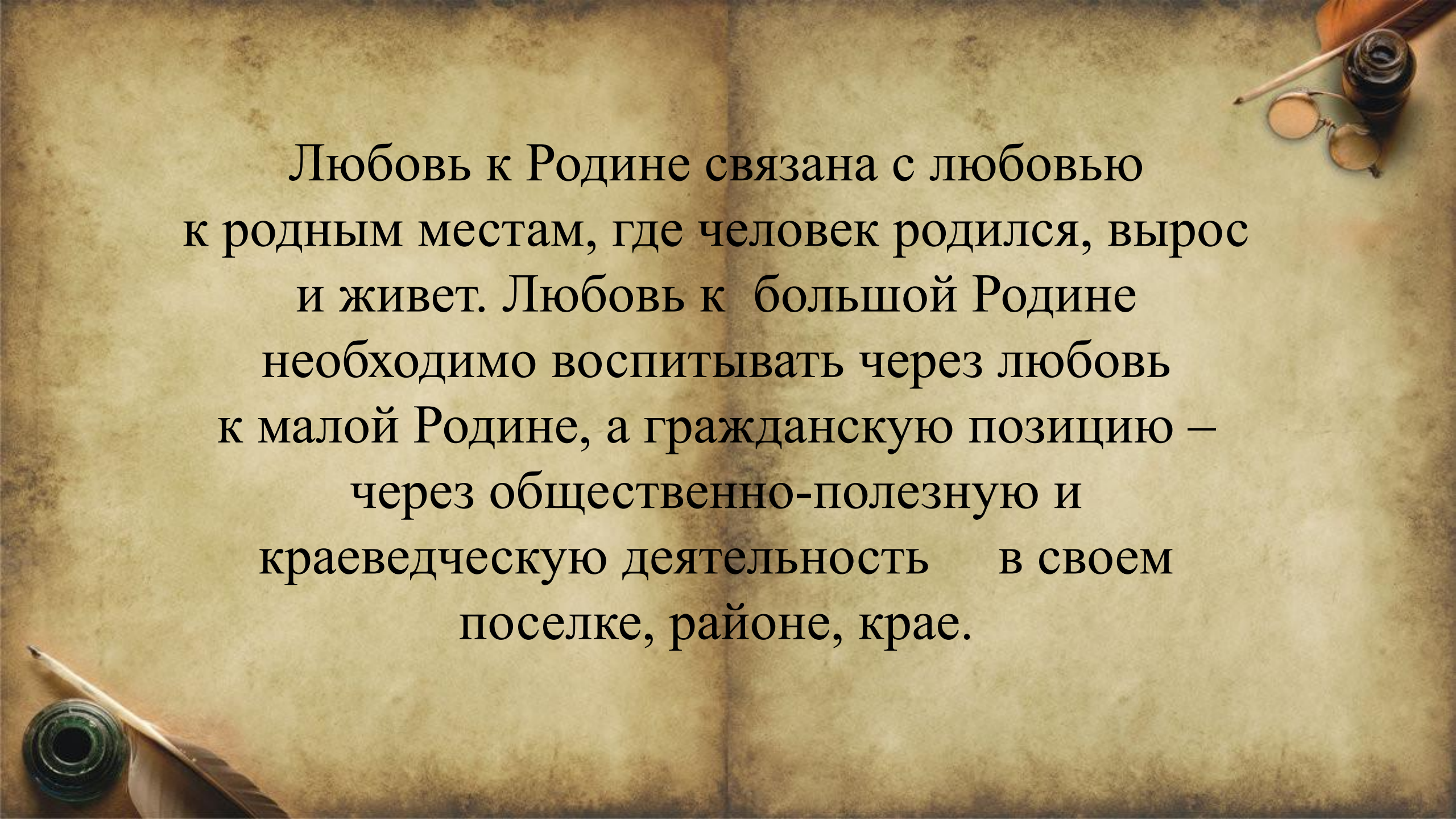


ЧОЧКОМ МОРТ

- В деревнях Коми округа не раз видели снежного человека. Да не одного. Целыми семьями, с маленькими дитятками видели! Двухметровые мохнатые существа, по рассказам жителей Коми округа, передвигаются на четвереньках, а то и просто шагают огромными шагами.
- Коми-пермяки называют его «чочком морт», в переводе - «белый человек». Живут они «рядом» уже давно. Увидеть его можно и недалеко от цивилизации - города Кудымкара, показывается он и в дальних северных районах.
- В последний раз мохнатого зверя видели несколько лет назад в деревнях **Гурина и Мижужева** Кудымкарского района.



Вот в этих местах вблизи Гурина часто видят люди Чочком морта



Любовь к Родине связана с любовью к родным местам, где человек родился, вырос и живет. Любовь к большой Родине необходимо воспитывать через любовь к малой Родине, а гражданскую позицию — через общественно-полезную и краеведческую деятельность в своем поселке, районе, крае.

Спасибо за внимание!

