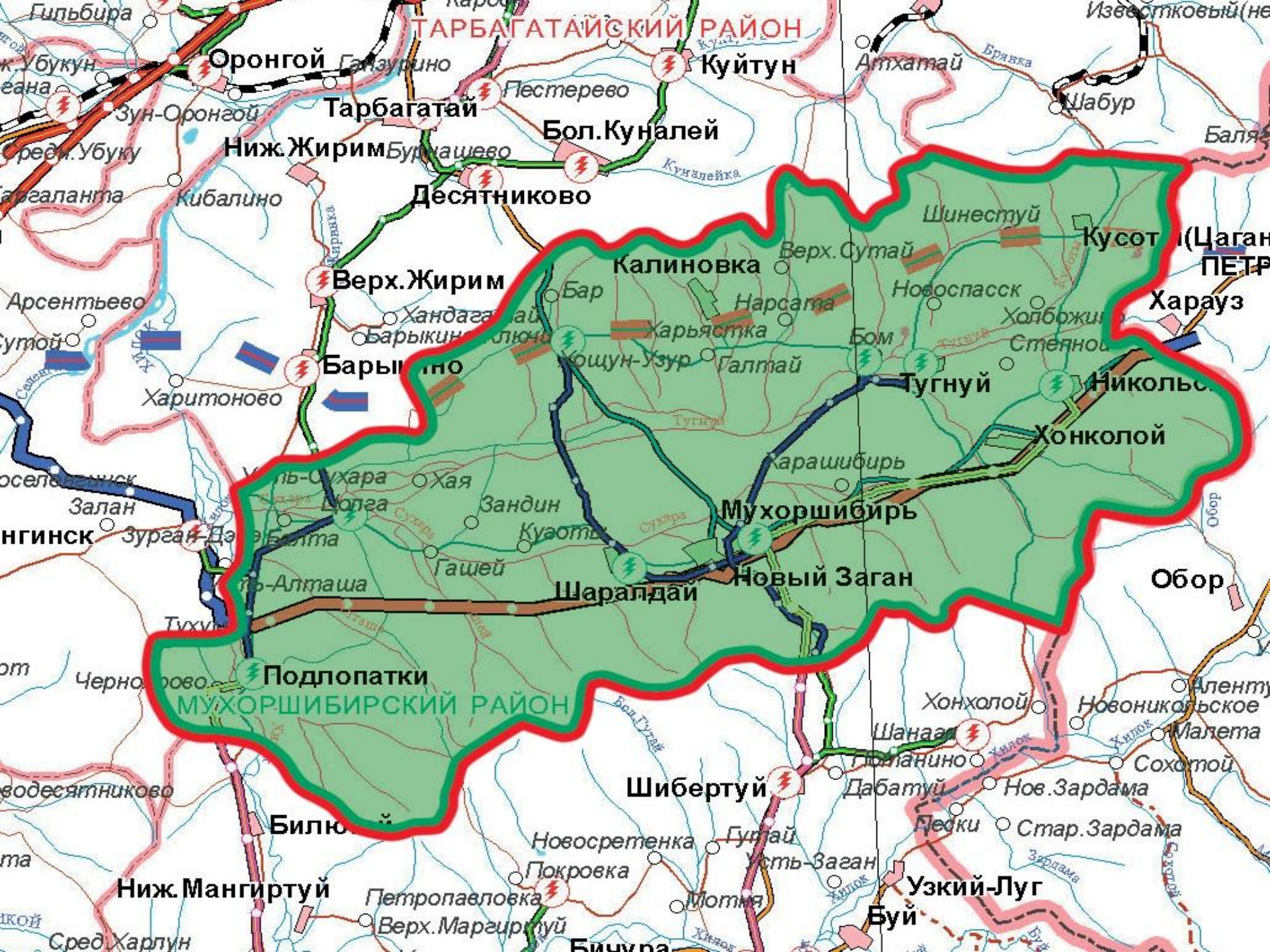

Достопримечательности Мухоршибирского района



МУХОРШИБИРСКИЙ РАЙОН





ТАРБАГАТАЙСКИЙ РАЙОН

Оронгой

Куйтун

Тарбагатай

Бол.Куналей

Ниж.Жирим

Десятниково

Верх.Жирим

Калиновка

Кусот (Цаган)

ПЕТР

Харауз

Баруунно

Харьястка

Тугнуй

Никольское

Мухоршибирь

Хонколой

Новый Заган

Шаралдай

МУХОРШИБИРСКИЙ РАЙОН

Подлопатки

Обор

Шибертуй

Шанага

Новоникольское

Малета

Сохотой

Нов.Зардама

Стар.Зардама

Узкий-Луг

Билуун

Новосретенка

Покровка

Петропавловка

Верх.Маргиртуй

Ниж.Мангиртуй

Сред.Харлун

□ Мухоршибирский район Республики Бурятия организован в 1927 году. Районный центр - село Мухоршибирь. В районе расположено 29 населенных пунктов, объединенных в 16 сельских администраций, в которых проживает 30298 человек в том числе 14808 мужчин и 15490 женщин. В отличие от других районов Бурятии, Мухоршибирь характеризуется довольно высокой плотностью населения на 1 тысячу квадратных метров площади приходится 6,6 жителя. Территория района составляет 4539 квадратных километров. Население района за последние годы остается без изменений из-за критической демографической ситуации. Повсеместно, начиная с 1995 года происходит снижение рождаемости и увеличение смертности. За 1999 год родилось 341 человек и умерло 423 человека. Численность населения остается на уровне за счет миграции. Из общей численности лица трудоспособного возраста составляют 52,5 %. В экономике района занято 13,4 тысяч человек, в том числе в материальном производстве 9,4 тысяч человек (70 %), в непромышленной сфере - 4,0 тысяч человек (30%). Уровень безработицы составляет 1,9 %. Официальный статус безработного имеют 296 человек. Денежные доходы на душу населения составляют 9560,3 рубля, основную долю в доходах населения составляет заработная плата - до 70%.

Гора Байн - Хан



Гора Баин-Хан


- является основным украшением Тугнуйской долины, одной из величайших гор Азии. Находится в 3 км от с.Нарсатуй. О ней всегда слагались песни и легенды. Одной из них является легенда о Хозяине Баин - Хана, одетого во все черное и имеющего вороного богатырского коня, на котором он скачет через хребты, охраняя живность и людей вокруг своей горы. И поэтому тучнеют стада на ее склонах, пробивают живительные ключи у ее подножия. И люди добры и гостеприимны, живут в дружбе и согласии и воспевают величие и богатство Баин - Хана.
- Первые сведения о петроглифах бронзового века, находящихся на южном склоне Баин - Хана принадлежат В.В.Попову (1927г.). В 1952 году их показал А.П.Окладникову Г.Л.Ленхобоев, в том же году петроглифы были скалькированы и описаны.
- Южный склон горы прорезан глубоким ущельем, в котором находятся две пещеры, а также на отвесных скалах , обрамляющих вход в пещеру, с запада и востока имеются рисунки выполненные красной краской: изображения человечков, парящих птиц, прямоугольных и округлых оградок, заполненных точками. Человечки располагаются в один или несколько рядов. Между ними изображения животных, главным образом, оленей.
- Вне пещеры находится особенно большая группа рисунков на западной стене, около входа в пещеру, где сохранились остатки самых крупных композиций. Около входа в пещеру, на западной стене скалы, находятся основная масса рисунков и остатки крупных композиций, часто сливающихся друг с другом.
- -В связи с развалом естественного карниза скалы большинство композиций потеряны для истории.

Херексуры у подножия горы Баин - Хан.

- У подножия горы Баин-Хан, которая находится в 3-х км от с. Нарсутай, в пятистах метрах от пещеры с писаницами, в небольшой долине края конуса выноса с отвесными наружными стенками расположены 4 хераксура. Оградки круглые, за ними расположены ритуальные кладки.
 - Вторая группа - 13 херексуров - находится в 1 км от Баин - Хана, за летниками и подобна первый. В ущелье, справа от пещеры, - 10 могил кочевников, овальной формы, с каменными кладками ; сильно заросшие крапивой , они лишь слегка возвышаются над землей.
-



Стелла Абылай хана расположена у подножья знаменитой горы Кокше в г. Боровое Ақмолинской области. Место установки – историческая поляна Абылай хана. Стелла Абылай хана установлена в 1991 году в честь 280-летия Абылай хана.





- ▶ **Бурабай навсегда связан с именем хана Абылая. Отсюда, от подножия кокшетаусских гор начинался его путь воина, политика. Хан любил урочище Бурабай, считал его второй родиной, часто бывал здесь со своими аулами на летней стоянке джайляу, слушал музыку родной природы и золотой домбры Бухар Жырау.**



Никольская церковь, село Никольское
Мухоршибирского района Бурятии.

За границей старообрядцы селятся большими колониями, строят свои церкви, монастыри, скиты. В России существовали свои крупные старообрядческие центры. Наиболее известные из них: Керженец, Стародубье, Клинцы, Новозыбков, Ветка, Иргиз, Выгореция.

Керженец — название реки в Нижегородской губернии. В густых лесах вдоль реки к концу XVII века существовало до сотни старообрядческих обителей — мужских и женских. Разгром Керженца начался при Петре I. После разгрома Керженца староверы бежали на Урал, в Сибирь, в Стародубье, на Ветку и в другие места. Выходцев из Керженских скитов на Урале и в Сибири стали называть кержаками, этот термин в дальнейшем распространился на всех старообрядцев Урала и Сибири.

Тугнуйские столбы

- К одному из уникальных мест южного Забайкалья относится Тугнуйская долина. Много прекрасных памятников природы находятся на ее территории. Но к самым удивительным и будоражающим воображение человека местом Тугнуйской долины является местность Тугнуйские столбы. Именно здесь в удивительной гармонии находятся причудливой формы останки с развалинами крепости меркитов, разрушенные Чингисханом, херексуры и
- ▶ плиточные могилы.



Пещера Шара-Тэбсэг


- Находится на скалистом отроге горы одноименного названия местности Хайлосы близ впадения р.Тугнуй в Хилок. Здесь известна одна небольшая пещера на вершине утеса, на котором имеется сеть сквозных лазов - проходов между камнями, также сравнимых с пещерами. Еще одна пещера на площадке Шара - Тэбсэг (территория меркитской крепости) имеет искусственное происхождение, как потайной лаз в подземный водосборник. На правом берегу устья р. Тугнуй близ впадения ее в Хилок на большом скалистом холме, обращенном отвесными плоскостями в сторону с.Цолга, отмечено 2 пункта наскальных рисунков бронзового века.
-



Тэбсэг



Местность Хайласы

- Находится на правом берегу р. Тугнуй, вернее, его устья при впадении в Хилок. Здесь на большом расстоянии друг от друга обнаружено 5 пунктов рг r m2 бронзы. В 3 - х км северо - западнее с. Балта имеются наскальные рисунки в высотах могильника Хайл осы. Петроглифы имеются в двух пунктах скальных отвесов небольшой горы. В местности Балта обнаружены черепки гуннской керамики, а недалеко от второго могильника в местности Хайлосы - два гуннских оборонительных вала.
-
- 

Местность Хайласы



Гора Гэршэлун.

- Святилище, где находится ряд разновременных погребений. Обнаружен там ранее неизвестный петроглиф в виде парящей птиц.
 - У местных жителей уникальные природные образования не остались без внимания. В названии каждого из них сокрыто восхищение и бережное отношение к ним.
-



Гора Гэршэлун.



□ серия разломов привела к формированию грубого останца. Ветровая и водная эрозия завершили затейный природой рисунок, в результате которого появился памятник природы Табан-хэ (пять пальцев). В останце Пять пальцев отражается геологическое развитие Тугнуйской долины.

□ По легенде племена меркитов, заселявшие окрестности данного памятника природы, поклонялись небу, и во время грома меркит вскакивал в седло и с криком Я меркит носился по степи, пуская стрелы в небо.

□ В XII Веке меркиты под натиском Темуджина (будущего Чингис -хана) и Ван - хана с Джамухой были вынуждены уйти на север в Баргузинскую долину. Вернувшись в свои земли , думая, что прогневили небо, меркиты совершали обряд жертвоприношения на останце, символизирующем кисть человека, молящего небо о прощении. Существует легенда, что другая рука находится в Монголии.



▣ Местность Хайласы

- ▣ Находится на правом берегу р. Тугнуй, вернее, его устья при впадении в Хилок. Здесь на большом расстоянии друг от друга обнаружено 5 пунктов бронзы.
- ▣ В 3 - х км северо - западнее с. Балта имеются наскальные рисунки в высотах могильника Хайл осы. Петроглифы имеются в двух пунктах скальных отвесов небольшой горы.
- ▣ В местности Балта обнаружены черепки гуннской керамики, а недалеко от второго могильника в местности Хайлосы - два гуннских



Табан Хурган («Пять пальцев»)

- Таба́н Хурга́н (бур. табан хурган — «пять пальцев») — памятник природы, каменный останец, напоминающий кисть руки с обращёнными вверх немного сжатыми пальцами. Находится Табан Хурган в Тугнуйской долине близ сёл Галтай и Нарсатуй Мухоршибирского района Бурятии. Памятник природы является священным камнем бурят, а ранее — живших здесь меркитов, а ещё ранее — хунну.
 - Табан Хурган появился в результате серии разломов. Ветер и воды в течение времени окончательно сформировали созданный природой рисунок, и в результате появился известный далеко за пределами региона памятник природы.
-



Табан Хурган («Пять пальцев»)

