



Нева – красоты петербургский исток...

Презентация для начальной школы

**Калекина Ирина Леонидовна
учитель начальных классов
ГБОУ школа № 667
Санкт-Петербург**

**Средь петербургских берегов
в гранит она зажата,
меж разводных течёт мостов
что за река, ребята?**

Нева



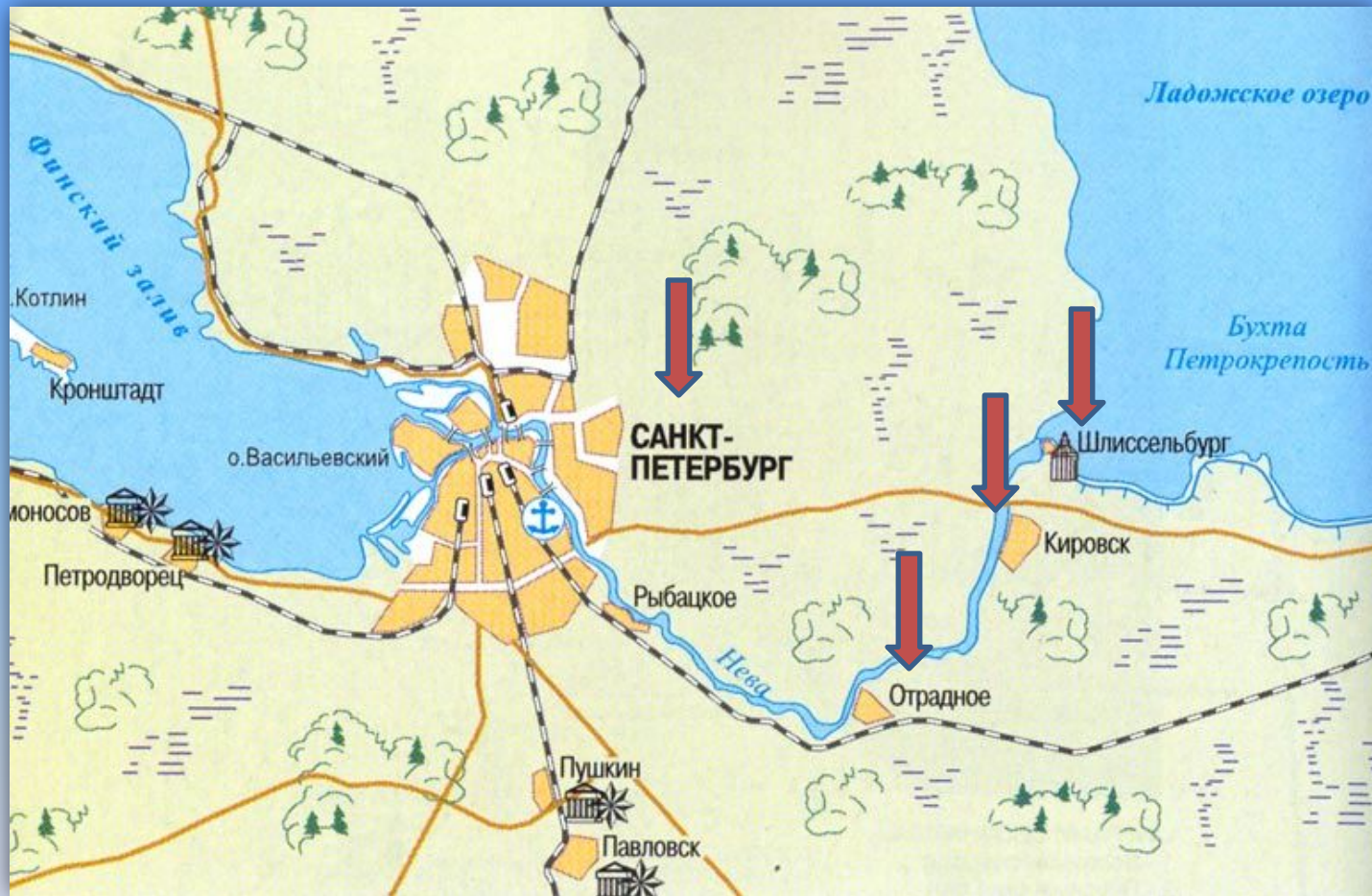
**Слово Нева
с финского языка
означает
топкое,
болотное место.**



Несколько версий происхождения названия реки:

- **От древнего финского названия Ладожского озера Нево (nevo – море)**
- **От финского слова «нева» (neva –болото)**
- **От шведского слова «ню» (ny – Новая река)**

Нева вытекает из Ладожского озера и впадает в Финский залив.



На берегу расположены 4 города:
Санкт-Петербург, Шлиссельбург, Кировск, Отрадное.



**Протяжённость Невы 74 км,
глубина от 4 м – 24 м, ширина от 400 м – 600 м.
Возраст её «детский» – не более 4000 лет,
а может и «младенческий» – 2000 лет.**

В Неву впадает 26 рек и речек.

Основные притоки:

Слева – Мга, Тосна, Ижора, Славянка, Мурзинка

Справа – Охта, Чёрная речка

Рукава дельты:

- **Большая и Малая Нева**
- **Большая, Средняя и Малая Невки**

Каналы:

- **Морской канал**
- **Обводный канал**
- **Канал Грибоедова**
- **Крюков канал**






Зимой на Неве устраивались катания по льду на санях, сооружались катки с ледяными горками, строились балаганы.

**Нева вздувалась и ревела,
Котлом клокоча,
и клубясь,
И вдруг, как зверь
остервенясь,
На город кинулась...**



**В 1924 году 23 сентября уровень воды достиг 380 см.
В 1977 году 21 сентября уровень воды достиг 321 см.**



Так начиналось наводнение, пагубное для Петербурга. Сильный ветер гнал по затопленным улицам брёвна, бочки, ящики.

1824 год 7(19)ноября – первое по высоте наводнение в истории города. Уровень воды – 421 см.



В начале XVIII века центральная часть города затапливалась при подъёме воды на 130-150 см.





Гранитные набережные со спусками к воде – неотъемлемая часть архитектурного облика акватории Невы.

**Екатериной II был издан
специальный указ,
в котором говорилось:**

*"Здесь, в Санкт-Петербурге
против всех наших дворцов,
садов и казенных домов берега
сделать каменные"*






Дворцовая набережная - первая набережная в Санкт-Петербурге


**С 1737 года набережная называлась Наличной линией,
что было характерно для лицевых улиц города.
С 1944 года она стала называться Дворцовой.**

Набережная Невы у Летнего сада



В гранит оделася Нева...





Сфинксы на Университетской набережной у Академии художеств

**Сфинксы найдены в 1820 году
при раскопках в Фивах.
В 1832 году были приобретены
А.Н.Муравьевым по указу
Николая I и решению
Академии художеств**

Самые популярные сфинксы



**Установлены
в 1995 году
на набережной Робеспьера.
Это памятник
жертвам репрессий.**

Сфинксы – работа Михаила Шемякина.

Здесь два профиля.

**С одной стороны – традиционный женский образ,
с другой – вместо лица оголённые кости черепа.**



Отвоёванная Петром I в 1702-1703 годах у шведов, Нева стала главными Морскими воротами страны.

Она занимает 6 место по полноводности после Волги, Дуная, Печоры, Камы и Северной Двины.

В черте города Нева течёт на протяжении 30 км.

Через Большую Неву в пределах Петербурга перекинута 8 мостов. Все они разводные.


Мост Лейтенанта Шмидта (Благовещенский)



Дворцовый мост




Троицкий мост




Литейный мост



Мост Петра Великого




Мост Александра Невского



Финляндский железнодорожный мост



Володарский мост



**Нева – красоты петербургский исток,
И каждая речка, канал, ручеёк –
Часть города, помни об этом всегда!
Здесь в вечном союзе гранит и вода.**

Е.Ефимовский




Задание для любознательных:



1. Что означает слово «Нева»?
2. Назовите исток реки Невы.
3. Назовите устье Невы.
4. Назовите крупные притоки реки.
5. Назовите 8 разводных мостов через Неву.
6. В каком году было самое крупное наводнение в Санкт-Петербурге?
7. Какие города стоят на берегу реки Невы?

ОТВЕТЫ:



1. Топкое, болотное место
2. Ладожское озеро
3. Финский залив
4. Мга, Ижора, Тосна, Мурзинка, Славянка, Чёрная речка, Охта
5. Мост Лейтенанта Шмидта, Дворцовый, Троицкий, Литейный, мост Петра Великого, мост Александра Невского, Финляндский железнодорожный мост, Володарский мост
6. 1824 год
7. Санкт-Петербург, Шлиссельбург, Отрадное, Кировск.

Используемые Интернет-ресурсы:

[http://www.nevariver.](http://www.nevariver.ru/bridges/finlyandskiy.php)

[ru/bridges/finlyandskiy.php](http://www.nevariver.ru/bridges/finlyandskiy.php)

http://www.spb-guide.ru/foto_8847.htm

<http://photoawards.ru/photos/90165/alone>

<http://photoawards.ru/photos/90165/alone>

<http://www.proshkolu.ru/user/lpsinkova60/blog/140893/>

[http://ru.wikipedia.org/wiki/Файл:Alexander Nevsky_bridge.jpg](http://ru.wikipedia.org/wiki/Файл:Alexander_Nevsky_bridge.jpg)

[http://forum.mr-spb.ru/foto/showgallery.](http://forum.mr-spb.ru/foto/showgallery.php/cat/500/ppuser/3212/perpage/18/sort/external.php?type=RSS2)

[php/cat/500/ppuser/3212/perpage/18/sort/external.php?type=RSS2](http://forum.mr-spb.ru/foto/showgallery.php/cat/500/ppuser/3212/perpage/18/sort/external.php?type=RSS2)

[http://www.bakanova.ru/bakanova/gallery/?](http://www.bakanova.ru/bakanova/gallery/?SECTION_ID=52&PHOTO_ID=1824)

[SECTION_ID=52&PHOTO_ID=1824](http://www.bakanova.ru/bakanova/gallery/?SECTION_ID=52&PHOTO_ID=1824)

<http://porapoparam.ru/map/place/270>

<http://www.rgo-sib.ru/terra/69.htm>

[http://www.encspb.ru/bigimage.php?](http://www.encspb.ru/bigimage.php?kod=2803995210)
[kod=2803995210](http://www.encspb.ru/bigimage.php?kod=2803995210)

<http://sinkov.livejournal.com/53187.html>

<http://review-planet.ru/2011/06/razvodnye-mosty-sankt-peterburga-foto/>

<http://www.paparazzi.ru/blogs/nevrolog-spb@mail.ru/95753/>