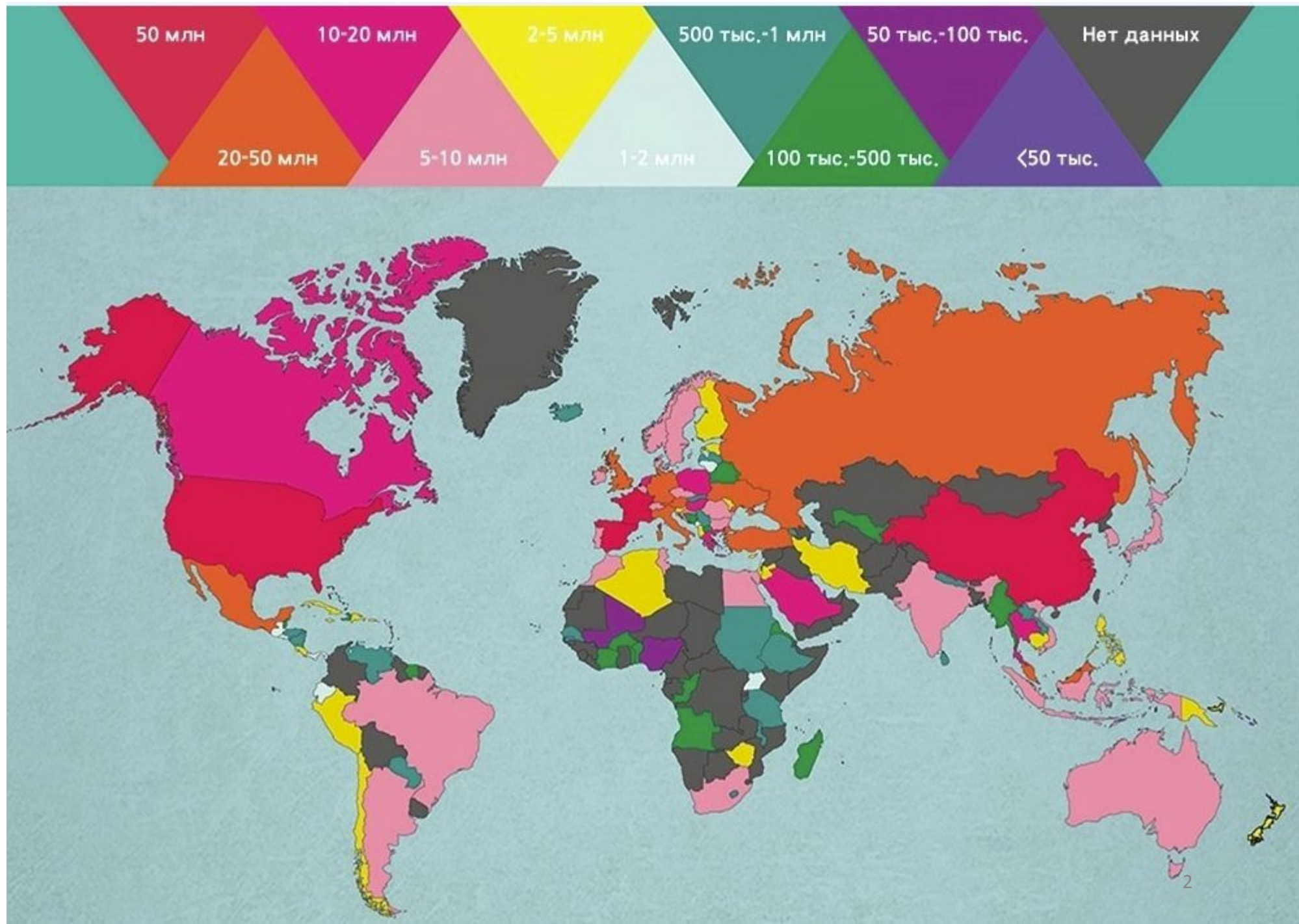


# **Л4. ТУРИЗМ В СТРАНАХ АЗИИ**

Самые  
популярные  
страны по  
туризму



Азия — наибольшая часть света, омываемая тремя океанами и состоящая из 54 государства. Она занимает 3-е место по уровню развития туризма, уступая первенство Америке и Европе. Как туристическое направление Азия начала развиваться в 1980-х годах. По данным ЮНЕСКО на 2015 год, поток туристов за 2013 и 2014 года увеличился на 50 % по сравнению с предыдущими годами.

Туризм в Азии — путешествия в страны Азии с познавательной, развлекательной, религиозной и/или оздоровительной целями.

Туризм в экзотические страны удовлетворяет естественное стремлением человека открывать и познать неизведанные края, памятники природы, истории и культуры, знакомится с обычаями и традициями разных народов.

Запоздалый интерес путешественников к данному региону был обусловлен множеством факторов: политической нестабильностью (многие [страны Азии](#) были изолированы и закрыты для туристов), религиозными и культурными различиями, языковым барьером и пр.

Однако в конце прошлого века такие индустриальные страны как Сингапур, Малайзия, Индонезия, Таиланд, Индия взяли курс на быстрое развитие, что послужило толчком и для распространения туризма.

В течение многих столетий Азия была местом зарождения великих цивилизаций и ареной для сражений кровожадных кочевников. Она пережила период развития творчества и времена первобытной жёсткости. Зарождение десятков новых религий, тысячи войн, стремительное развитие и полное опустошение — участниками всего этого были страны Азии.

Перемены коснулись практически каждой страны от таких столпов туризма как Индия, Таиланд, ОАЭ, заканчивая только начинающими развиваться в туристическом плане — Лаосом, Камбоджой, Вьетнамом.

Наиболее популярные страны Азии с точки зрения международного туристического спроса отнести:

- [Китай](#)
- [ОАЭ](#)
- [Японию](#)
- [Индонезию](#)
- [Таиланд](#)
- [Индию](#)
- [Мальдивские острова](#)
- [Шри-Ланку](#)
- [Малайзию](#)
- [Филиппины](#)
- [Сингапур](#)
- [Непал](#)
- [Монголию](#)

К наиболее популярным с точки зрения международного туристического спроса странам Азии можно отнести Турцию, Кипр, [Израиль](#), [Объединенные Арабские Эмираты](#), [Китай](#), Японию, Индонезию, [Таиланд](#), [Индию](#), [Шри-Ланку](#), [Мальдивские острова](#), Малайзию, Филиппины, Сингапур, Непал, Иорданию, Ливан, Монголию.

Сравнительно недавно туризм стал активно развиваться в таких странах, как Южная Корея, Лаос, Камбоджа, Вьетнам. В Азии можно посетить и непризнанное государство - остров Тайвань.

## Список объектов всемирного наследия ЮНЕСКО в Азии

Страна	↕	Количество объектов ↕
Азербайджан		2
Армения		8
Афганистан		2
Бангладеш		3
Бахрейн		2
Бруней		0
Бутан		0
Восточный Тимор		0
Вьетнам		8
Грузия		3
Египет		7 (из них 1 в Азии)
Израиль		9
Индия		36
Индонезия		8 (из них 7 в Азии)
Иордания		5
Ирак		5
Иран		22
Йемен		4 (из них 3 в Азии)
Казахстан		5
Камбоджа		3
Катар		1
Республика Кипр		3
Киргизия		3
Китай		52
КНДР		2
Республика Корея		12

Кувейт	0
Лаос	2
Ливан	5
Малайзия	4
Мальдивы	0
Монголия	5
Мьянма	1
Непал	4
Объединённые Арабские Эмираты	1
Оман	4
Пакистан	6
Государство Палестина	3
Россия	28/29 <sup>[1]</sup> (из них 11 в Азии)
Саудовская Аравия	4
Сингапур	1
Сирия	6
Таджикистан	2
Таиланд	5
Туркмения	3
Турция	17 (из них 15 в Азии)
Узбекистан	5
Филиппины	6
Шри-Ланка	8
Япония	21



## Объекты ЮНЕСКО в Азербайджане

- Старая крепость в Баку с Дворцом ширваншахов и Девичьей Бат
- Гобустан — государственный историко-этнографический и художественный заповедник

## Объекты ЮНЕСКО в Армении

- Монастыри Ахпат и Санаин, Область Лори
- **Монастырь Гегард и верховья реки Азат, Область Котайк**
- Кафедральный собор и церкви Эчмиадзина и археологический памятник Звартноц

## Объекты ЮНЕСКО в Афганистане

- **Минарет и археологические объекты в Джаме (Джаме) (провинция Гор)**
- Культурный ландшафт и археологические находки в долине Бам (провинция Бамиан)

## Объекты ЮНЕСКО в Бангладеше

- Исторический город мечетей Багерхат
- **Руины буддийского монастыря в Пахарпуре**
- Мангровые заросли Сундарбан

## Объекты ЮНЕСКО во Вьетнаме

- **Комплекс памятников Хюэ**
- **Бухта Ха-Лонг (провинция Куангнинь)**
- Исторический город Хойан
- **Святыни Мишон (около Хойан)**
- **Национальный парк Фонгня-Кебанг**
- Императорская цитадель Тханг-Лонг, Ханой
- Цитадель династии Хо (провинция Тханьхоа)

## Объекты ЮНЕСКО в Израиле

- **Древняя крепость Масада, у города Арад**
- Старый город в Акре (Акко)
- Белый город в Тель-Авиве – архитектура «Современного движения»
- **Старый город в Иерусалиме и его крепостные стены**
- Библейские холмы – Мегиддо, Хацор, Беэр-Шева
- **«Дорога ладана» – города в пустыне Негев**
- Священные места бахаев в Хайфе и Западной Галилее
- Памятники антропогенеза у горы Кармель (Хайфа)
- Пещеры Мареши и Бейт Гуврина в Иудейской долине
- Хеврон/Эль-Халииль



## Объекты ЮНЕСКО в Индии

- **Форт в городе Агра**
- **Пещерные храмы в Аджанте**
- **Буддийские памятники в Санчи**
- Археологический парк Чампанер-Павагадх
- Вокзал Чхатрапати-Шиваджи, бывший Виктория-Терминус, Мумбаи
- Церкви и монастыри в Гоа
- **Пещерные храмы на острове Элефанта**
- **Пещерные храмы в Эллоре**
- **Древний город Фатехпур-Сикри, около Агры**
- **Великие храмы империи Чола**
- **Памятники Хампи**
- **Памятники Махабалипурама**
- **Памятники Паттадакала**
- **Мавзолей Хумаюна в Дели**
- **Национальный парк Казиранга**
- Национальный парк Кеоладео
- **Памятники Кхаджурахо**
- **Храмовый комплекс Махабодхи в Бодх-Гайя**
- Убежище дикой фауны Манас
- Национальные парки Нанда-Деви и «Долина цветов»
- Горные железные дороги Индии
- **Башня Кутб-Минар и окружающие ее археологические памятники, Дели**
- Скальные жилища Бхимбетка
- **Храм Солнца в Конараке**
- Национальный парк Сундарбан
- **Мавзолей Тадж-Махал, город Агра**
- **Красный форт, Дели**
- Джантар-Мантар
- Западные Гаты
- **Форты Раджастхана (Читторгарх, Амбер, Кумбалгарх, Гаргон, Рантхамбор, Джайсалмер)**
- **Колодец Рани-ки-Вав**
- Горный массив Канченджанга
- **Руины монастыря Наланда**

## Объекты ЮНЕСКО в Индонезии

- **Храмовый комплекс Боробудур**, штат Центральная Ява
- **Национальный парк Комодо**
- **Храмовый комплекс Прамбанан**, Центральная Ява
- Национальный парк Уджунг-Кулон и вулкан Кракатау
- Стоянка древнего человека в Сангриане, штат Ачех, север острова Симёлуэ
- **Национальный парк Лоренц**, штат Ириан-Джая, остров Новая Гвинея
- Девственные влажно-тропические леса Суматры
- Субак — система ирригации провинции Бали

## Объекты ЮНЕСКО в Иордании

- **Древний город Петра**
- Древняя резиденция халифов Кусейр-Амра
- Археологические находки в Ум-эр-Расас (Кастрон-Мефья)
- Природоохранная территория Вади Рам

## Объекты ЮНЕСКО в Ираке

- **Древний город Хатра** — уничтожен в марте 2015 года
- Древний город Ашшур (Калат-Шергат)
- **Археологическая зона Самарра**
- Ахвар Южного Ирака
- Цитадель Эрбиль

## Объекты ЮНЕСКО в Иране

- **Площадь Мейдан-Имам в городе Исфахан**
- **Древний город Персеполь**
- **Древний город Чога-Занбиль**
- Древний город Техте-Солейман
- **Город Бам и его культурные ландшафты**
- Древний город Пасаргады, около города Шираз
- Мавзолей Солтание (провинция Зинджан)
- Археологический объект Бисотун
- Ансамбли армянских монастырей Ирана
- Гидравлическая система Шуштара
- Гробница Сефи ад-Дина в Ардебиле
- Тебризский базар
- Персидские сады
- Башня в Гомбеде-Кавус
- **Мечеть Джами в городе Исфахан**
- Дворец Голестан
- Пустыня Деште-Лут
- Персидские каналы
- Йезд

## Объекты ЮНЕСКО в Йемене

- **Старый укрепленный город Шибам**
- Старый город в Сане
- Исторический город Забид
- **Архипелаг Сокотра**

## Объекты ЮНЕСКО в Казахстане

- Сарыарка — Степи и озёра Северного Казахстана
- Мавзолей Ходжи Ахмеда Яссави (город Туркестан)
- Петроглифы археологического ландшафта Тамгалы
- Западный Тянь-Шань

## Объекты ЮНЕСКО в Камбодже

- **Археологический район Ангкор**
- Храм Преахвихеа
- Самбор-Прей-Кук

## Объекты ЮНЕСКО в Катаре

- Археологический памятник Аль-Зубара

## Объекты ЮНЕСКО в Киргизии

- Гора Сулайман-Тоо
- Западный Тянь-Шань

## Объекты ЮНЕСКО в Лаосе

- **Город Луангпрабанг**
- Культурный ландшафт Тямпасак с храмовым комплексом Ват-Фу и окружающими древними поселениями

## Объекты ЮНЕСКО в Ливане

- Древний город Анджар
- **Древний город Баальбек**
- Древний город Библ (Джубейль)
- Древний город Тир (Сур)
- Священная Долина (Уади-Кадиша) и Божественная Кедровая Роща (Хорш-Арз-эль-Раб)

## Объекты ЮНЕСКО в Малайзии

- Национальный парк Гунунг-Мулу (штат Саравак, остров Борнео)
- Национальный парк Кинабалу (штат Сабах, остров Борнео)
- Старые города Мелака и Джорджтаун
- Археологическое наследие долины Ленггонг

## Объекты ЮНЕСКО в Монголии

- **Убсунурская котловина**
- Культурный ландшафт долины реки Орхон
- Комплексы петроглифов Монгольского Алтая
- Ландшафты Даурии

## Объекты ЮНЕСКО в Китае

- **Дворцы императоров династий Мин и Цин в Пекине и Шэньяне**
- **Гробница первого императора династии Цинь**
- **Пещеры Могао**
- **Гора Тайшань**
- Стоянка «пекинского человека» в Чжоукоудяне
- **Великая Китайская Стена**
- Гора Хуаншань
- **Пейзажная достопримечательная зона Хуанлун**
- Пейзажная достопримечательная зона Цзючжайгоу
- **Пейзажная достопримечательная зона Улиньюань**
- **Комплекс древних строений в горах Уданшань**
- **Исторический ансамбль дворца Потала в городе Лхаса**
- Горная императорская резиденция и окружающие ее храмы в Чэндэ
- **Храм и гробница Конфуция и имение семьи Кун в городе Цюйфу**
- Национальный парк Лушань
- **Гора Эмэйшань и статуя «Большой Будда» в Лэшани**
- **Исторический город Пинъяо**
- **Классические сады в городе Сучжоу**
- Старый город Лицзян
- **Летний дворец и императорский парк в Пекине**
- **Храм Неба: императорский жертвенный алтарь в Пекине**
- Наскальные рельефы в Дацзу
- Горы Уишань
- Старинные деревни Сиди и Хунцунь на юге провинции Аньхой
- **Гробницы императоров династий Мин и Цин**
- **Пещерные храмы Лунмэнь**
- Гора Цинчэншань и древняя оросительная система Дуцзяньян
- **Пещерные храмы Юньган**
- Национальный парк Три параллельные реки, провинция Юньнань
- Столичные города и гробницы древнего царства Когурё
- Исторический центр города Макао (Аомынь)
- Древний город Иньсуй
- Резерваты гигантской панды в провинции Сычуань
- **Дяолоу и деревни Кайпина, провинция Гуандун**
- **Карстовые отложения Южного Китая, провинция Юньнань**
- **Глинобитные дома Тулоу в провинции Фуцзянь**
- Национальный парк горы Саньциншань, провинция Цзянси
- Гора Утайшань
- Исторические памятники Дэнфын у подножия горы Суншань
- **Данься**
- Культурный пейзаж озера Сиху в Ханчжоу
- Шанду
- Маотяньшаньские сланцы
- Синцзяньский Тянь-Шань
- **Культурный пейзаж рисовых террас** в Хунхэ-Хани-Ийском автономном округе
- Лесной район Шэньнунцзя
- Наскальная живопись в горах Хуа
- Равнина Кукушили
- Остров Кулангсу

## Объекты ЮНЕСКО в Непале

- **Долина Катманду**
- **Национальный парк Сагарматха** (район **горы Эверест**)
- Национальный парк Ройал-Читаван
- **Лумбини, место рождения Будды**

## Объекты ЮНЕСКО в Объединенных Арабских Эмиратах

- Культурные памятники Аль-Айна

## Объекты ЮНЕСКО в Омане

- **Крепость Бахла**
- Археологические памятники Бат, Эль-Хутм и Эль-Айн
- Древний торговый путь «Тропа ладана»
- Оманские ирригационные системы «афладж»

## Объекты ЮНЕСКО в Пакистане

- **Археологические памятники Мохенджо-Даро**
- Руины буддийского монастыря Тахти-Бахи и города Шахри-Бахлол
- Древний город Таксила
- **Форт и сады Шалимар в городе Лахор**
- Исторические памятники в городе Татта
- Форт Рохтас

## Объекты ЮНЕСКО в Палестине

- **Место рождения Иисуса Христа: Церковь Рождества и паломнический путь, Вифлеем**
- Хеврон/Эль-Халииль

## Объекты ЮНЕСКО в Саудовской Аравии

- Район Эт-Турайф в городе Эд-Дирья
- **Археологические объекты Мадаин-Салих**

## Объекты ЮНЕСКО в Северной Корее

- Комплекс гробниц Когурё
- Исторические памятники Кэсона

## Объекты ЮНЕСКО в Сирии

- Старый город в Дамаске
- **Старый город в Босре**
- **Археологические памятники Пальмиры**
- Старый город в Халебе
- Замки Крак-де-Шевалье и Кальбат-Салах-ад-Дин
- Забытые Города Северной Сирии

## Объекты ЮНЕСКО в Таджикистане

- Саразм
- Таджикский национальный парк (Памирские горы)

## Объекты ЮНЕСКО в Таиланде

- **Исторический город Аютайя** и соседние исторические города
- Исторический город Сукотаи и соседние исторические города
- Резерваты дикой природы Тхунгъяй и Хуайкхакхэнг
- Археологический памятник Банчианг
- Лесной комплекс Донгфайен-Кхауяй

## Объекты ЮНЕСКО в Туркмении

- Государственный историко-культурный парк Древний Мерв
- Древний город Куны-Ургенч
- Парфийская крепость Старая Ниса

## Объекты ЮНЕСКО в Турции

- **Национальный парк Гёреме и пещерные постройки Каппадокии**
- Большая мечеть и больница в городе Дивриги
- **Исторические районы Стамбула**
- **Древний город Хаттусас**
- **Археологические находки на горе Немрут-Даг**
- Древний город Иерополис и источники Памуккале
- Древний город Ксанф и храм Летоон
- Город Сафранболу
- **Археологические памятники Трои**
- Мечеть Селимие, Эдирне
- Памятник неолита Чатал-Хююк
- Руины города-крепости Ани
- Древний город Афродисия

## Объекты ЮНЕСКО в Узбекистане

- Ичан-Кала (Внутренняя крепость), город Хива
- Исторический центр города Бухара
- Исторический центр города Шахрисабз
- Самарканд – перекресток культур
- Западный Тянь-Шань

## Объекты ЮНЕСКО на Филиппинах

- Церкви Филиппин в стиле барокко
- **Морской парк на рифах Туббатаха**
- **Рисовые террасы в Филиппинских Кордильерах**
- Исторический город Виган
- **Подземная река Пуэрто-Принсеса**

## Объекты ЮНЕСКО на Шри-Ланке

- **Древний город Полоннарува**
- **Древний город Сигирия**
- **Священный город Анурадхапура**
- Старая часть и укрепления города Галле
- **Священный город Канди**
- Лесной резерват Синхараджа
- **«Золотой храм» Дамбулла**
- Нагорья Центральной Шри-Ланки

## Объекты ЮНЕСКО в Южной Корее

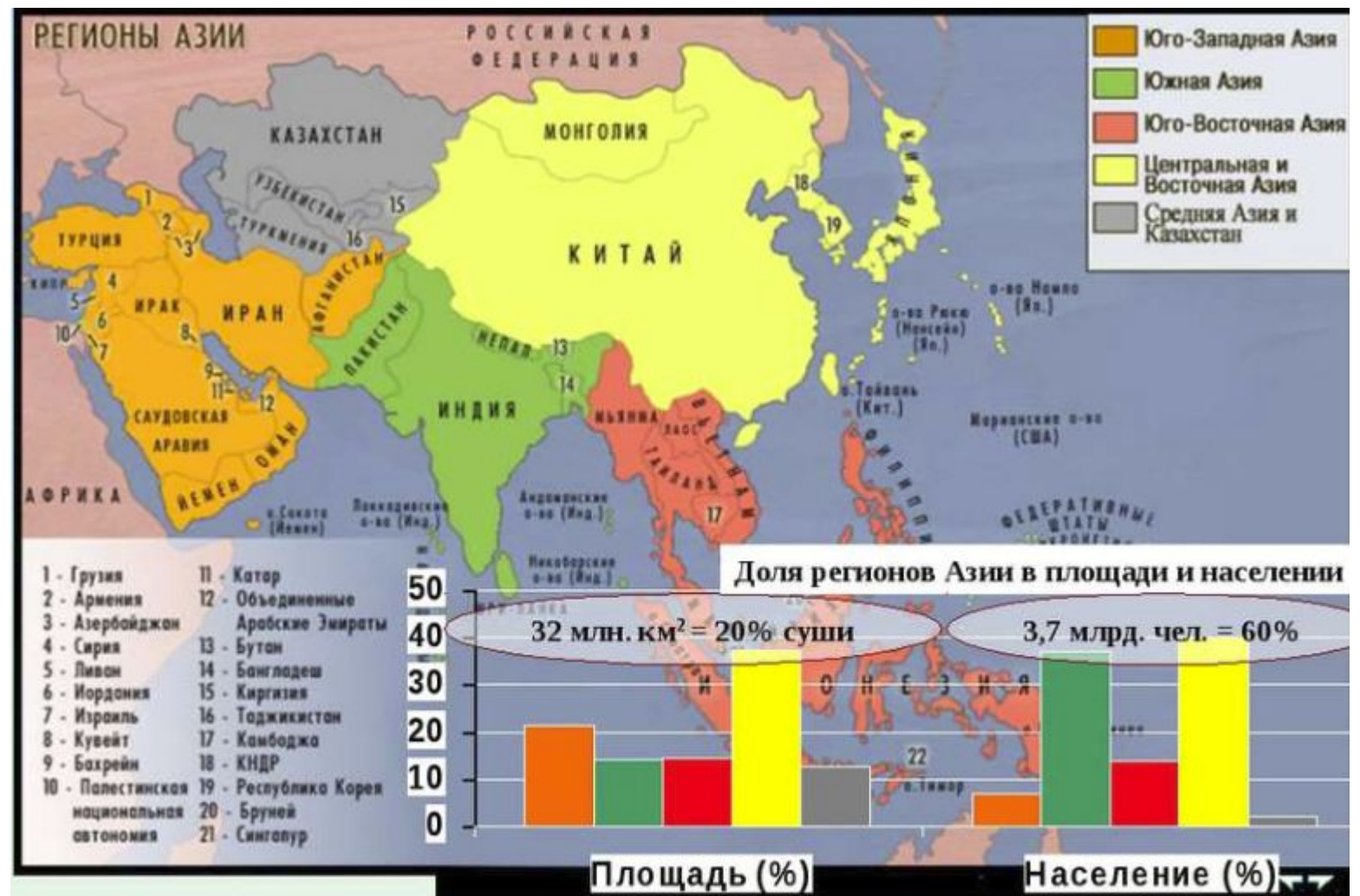
- Монастырь Хэинса, Чангён-Пханджон – хранилище деревянных табличек «Трипитака Кореана»
- Храм Чонмё, Сеул
- Пещерный храм Соккурам и храмовый комплекс Пульгукса
- Дворцовый комплекс Чхандоккун, Сеул
- Крепость Хвасон (город Сувон)
- Мегалитические захоронения – дольмены около городов Кочхан и Хвасун и на острове Канхва
- Исторические территории Кёнджу
- Вулканический остров Чеджудо
- Королевские захоронения династии Чосон
- Старинные корейские деревни Хахве и Яндон

## Объекты ЮНЕСКО в Японии

- Буддийские памятники в местности Хорюдзи
- **Замок Химедзи**
- Горы Сираками
- Остров Якусима
- **Исторические памятники старой части Киото и в городах Удзи и Оцу**
- Исторические села Сиракава-го и Гокаяма
- **Мемориал Мира в Хиросиме (купол Генбаку)**
- **Синтоистское святилище Ицукусима**
- Памятники исторической части города Нара
- Святилища и храмы Никко
- Замки «гусуку» и связанные с ними памятники древнего царства на островах Рюкю
- Священные места и дороги паломников в горах Кии
- Полуостров Сиретоко (остров Хоккайдо)
- Серебряная шахта Ивами Гиндзан
- Хирайдзуми — сады, храмы и археологические памятники
- Бонинские острова
- **Гора Фудзи, священное место и источник художественного вдохновения**
- Окиносима

**Юго-Западная Азия** - включает государства Ближнего и Среднего Востока с древней историей и преимущественно мусульманской культурой. Ландшафты сформировались под влиянием средиземноморского климата. Многочисленны памятники античного времени. Интересна культура и быт кочевых племен, населяющих внутренние районы Аравийского п-ова. Выделяют 5 туристско-рекреационных макрорайона:

- 1) Турция (Анкара), Кипр (Никосия);
- 2) Палестина: Израиль и палестинские территории (Иерусалим);
- 3) Арабские страны: Саудовская Аравия (Эр-Рияд), Йемен (Сана), Оман (Маскат), ОАЭ (Абу-Даби), Катар (Доха), Бахрейн (Манама), Кувейт (Эль-Кувейт), Ливан (Бейрут), Иордания (Амман), Сирия (Дамаск), Ирак (Багдад);
- 4) Страны Среднего Востока: Иран (Тегеран), Афганистан (Кабул);
- 5) Страны Закавказья: Азербайджан (Баку), Армения (Ереван), Грузия (Тбилиси).

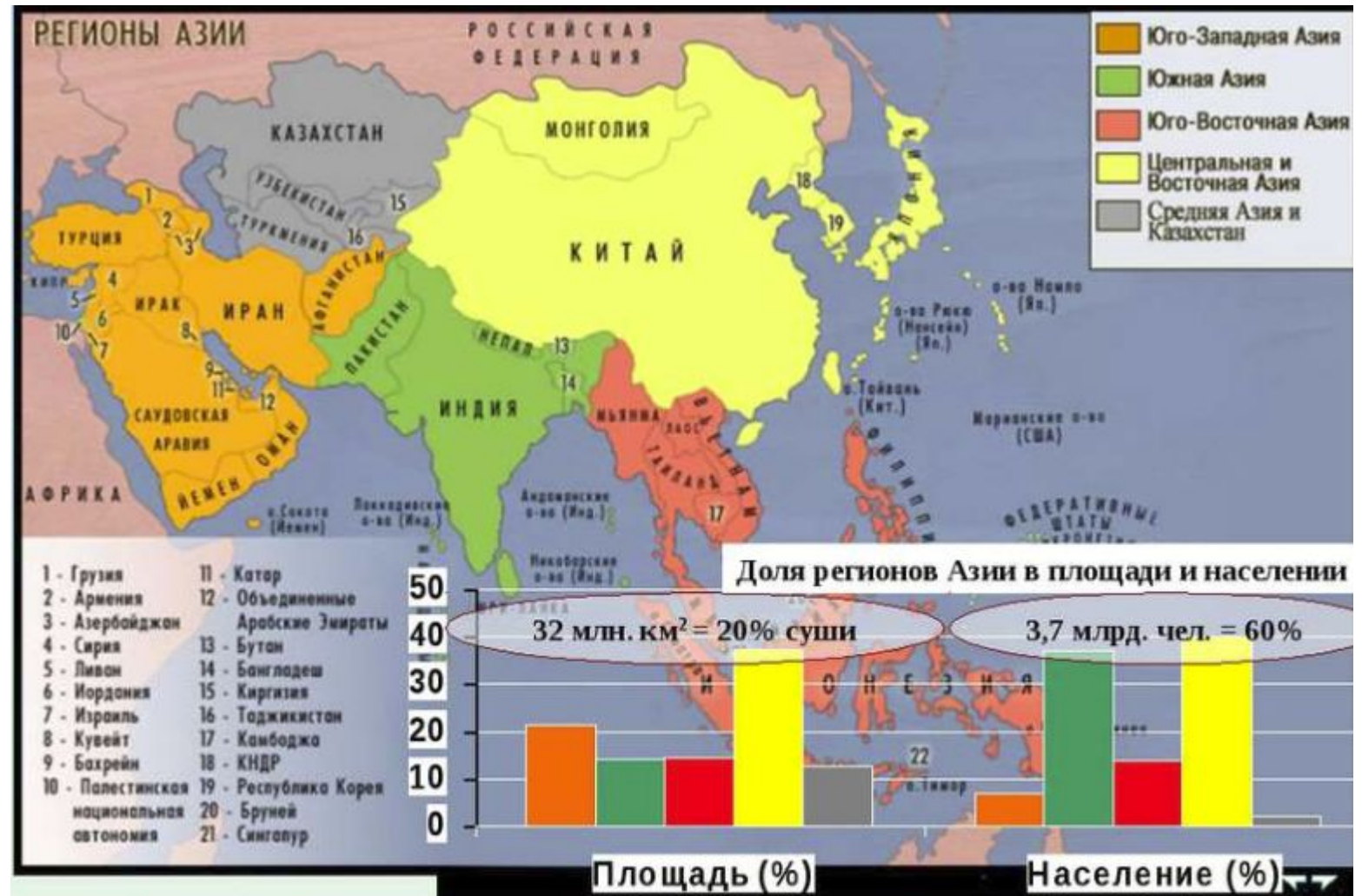


*Про отдыхающих в Турции. Немцы встают в пять утра, чтобы положить свои полотенца на ещё свободные лежаки, потом спокойно идут спать, отдыхать, гулять... Русские обычно встают в три часа дня, идут к лежакам и думают: — Какой же классный сервис в Турции — лежаки с немецкими полотенцами!*



**Южная Азия** - здесь турист встретит широкую гамму природных особенностей: от влажных тропических лесов до классически выраженной высотной поясности в Гималаях. Интерес представляют и культура, сформировавшаяся под влиянием индуизма, буддизма и ислама. Выделяют следующие туристско-рекреационные макрорайоны:

- 1) *Пакистан (Исламабад),*
- 2) *Индостан: Индия (Дели) вне Гималаев, Бангладеш (Дакка);*
- 3) *Гималайский: Непал (Катманду), Бутан (Тхимпху), северные штаты Индии: Джамму и Кашмир, Химчал-Прадеш, Сикким, Аруначал-Прадеш;*
- 4) *Шри-Ланка (Коломбо);*



*Индус на приеме у окулиста. Окулист показывает указкой на таблицу с буквами: "БКРДЖ ЧТПХ", и спрашивает индуса:*

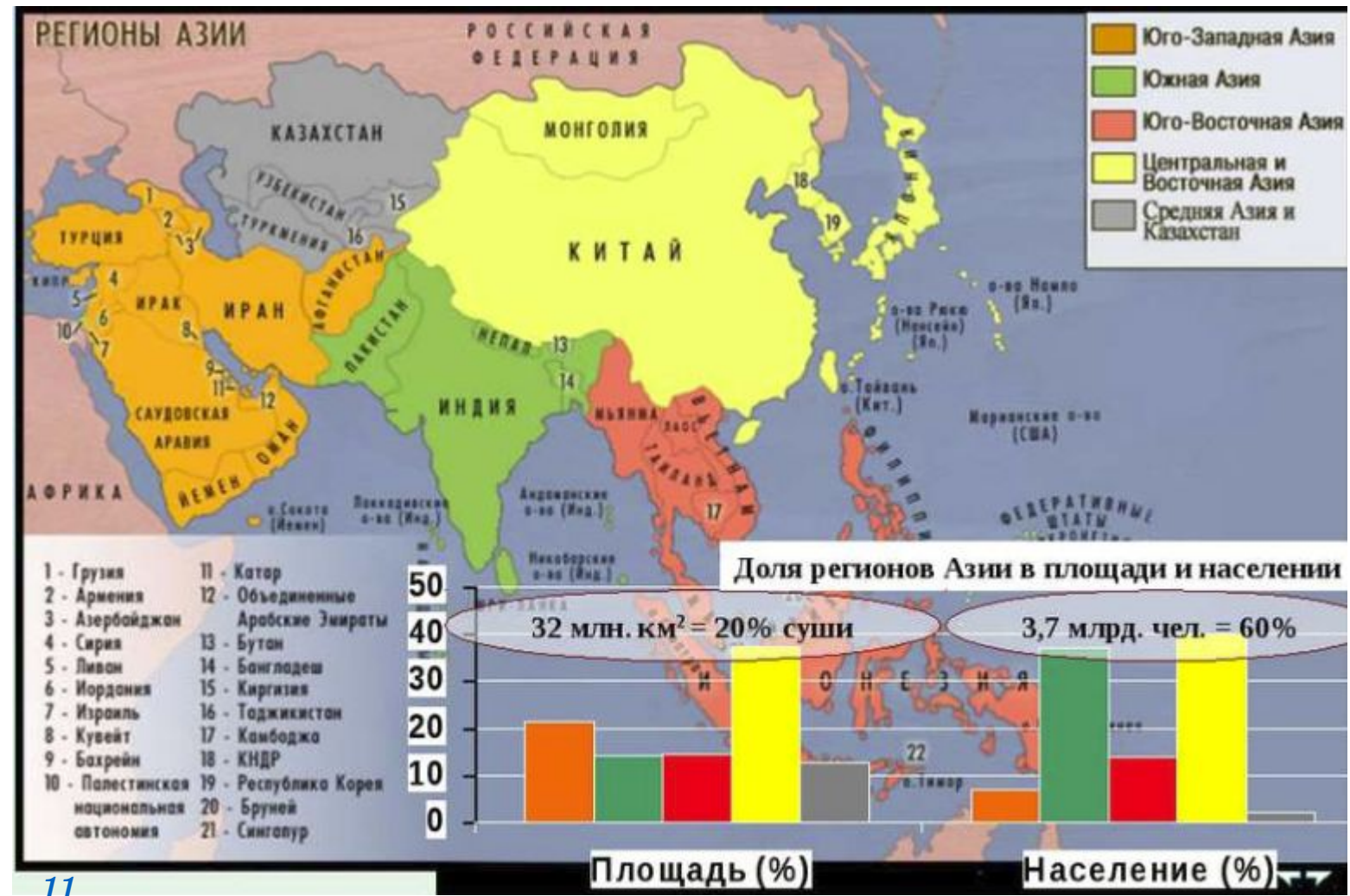
*- Что здесь написано?*

*- Как что? Да это же фамилия моего зятя!*

**Юго-Восточная Азия** - бурному развитию туризма в этой зоне в немалой степени способствуют:

1. Разнообразие флоры и фауны во многом экзотичной;
2. Культура, на которую оказали влияние древнейшие религии Востока;
3. Транзитное положение из Евразии в Австралию;
4. Протяженность береговой линии с уникальными культурно-познавательными объектами. Эту зону условно подразделяют на два макрорайона:

- 1) *Континентальный: Мьянма (Янгон), Таиланд (Бангкок), Малайзия (Куала-Лумпур), Сингапур (Сингапур), Лаос (Вьентьян), Вьетнам (Ханой), Камбоджа (Пномпень),*
- 2) *Островной: Филиппины (Манила), Индонезия (Джакарта), Бруней (Бендар-Сери-Бегаван), Восточный Тимор (Дили).*

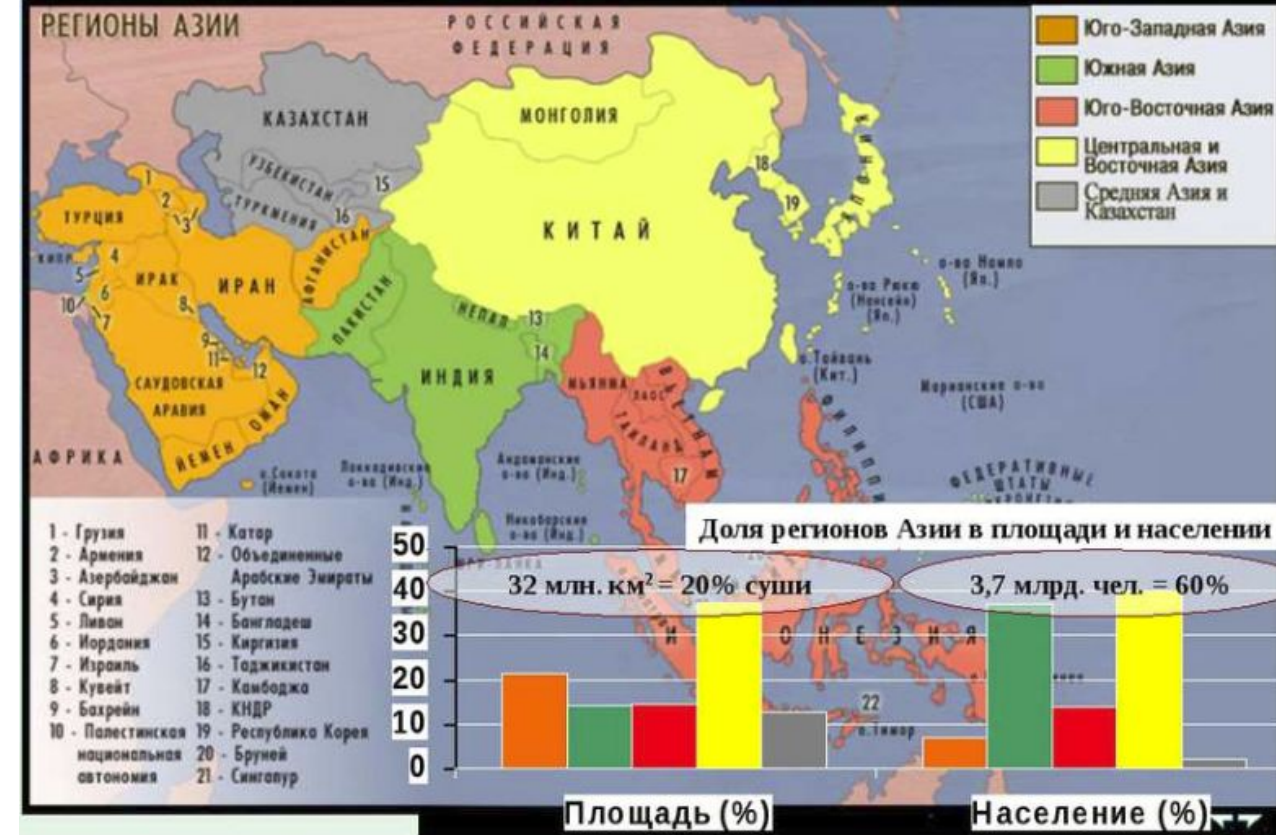


*Американского ветерана Джо агитируют поехать во Вьетнам. - Вьетнам - это где? На востоке? Не поеду! В Корее засунулся к одним, хотел воды спросить, так они мне голыми пятками весь танк изогнули...*



**Центральная Азия** – наиболее интересная зона с точки зрения природной и этно-конфессиональной экзотики. Сухие и опустыненные высокогорные плато, сохранившаяся флора и фауна, памятники древних кочевых культур, а также действующие ламаистские и буддийские храмы, все это делает Центральную Азию чрезвычайно привлекательной в глазах зарубежных путешественников. Зона подразделяется на:

- 1) *Западный Китай: Синьцзян-Уйгурский автономный район, Нинся-Хуэйский автономный район провинции Ганьсу, Цинхай, Шэньси;*
- 2) *Тибетский Автономный район (Лхаса),*
- 3) *Монголию (Улан-Батор),*
- 4) *Средняя Азия: Казахстан (Астана), Киргизия (Бишкек), Таджикистан (Душанбе), Туркмения (Ашгабат), Узбекистан (Ташкент)*



*Встречаются китаец и казах. Китаец: — А сколько у вас народу—то? Казах: — Ну, казахов миллионов семь, а всего в Казахстане — четырнадцать. Китаец: — Надо же, вы, наверное, все друг друга в лицо знаете!*

**Задание 2. Ответьте письменно на 4 любых вопроса из приведённых ниже**

1. Какие группы стран по уровню экономического развития можно выделить в Азии?
2. Каковы главные особенности тектоники и рельефа этой территории?
3. В каких климатических поясах располагаются страны Восточной Азии, Юго-Восточной Азии?
4. В чем заключаются главные особенности муссонного климата?
5. В какой природной зоне в основном расположены страны Юго-Восточной Азии?
6. Охарактеризовать особенности растительности и животного мира влажных экваториальных лесов.
7. Привести главные интегрирующие факторы для стран Ближнего Востока: природные, культурные (языковые, этнические, религиозные), исторические и др.
8. Рассказать о туристских маршрутах в Тибете, Непале, Бутане. Какова их познавательная и духовная ценность?
9. Особенности территориальной организации туризма в Японии?
10. Рассказать об особенностях развития туризма в странах Средней Азии Казахстан, Киргизия, Таджикистан, Туркмения, Узбекистан.

# ГЕОГРАФИЧЕСКОЕ ПОЛОЖЕНИЕ ЗАРУБЕЖНОЙ АЗИИ



Территория зарубежной Азии протягивается с севера на юг почти на 7 тыс. км, а с запада на восток более чем на 10 тыс. км.

Большинство стран Азии относятся к крупным, Китай и Индия - к гигантам, но есть и микрогосударства - Сингапур, Бахрейн, Катар.

**В ЭГП региона можно выделить три особенности:**

1. Соседское положение стран (объединяет регион)

2. Приморское положение большинства стран (обеспечивает выход к морям 3-х океанов)

3. Глубинное положение некоторых стран (затрудняет связи с другими странами)



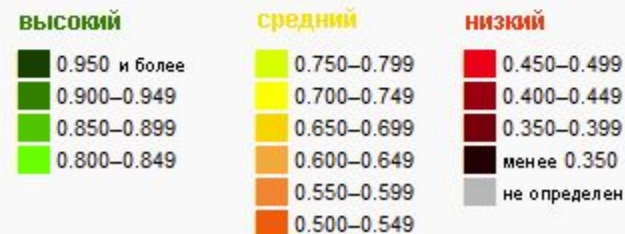
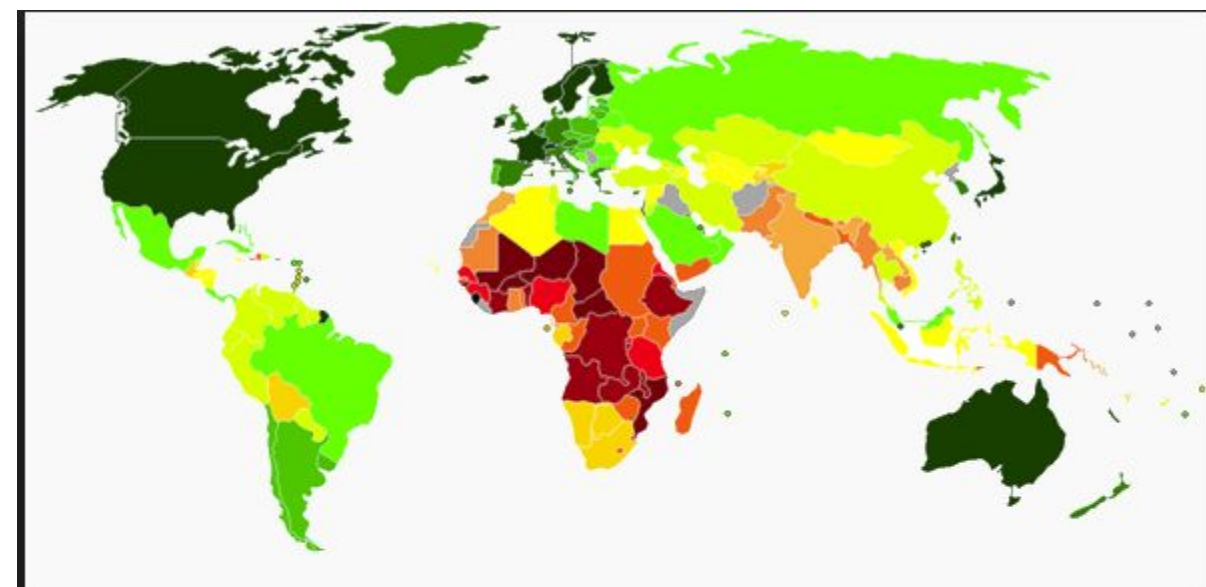
## НЕОДНОРОДНОСТЬ СТРАН АЗИИ

Страны Азии очень разные. Они различаются размерами территории и природными богатствами, уровнем развития, политическим устройством и т.д. Это огромный Китай и Индия, и крошечная Мальдивская республика. Это Кувейт в недрах которого таятся миллиарды тонн нефти и где на одного жите-

ля ежегодный национальный доход составляет более 25000 \$, и беднейшие страны с доходами менее 200 \$ (Афганистан, Бутан). Это полуфеодальные монархии (Непал), буржуазные и социалистические республики и т.д.

Особенно резко различия проявились после II мировой войны. Беспрецедентный рывок в развитии производительных сил осуществила Япония, обогнав десятки государств. Заметных успехов добились Малайзия, Сингапур, Южная Корея.

# Индекс развития человеческого потенциала





# Неоднородность стран Азии




Неоднородность стран и колониальное прошлое вызывает обострение территориальных, политических и межнациональных проблем в регионе.

Территориальные споры:  
Индия - Пакистан  
Иран - Ирак  
Индия - Китай  
Япония - Россия  
Греция - Турция

Корея разделена демаркационной линией на КНДР и Республику Корею.

В 1948 году в Северной Корее к власти пришла коммунистическая партия. Пять лет борьбы привели к тому, что в 1953 году Корейский полуостров был разделен на две страны.

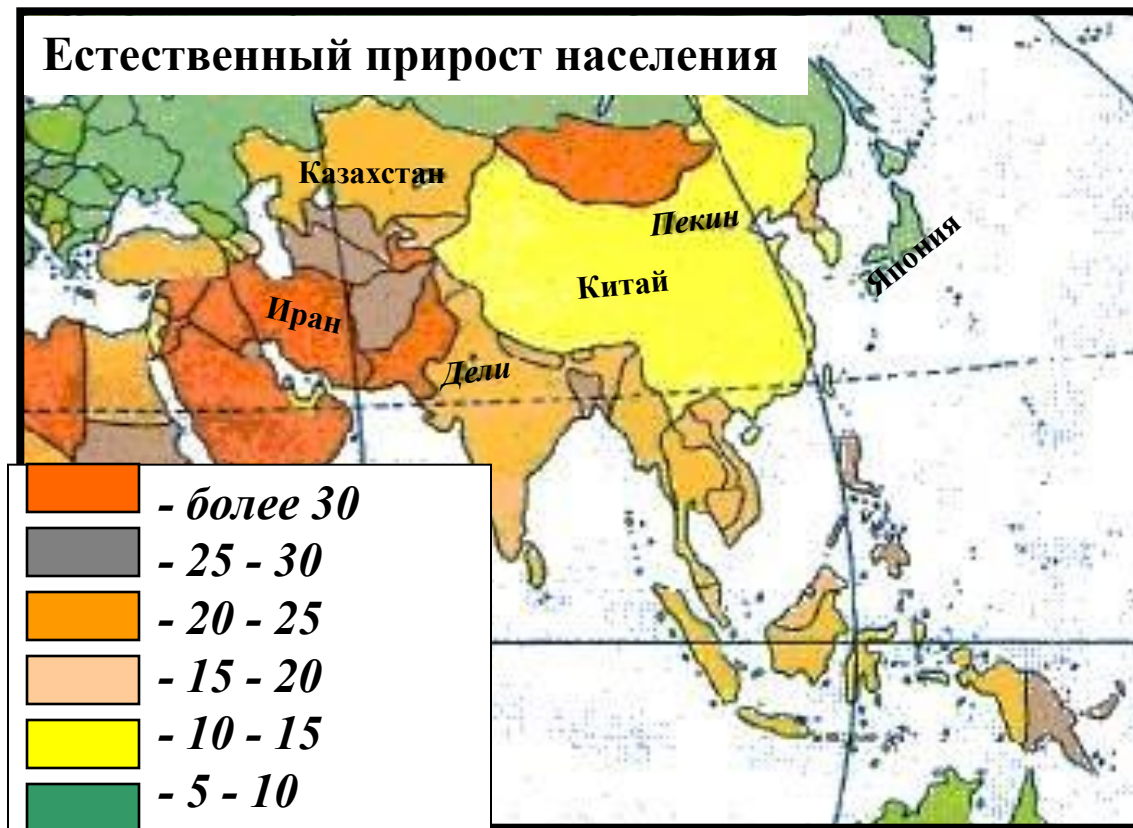


Отношения между Израилем и Палестинской автономией еще далеки до полного урегулирования.

- \* ЭРС - экономически развитые страны
- \* НИС - новые индустриальные страны
- \* РС - развивающиеся страны

# НАСЕЛЕНИЕ АЗИИ

Воспроизводство населения Азии характеризуется высоким естественным приростом (см. карту атласа «Естественный прирост населения»), в большинстве стран он составляет более 20 чел/год на 1000 жителей. В странах Восточной и Центральной Азии демографическая политика уже привела к значительному снижению рождаемости и естественного прироста населения.



**Вывод:**

Для воспроизводства населения зарубежной Азии характерны:

- быстрые темпы;
- средняя продолжительность жизни - 64 года

**ПВС\***

\* - поло-возрастная структура

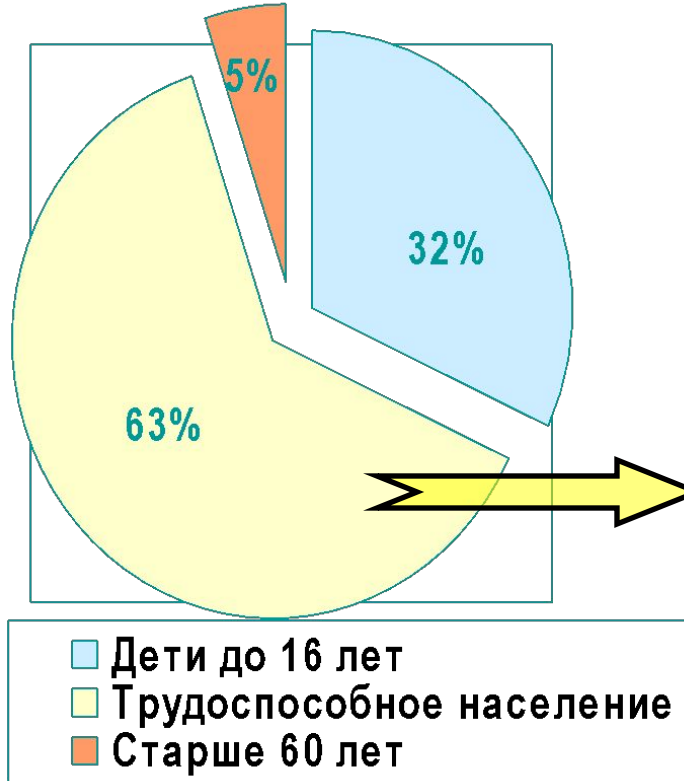
**Внутри этого круга живёт людей  
больше, чем вне его:**



ГЕО-карта. Страны, в которых население меньше, чем у китайского города Шанхай.



# ПОЛОВОЗРАСТНАЯ СТРУКТУРА НАСЕЛЕНИЯ АЗИИ



Высокая доля ЭАН\* вызвало в регионе трудовую миграцию. Центром притяжения трудовых мигрантов стали страны Юго-Западной Азии. Например в ОАЭ, Кувейте 80 - 90% всех занятых составляют мигранты.

Основные сферы деятельности мигрантов:

- нефтяная промышленность;
- транспорт;
- сфера услуг;
- строительство.

## ТРУДОВАЯ МИГРАЦИЯ



\* - экономически активное население

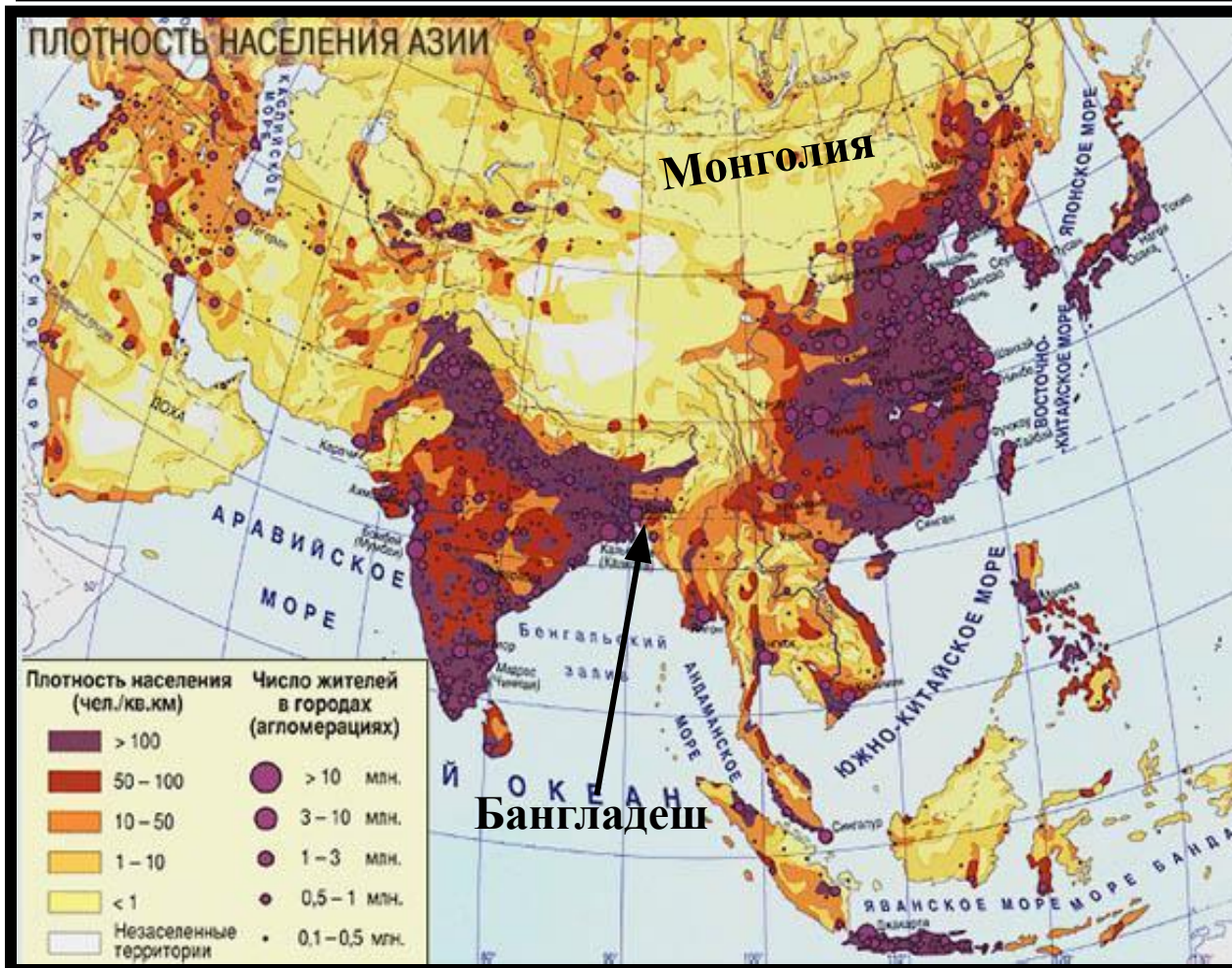
# Мужской регион



Зарубежная Азия – самый «мужской регион» мира, в котором сильный пол заметно преобладает. Вековые традиции и связанное с ними неравноправное положение женщины в Китае и Индии обусловили численное превосходство мужчин. Особенно резкое преобладание мужчин характерно для нефтедобывающих стран Юго-Западной Азии, что явилось результатом массовой трудовой иммиграции (в Катаре мужчины составляют  $\frac{2}{3}$  населения).

# РАЗМЕЩЕНИЕ НАСЕЛЕНИЯ

Размещение населения отличается большой неравномерностью, плотность населения варьирует от страны к стране: в Бангладеш она составляет 950 чел/км<sup>2</sup>, в то время как в Монголии 1,5 чел/км<sup>2</sup>.



max

min

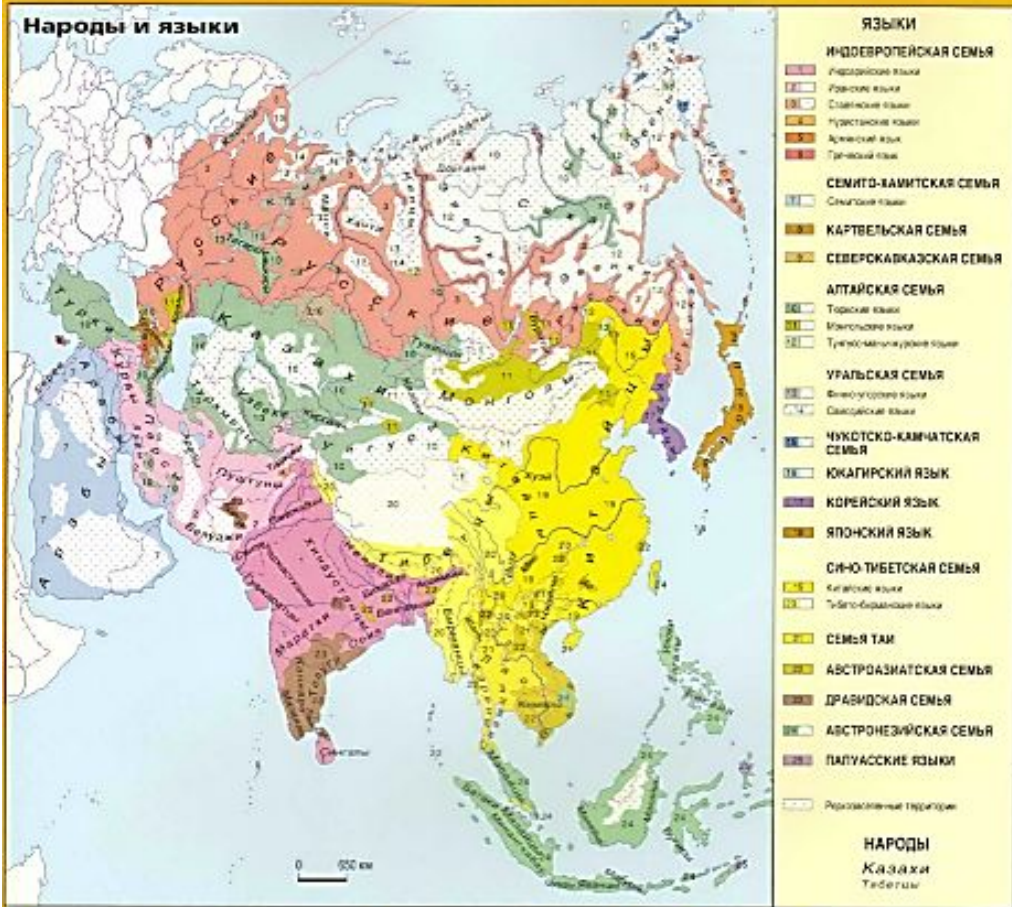
Приморские равнины, долины и дельты рек

Пустыни, полупустыни, высокогорья, троп. леса

Проанализируйте карту. Какой субрегион Азии имеет наибольшую плотность населения, а какой наименьшую?

## ЧИСЛЕННОСТЬ

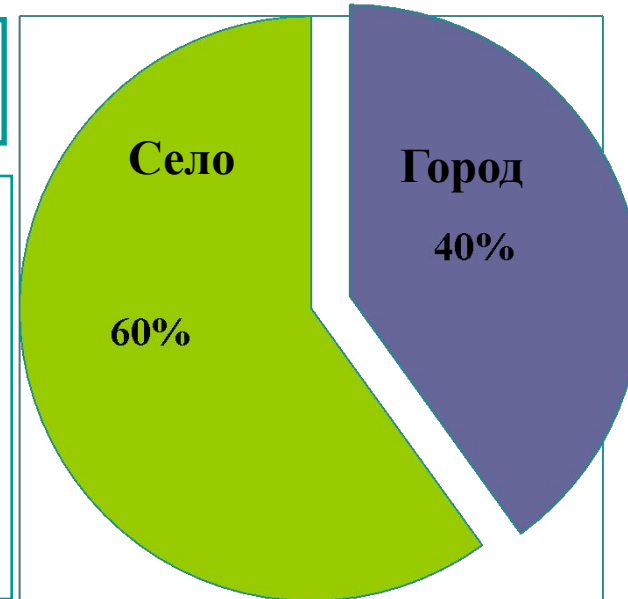
1. Китай - 1,3 млрд. чел.
2. Индия - 1 млрд. чел.
3. Индонезия - 200 млн.
4. Бангладеш - 150 млн.
5. Пакистан - 140 млн.
6. Япония - 125 млн.





# РАЗМЕЩЕНИЕ НАСЕЛЕНИЯ

Главное воздействие на размещение населения оказывает процесс урбанизации, доля городского населения растет быстрыми темпами в регионе происходит «городской бум», Китай и Индия занимают соответственно 1 и 2 места в мире по численности горожан, однако, как показывает диаграмма большая доля населения проживает в сельской местности.



## УРОВНИ УРБАНИЗАЦИИ

Япония - 80%  
Китай - 35%  
Индия - 30%


1 и 2 место по числу горожан

## АГЛОМЕРАЦИИ

Токио - 18,5 млн. чел.  
Шанхай - 13,4 млн. чел.  
Калькутта - 12 млн. чел.  
Бомбей - 11 млн. чел.

Высокие темпы роста численности городского населения приводят к возникновению трущобных районов, т.е. выражен процесс ложной урбанизации.

Для сельского расселения характерна деревенская форма. У монголов, афганцев и других народов, где сохраняется кочевой образ жизни, главным типом жилища служит юрта или шатер.



# ЭТНИЧЕСКИЙ СОСТАВ НАСЕЛЕНИЯ АЗИИ

Этнический состав зарубежной Азии отличается большой мозаичностью!

1000 народов  
600 языков

БОЛЬШИНСТВО СТРАН МНОГОНАЦИОНАЛЬНЫ (ИНДИЯ И ИНДОНЕЗИЯ - БОЛЕЕ 150 НАРОДОВ, ФИЛИППИНЫ - 100, КИТАЙ - БОЛЕЕ 50, ВЬЕТНАМ, МЬЯНМА, ТАИЛАНД - БОЛЕЕ 30 НАРОДОВ.

АЗИЯ - РОДИНА ВСЕХ РЕЛИГИЙ МИРА



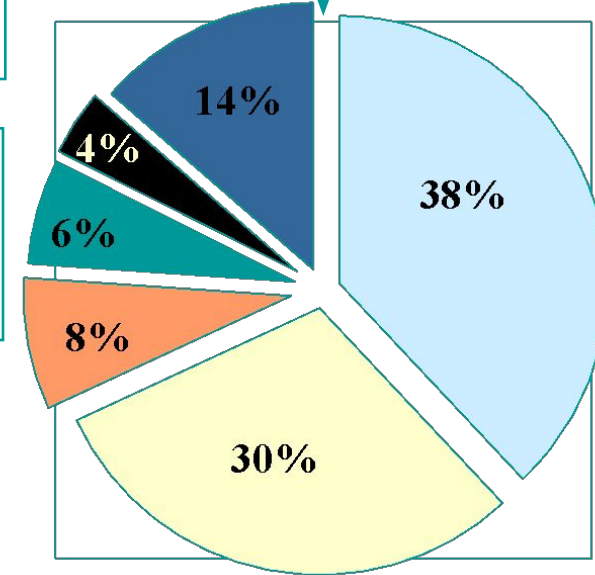
Буддизм



Индуизм



Ислам



- Китайско-тибетская семья
- Индоевропейская семья
- Австронезийская семья
- Дравидийская семья
- Японцы
- Прочие

Сложность этнического и религиозного состава ряда стран приводит к возникновению межэтнических и религиозных конфликтов, многие из которых протекают под лозунгами **сепаратизма** - политики, ставящей главной целью создание собственного национального государственного образования. (Например. Курды - народ, насчитывающий около 20 млн. человек. Исторически сложилось так, что они оказались в составе Турции, Ирана, Ирака и Сирии. Длительное время лидеры курдского национального движения добиваются создания независимого государства Курдистан, в том числе и вооруженным путем.

# Мировая деревня

Азию часто называют мировой деревней, так как именно здесь самая маленькая доля горожан. Большая часть сельских жителей сосредоточена в крупнейших странах – Китае, Индии, Индонезии. Один из азиатских парадоксов состоит в том, что на «деревенском фоне» там выросло большое количество крупных городов, в том числе и гигантов. Половина крупнейших городов мира расположена в Зарубежной Азии. Отличительная черта азиатских городов-гигантов – перенаселенность.

Абсолютный рекордсмен по степени заселенности – Сянган (Гонконг).



# ПРИРОДНЫЕ РЕСУРСЫ ЗАРУБЕЖНОЙ АЗИИ

Азиатский регион, обладает большими природными богатствами и отличается их разнообразием.

В пределах Китайской и Индийской платформ сосредоточены бассейны каменного угля, железной и марганцевой руд.

В пределах Альпийско-Гималайского и Тихоокеанского складчатых поясов преобладают руды цветных и редких металлов.

Мирового значения запасы железной и марганцевой руд залегают в недрах Индии, хромитов - Турции и Филиппин. От Мьянмы до Индонезии протянулся крупнейший в мире олово-вольфрамовый пояс.

Главное богатство региона, определяющее его роль в международном географическом разделении труда - это нефть.

В области Персидского залива расположена одна из крупнейших в мире нефтегазоносных провинций (Иран, Ирак, Саудовская Аравия, Кувейт, Бахрейн, ОАЭ, Катар. Крупные запасы нефти и газа имеются в Индонезии, Мьянме. Перспективные месторождения обнаружены в шельфовой зоне морей, омывающих полуостров Индостан и Малайский архипелаг.

## Основные сведения

**Площадь:** 43475 тыс. км<sup>2</sup> (включая острова)

**Площадь островов:** 2001 тыс. км<sup>2</sup>

**Средняя высота над уровнем моря:** 960 метров

**Наибольшая высота над уровнем моря:** 8 848 метров (г. Эверест)

**Наименьшая высота над уровнем моря:** -405 метров (уровень Мёртвого моря)

**Самая северная точка:** мыс Челюскин (77° 43' с. ш. 104° 18' в. д.)

**Самая южная точка:** мыс Пиай (1° 16' с. ш. 103° 30' в. д.)

**Самая западная точка:** мыс Баба (39° 29' с. ш. 26° 04' в. д.)

**Самая восточная точка:** мыс Дежнёва (66° 05' с. ш. 169° 40' з. д.)

**Города, расположенные рядом с географическим центром Азии:** Иркутск, Кызыл

- Протяженность Азии с севера на юг – 8 491 километр
- Протяженность Азии с запада на восток – 8 222 километра
- Протяженность Азии от западной точки до северной – 5 471 километр
- Протяженность Азии от западной точки до южной – 8 845 километров
- Протяженность Азии от восточной точки до северной – 2 898 километра
- Протяженность Азии от восточной точки до южной – 9 734 километра

# География Азии

Азия **омывается** Северным Ледовитым, Индийским и Тихим океанами, а также — на западе — внутриматериковыми морями Атлантического океана (Азовским, Чёрным, Мраморным, Эгейским, Средиземным).

Побережье Азии в целом расчленено относительно слабо, выделяются крупные полуострова — Малая Азия, Аравийский, Индостан, Корейский, Камчатка, Чукотка, Таймыр и др.

До  $\frac{3}{4}$  территории части света занимают горы и плоскогорья.

Азия богата разнообразными полезными ископаемыми (в особенности же — топливно-энергетическим сырьём).



## Рельеф Азии

В основании Азии лежат четыре огромных платформы — Аравийская, Индийская, Китайская и Сибирская.

До  $\frac{3}{4}$  территории части света занимают горы и плоскогорья.

Восточная Азия — район активного вулканизма.



 MyShared

## Основные черты орографии Азии.

Для Азии характерно преобладание гор и плоскогорий, которые занимают около 3/4 всей площади; наиболее высокие из них сосредоточены в Центральной и Средней Азии.

В Тибете, на Тянь-Шане и Памире плоскогорья поднимаются до 4—4,5 тыс. метров, а высота ряда хребтов Средней Азии превышает 7 тыс. метров;

другие горные цепи и массивы редко превышают по высоте 4 тыс. метров над уровнем моря.

Горы сгруппированы в два больших пояса.

Один начинается от Чукотки и тянется через Колымское нагорье, Джугджур и Становой хребет к горам Южной Сибири (Становое нагорье, Саяны, Алтай), к Тянь-Шаню и Гиссаро-Алаю. В юго-западной части этого пояса хребты расположены кулисами. Западными отрогами северной части этого пояса являются горные дуги Черского и Верхоянская. С запада к первому поясу примыкает Среднесибирское плоскогорье.

Второй пояс составляют Переднеазиатские нагорья (Малоазиатское, Армянское, Иранское), Памир, Каракорум, Тибет, Гималаи, затем он поворачивает на юг и юго-восток и через горы Ракхайн (Араканские) переходит на острова Малайского архипелага.

В районе Памира от него отходит к востоку ветвь горных хребтов в основном западно-восточного простирания: Куньлунь, Наньшань и Циньлин. Между этими поясами расположены высокие равнины и плоскогорья Центральной Азии; с востока Центральная Азия обрамлена Сино-Тибетскими горами, горами Тайханшань, Яньшань, Большой Хинган.

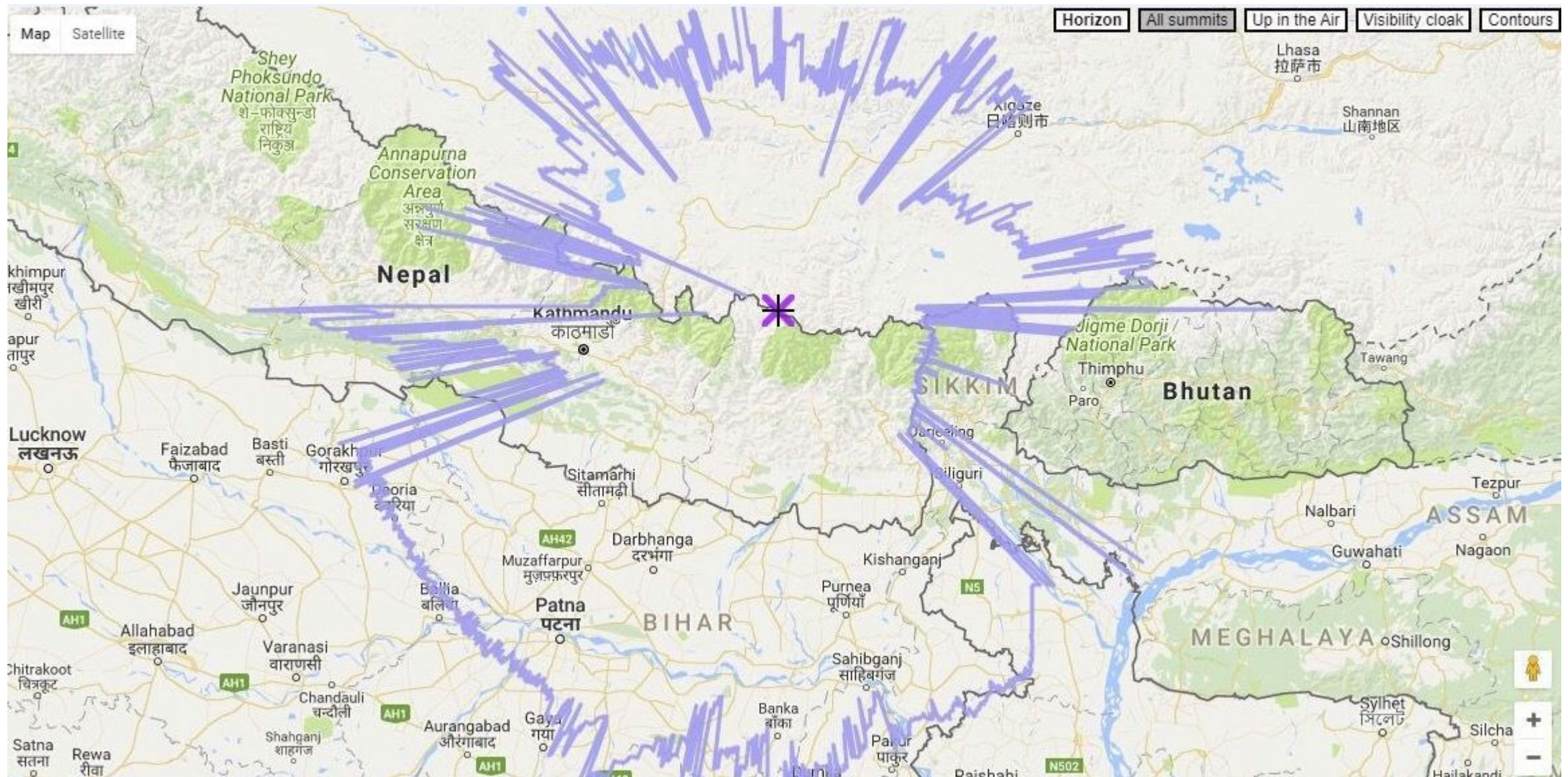
На восточной окраине материка возвышаются: на севере — Корякское нагорье и Срединный хребет Камчатки, в средней части — горы Сихотэ-Алинь и Маньчжуро-Корейские, на юге — Наньлин и Аннамские горы. Гирлянды островных дуг, обрамляющих краевые моря Тихого океана, также имеют преимущественно горный рельеф.

Индостанский и Аравийский полуострова заняты соответственно обширными плато Декан и Сирийско-Аравийским с их окраинными хребтами. В Средней Сибири особняком поднимаются горы Путорана и Бырранга.

Около 25% площади Азии занимают равнины. Особенно обширна внутриматериковая Западно-Сибирская равнина, сменяющаяся на юге Туранской низменностью. Остальные равнины расположены на приморских окраинах (Северо-Сибирская, Яно-Индигирская, Колымская, Великая Китайская) или в предгорных впадинах (Месопотамская, Индо-Гангская). Более приподняты межгорные равнины Центральной и Средней Азии (Кашгарская, Джунгарская, Гобийская, Цайдамская, Ферганская).



# Что видно с Эвереста



# Климат Азии

На территории Азии представлены почти все типы климата — от арктического на крайнем севере до экваториального на юго-востоке.

В Азии находится самое влажное место Земли — местечко Черрапунджа в Гималаях.

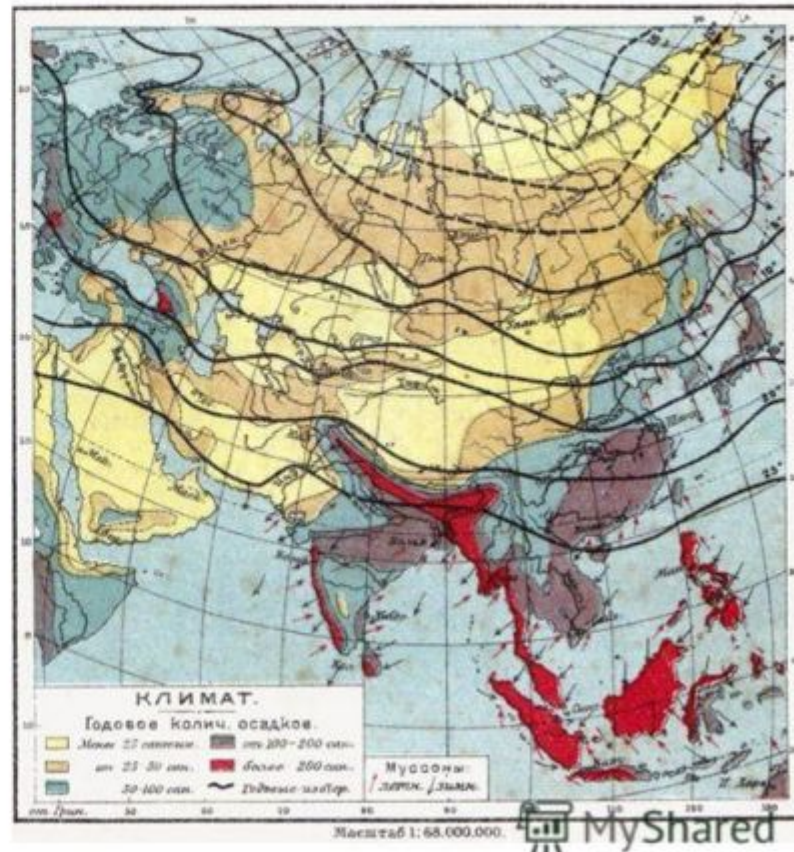
В Восточной, Южной и Юго-Восточной Азии климат муссонный.

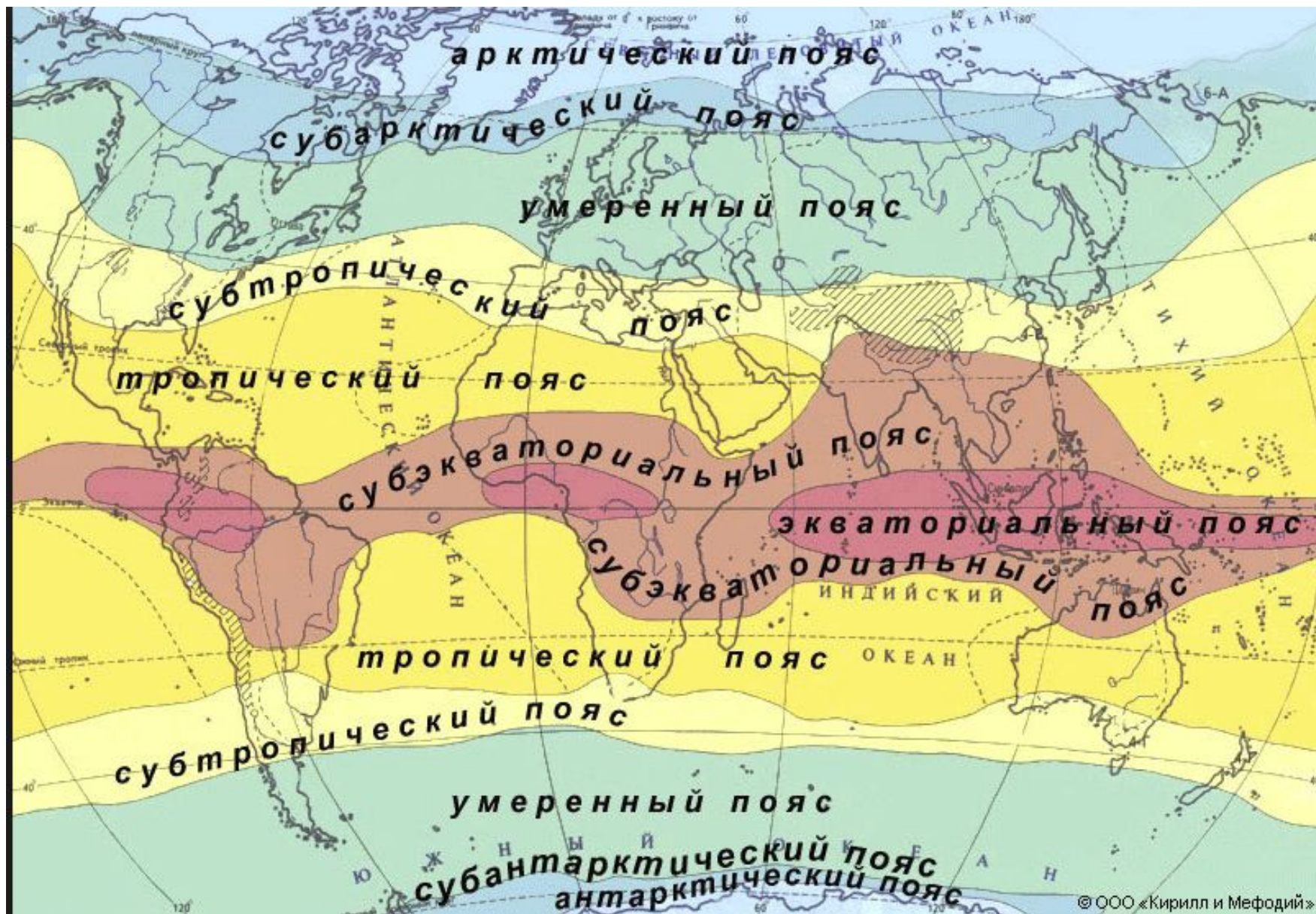
В Западной Сибири — континентальный.

В Восточной Сибири — резко континентальный.

На равнинах Центральной, Средней и Западной Азии — полупустынный и пустынный климат.

Юго-Запад Азии — тропический пустынный, самый жаркий в пределах Азии.





**ОСНОВНЫЕ КЛИМАТИЧЕСКИЕ ПОКАЗАТЕЛИ.**

Тип климата, пункт наблюдений	Высота станции над уровнем моря. (м)	Средние месячные температуры (°С) и средние месячные суммы осадков(мм)											
		Январь	Февр.	Март	Апрель	Май	Июнь	Июль	Август	Сент.	Окт.	Нояб.	Дек.
Субарктический. Дудинка	17	-30,2	-25,8	-23,1	-16,1	-6,5	3,9	12,7	10,3	2,4	-9,6	-22,1	-26
		6	6	5	8	12	32	38	48	47	9	9	6
Умеренный резко континентальный. Верхоянск	122	-50,1	-44,3	-30,2	-13,1	1,5	12,6	15,1	10,8	2,4	-14,6	-36,8	-46,5
		4	3	3	4	7	22	27	26	13	8	7	4
Умеренный муссонный. Хабаровск	61	-23,1	-17,4	-8,8	2,8	10,9	16,7	20,2	19,6	13,6	4,2	-8,3	-19,4
		5	5	7	24	65	98	129	125	49	34	15	8
Субтропический средиземноморский. Иерусалим	750	7,0	8,6	10,8	14,9	19,4	21,3	22,9	23,0	21,3	19,1	13,3	9,4
		165	127	104	40	6	0	0	0	1	10	59	146
Субтропический муссонный. Токио	6	3,0	3,9	6,7	12,5	16,6	20,3	24,0	25,4	21,8	16,0	10,4	5,2
		59	77	109	134	151	172	142	180	256	201	88	57
Тропический пустынный. Джидда	16	22,3	22,4	24,1	26,7	28,4	29,5	30,8	30,9	30,2	28,6	26,6	24,7
		24	0	0	0	0	0	0	0	0	0	41	15
Субэкваториальный. Бомбей	11	23,6	23,8	25,6	27,8	29,2	28,0	26,4	26,3	26,3	27,1	26,3	24,7
		3	1	0	1	14	522	624	379	278	45	12	1
Экваториальный. Сингапур	5	25,7	26,1	26,8	27,1	27,5	27,3	27,2	27,0	26,9	26,7	26,3	25,2
		215	155	166	174	182	169	172	217	181	208	254	263

\* Верхний ряд — температуры, нижний — осадки.

## **Крупнейшие реки Азии.**

**Янцзы** - самая полноводная и крупнейшая река Евразии протяженность реки 6 300 км, площадь бассейна 1 808,5 тыс. км<sup>2</sup>, расход воды 31 900 м<sup>3</sup>/с впадает в Восточно-Китайское море - Китай

**Хуанхэ** - , протяженность 5 464 км, площадь бассейна 752 тыс. км<sup>2</sup>, расход воды 2 571 м<sup>3</sup>/с впадает в Жёлтое море - Китай

**Обь.** Обь (с Иртышом), протяженность 5 410 км, площадь бассейна 2 990 тыс. км<sup>2</sup>, расход воды 12 492 м<sup>3</sup>/с впадает в залив Обская губа Карского моря - Китай, Казахстан, Россия

**Меконг** - протяженность 4 500 км, площадь бассейна 810 тыс. км<sup>2</sup>, расход воды 15 000 м<sup>3</sup>/с впадает в Южно-Китайское море - Китай, Лаос, Камбоджа и Вьетнам

**Амур.** Амур (с Аргунью), протяженность 4 440 км, площадь бассейна 1 855 тыс. км<sup>2</sup>, расход воды 12 800 м<sup>3</sup>/с впадает в Охотское море - Китай, Россия

**Лена** - , протяженность 4 400 км, площадь бассейна 2 490 тыс. км<sup>2</sup>, расход воды 16 350 м<sup>3</sup>/с впадает в Море Лаптевых - Россия

**Енисей.** Енисей (с Бол.Енисеем) 4 092 км, площадь бассейна 2 580 тыс. км<sup>2</sup>, расход воды 19 800 м<sup>3</sup>/с впадает в Карское море - Россия

**Салуин** - , протяженность 3 200 км, площадь бассейна 325 тыс. км<sup>2</sup>, впадает в залив на севере Андаманского моря в Индийском океане - Китай, Мьянма

**Инд** - протяженность 3 180 км, площадь бассейна 980 тыс. км<sup>2</sup>, расход воды 6 600 м<sup>3</sup>/с впадает в Аравийское море - Китай, Индия, Пакистан

**Евфрат.** Евфрат (с Муратом), протяженность 3 065 км, площадь бассейна 673 тыс. км<sup>2</sup>, расход воды 400 м<sup>3</sup>/с впадает в реку Шатт-эль-Араб и далее в Персидский залив - Турция, Сирия, Ирак

**Тигр** - протяженность 1 900 км, площадь бассейна 375 тыс. км<sup>2</sup>, расход воды 1 014 м<sup>3</sup>/с впадает в реку Шатт-эль-Араб и далее в Персидский залив - Турция, Ирак

**Сырдарья.** Сырдарья (с Нарыном), протяженность 3 019 км, площадь бассейна 219 тыс. км<sup>2</sup>, расход воды 703 м<sup>3</sup>/с впадает в Аральское море - Киргизия, Таджикистан, Узбекистан, Казахстан

**Брахмапутра** - протяженность 2 900 км, площадь бассейна 935 тыс. км<sup>2</sup>, расход воды 19 500 м<sup>3</sup>/с впадает в Индийский океан - Китай, Индия, Бангладеш

**Ганг** - протяженность 2 700 км, площадь бассейна 1 120 тыс. км<sup>2</sup>, расход воды 12 000 м<sup>3</sup>/с впадает в Бенгальский залив Индийского океана - Индия, Бангладеш

**Амударья.** Амударья (с Пянджем), протяженность 2 540 км, площадь бассейна 309 тыс. км<sup>2</sup>, расход воды 2 000 м<sup>3</sup>/с впадает в Аральское море - Таджикистан, Туркмения, Узбекистан

**Оленёк** - протяженность 2 292 км, площадь бассейна 219 тыс. км<sup>2</sup>, расход воды 1 210 м<sup>3</sup>/с впадает в залив Оленёкский залив Моря Лаптевых - Россия

**Сицзян.** Сицзян (с Хуншуйхэ), протяженность 2 197 км, площадь бассейна 453 тыс. км<sup>2</sup>, впадает в реку Чжуцзян и далее в Южно-Китайское море - Китай

**Иравади** - протяженность 2 170 км, площадь бассейна 411 тыс. км<sup>2</sup>, расход воды 14 000 м<sup>3</sup>/с впадает в Андаманское море Индийского океана - Мьянма

**Тарим.** Тарим (с Яркендом), протяженность 2 137 км впадает во внутреннее высохшее солёное озеро Лобнор в Китае.

**Колыма** - протяженность 2 129 км, площадь бассейна 643 тыс. км<sup>2</sup>, расход воды 3 800 м<sup>3</sup>/с впадает в Восточно-Сибирское море – Россия

**Чжуцзян** - протяженность 2 200 км, площадь бассейна 437 тыс. км<sup>2</sup>, расход воды 9 500 м<sup>3</sup>/с впадает в Южно-Китайское море - Китай

## Озёра Азии.

Среди озёр Азии крупнейшие — Каспийское и Аральское моря, являющиеся остатками ранее существовавших более крупных морей.

В тектонических впадинах лежат Байкал, Иссык-Куль, Хубсугул, Мёртвое море, Ван, Резайе, Телецкое озеро (впадины Ван и Резайе подпружены лавами).

Ряд озёр возник в результате обвалов (Сарезское), карстовых процессов (озёра Западного Тавра), лавовых запруд (Цзинбоху на С.-В. Китая).

В бессточных впадинах много солёных озёр (Кукунор, Туз и др.).

Озеро Балхаш имеет на западе пресную, на востоке солоноватую воду.

Проточные озёра — хорошие регуляторы стока рек (Байкал для Ангары, Ханка для Уссури, Дунтинху и Поянху для Янцзы, Тонлесап для Меконга).

При строительстве гидроэлектростанций на реках Азии созданы крупные водохранилища, среди которых выделяются Братское на Ангаре, Красноярское на Енисее, Новосибирское на Оби, Бухтарминское на Иртыше (подпрудившее и увеличившее размеры озера Зайсан), водохранилища на реках Средней Азии (Хаузханское, Фархадское, Кайраккумское и др.), Восточного и Северо-Восточного Китая (Сунхуаху и др.), КНДР (Супхунхо и др.).

В сухих областях нередко единственным источником водоснабжения являются подземные воды. Большие скопления их известны в артезианских котловинах и под наклонными подгорными равнинами. С выходами их и с использованием поверхностных вод связана жизнь оазисов Средней, Центральной и Передней Азии.

Реки и озёра Азии — важные транспортные пути. Транспортное значение рек особенно велико в Сибири для связи её южных районов с северными (летом судоходны, а зимой служат санными путями). Многие реки содержат огромные запасы гидроэнергии, которые в крупных масштабах используются в России (ГЭС на Енисее и Ангаре, на Оби и Иртыше), в Японии, КНДР, на северо-востоке и востоке Китая, в меньшей степени — в других странах. В сухих и муссонных районах Азии ведутся гидротехнические работы по регулированию режима рек с целью борьбы с наводнениями (особенно на реках муссонных районов) и более полного использования водных ресурсов для орошения и обводнения (в советской Средней Азии, Китае, Индии, Пакистане, Афганистане, Иране, Ираке, Сирии и др. странах).

Богатая и уникальная культура, разнообразная среда и стандарты услуг в целом обеспечивают привлекательность Азиатско-Тихоокеанского региона для международных туристов.

Перспективы роста туризма в регионе, глобализацией, изменениями в транспорте, инфраструктуре, ростом численности населения развитием региональных путешествий.

В то же время есть ряд факторов, которые могут помешать развитию туризма: формальности при получении визы и пересечении границ, различные непредвиденные потрясения, например, стихийные бедствия, опасность для здоровья и угроза безопасности, которые непосредственно влияют на число приезжающих

В АТР сосредоточена треть мирового населения — 2,1 млрд человек, и оно продолжает расти, хотя и не такими быстрыми темпами, как 20 лет назад.

Рост населения региона увеличивает его туристский потенциал, в результате чего новые людские резервы вовлекаются в туристскую деятельность.

Индустрия воздушного транспорта является ключевым фактором, определяющим развитие туризма во всем мире, включая Азиатско-Тихоокеанский регион.

Темпы его развития в два раза превышают общее развитие мировой экономики, причем в предстоящие два десятилетия предполагается дальнейший рост.

На Азиатско-Тихоокеанский регион распространяется мировая тенденция роста недорогих региональных перевозчиков.

В АТР Австралия стала одной из первых стран, в которых было предложено обслуживание дешевыми авиалиниями маршрутов большой протяженности между расположенными на побережье населенными пунктами.

В Юго-Восточной Азии недорогие региональные перевозчики действуют в Малайзии, Сингапуре и Таиланде. В се эти авиакомпании предлагают маршруты в соседние страны и «нацеливаются» на китайский рынок.

Одним из примеров наземного транспорта, который способен помочь в развитии сотрудничества и интеграции, является сеть Азиатских автомобильных дорог (рис.).



Рис. 1. Междугородная Азиатская сеть автомобильных дорог [6]



# Тибет



Группа вк "Мир Географии | World of Geography" [https://vk.com/world\\_of\\_geography](https://vk.com/world_of_geography)

Если вас встречают высунутым языком, не спешите обижаться. Тибетцы всего лишь убеждают вас, что не одержимы злым духом. Подобная традиция возникла во времена жестокого правителя Ландарма, об омраченном сердце и разуме которого свидетельствовал черный как ночь язык. С тех пор тибетцы судят о чистоте намерений собеседника по цвету его языка.

Источник: vokrugsveta.ua

# КИТАЙЦЫ



## НЕПРАВДА

- **Все китайцы маленького роста**

На самом деле китайцы – один из самых высоких азиатских народов. Средний рост китайца – 170 см.

## ОТЧАСТИ ПРАВДА

- **Женщины здесь медленно стареют**

Как и все азиатки, китайки стареют позже европейек. У них более плотная кожа, которая позже покрывается морщинами. К тому же в Азии не принято загорать.

- **Едят собак**

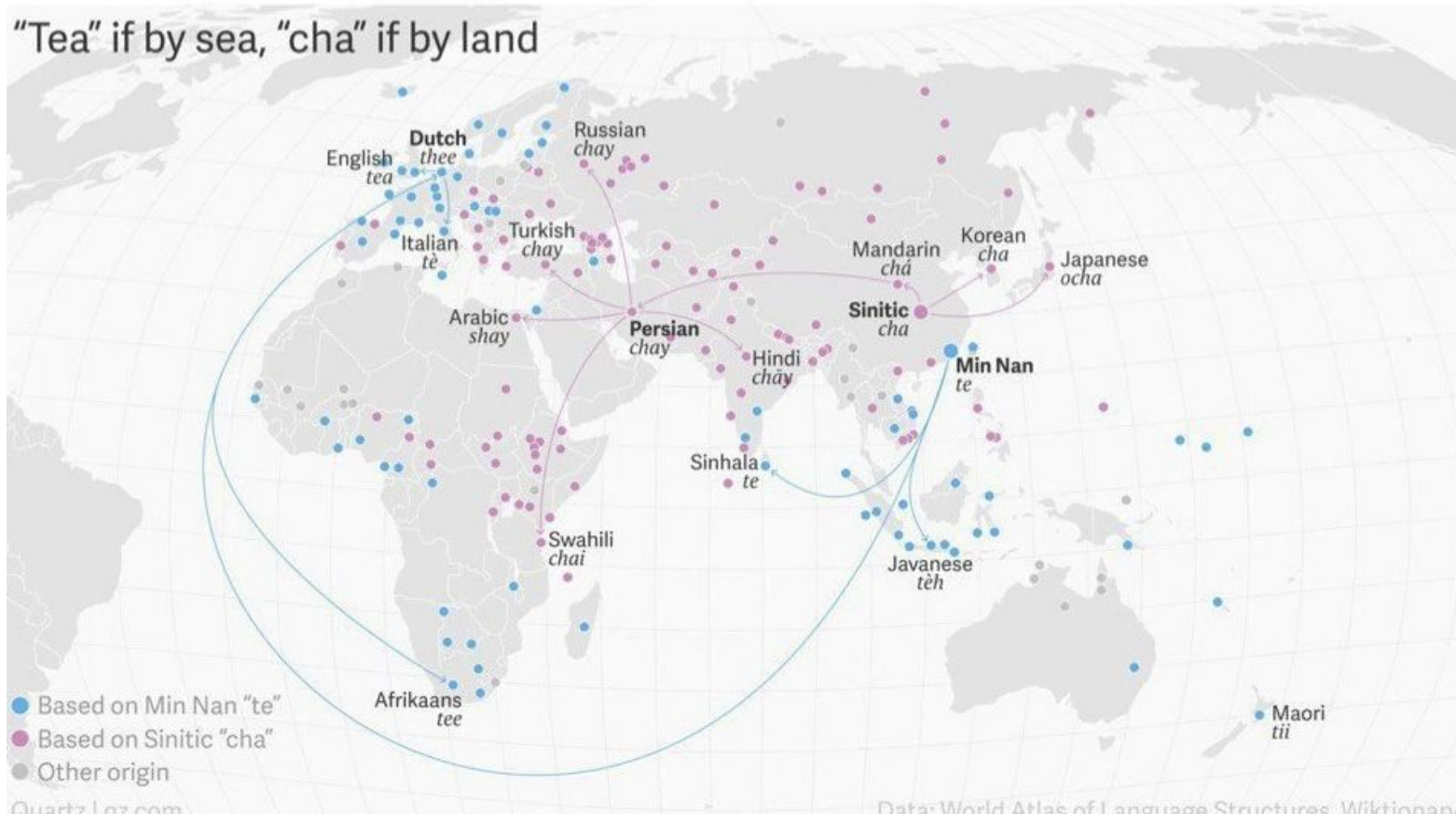
Иногда их действительно едят, но такие случаи редки. Большинство китайцев не пробовали собачьего мяса.

## ПРАВДА

- **Китайцы на улицах по утрам делают зарядку**

Да, это так. Началось все с того, что в 50-х годах правительство взяло курс на оздоровление городского населения.

**ЕСЛИ ЧАЙ ИСТОРИЧЕСКИ ДОСТАВЛЯЛСЯ В СТРАНУ ПО МОРЮ, ТО ЖИТЕЛИ ЭТОЙ СТРАНЫ ЗВАЛИ НАПИТОК «ТЕА». ЕСЛИ ПО ЗЕМЛЕ — «СНАИ». ПОТОМУ ЧТО В ПРИМОРСКОМ ФУЦЗЯНЕ ГОВОРИЛИ «ТЕ», А В «МАНДАРИНСКОМ» КИТАЕ — «СНА»**




# Китайский Великий канал

大運河

Веками власть императоров зависела от контроля над каналом, построенным, чтобы связать рисовые поля региона Янцзы на юге со столицами, расположенными севернее Хуанхэ. Внизу и справа – схемы канала в разные периоды. Солдаты управляли большей частью жизненно важных перевозок по этой национальной магистрали, которая служила для доставки риса, леса, тканей, лака, фарфора.



«Великий канал» – традиционное китайское написание.



**Лодка-дракон**  
Лодочные гонки и другие развлечения сопровождали инспекционную поездку императора Цяньлуна в 1751 году.

## Строители Великого канала

### Начало строительства

605 г. н. э.

Чтобы привлечь товары в свою новую столицу Лоян, император Ян из династии Суй построил канал, соединяющий Хуанхэ и Янцзы (справа). Два миллиона согнанных на строительство раб-чих рыли колоссальные траншеи, чтобы связать уже существовавшие каналы, реки и озера. Работы были завершены в 611 году.



Император Ян



### Изменение формы

1279–1293 гг.

Участки Великого канала пришли в запустение после 1127 года, когда победоносная династия Сун перенесла столицу в Ханчжоу. В 1279 году Хубилай, первый император монгольской династии Юань, начал возрождать канал, создав более прямой путь с севера на юг (справа) из своей столицы Даду (современный Пекин).



Император Хубилай



## Поездка императора

В 1751 году император Цяньлун (внизу) совершил инспекционный проезд канала. Придворный художник на 12 шелковых свитках увековечил многие эпизоды поездки и культурные объекты, попадавшие на пути (рисунки внизу). На схеме справа показано старое течение Хуанхэ – сегодня река впадает в море значительно севернее, в заливе Бохай.

### Переправа

Свита императора Цяньлуна переходит вброд бухту канала в Дэчжоу – важном центре хранения риса.

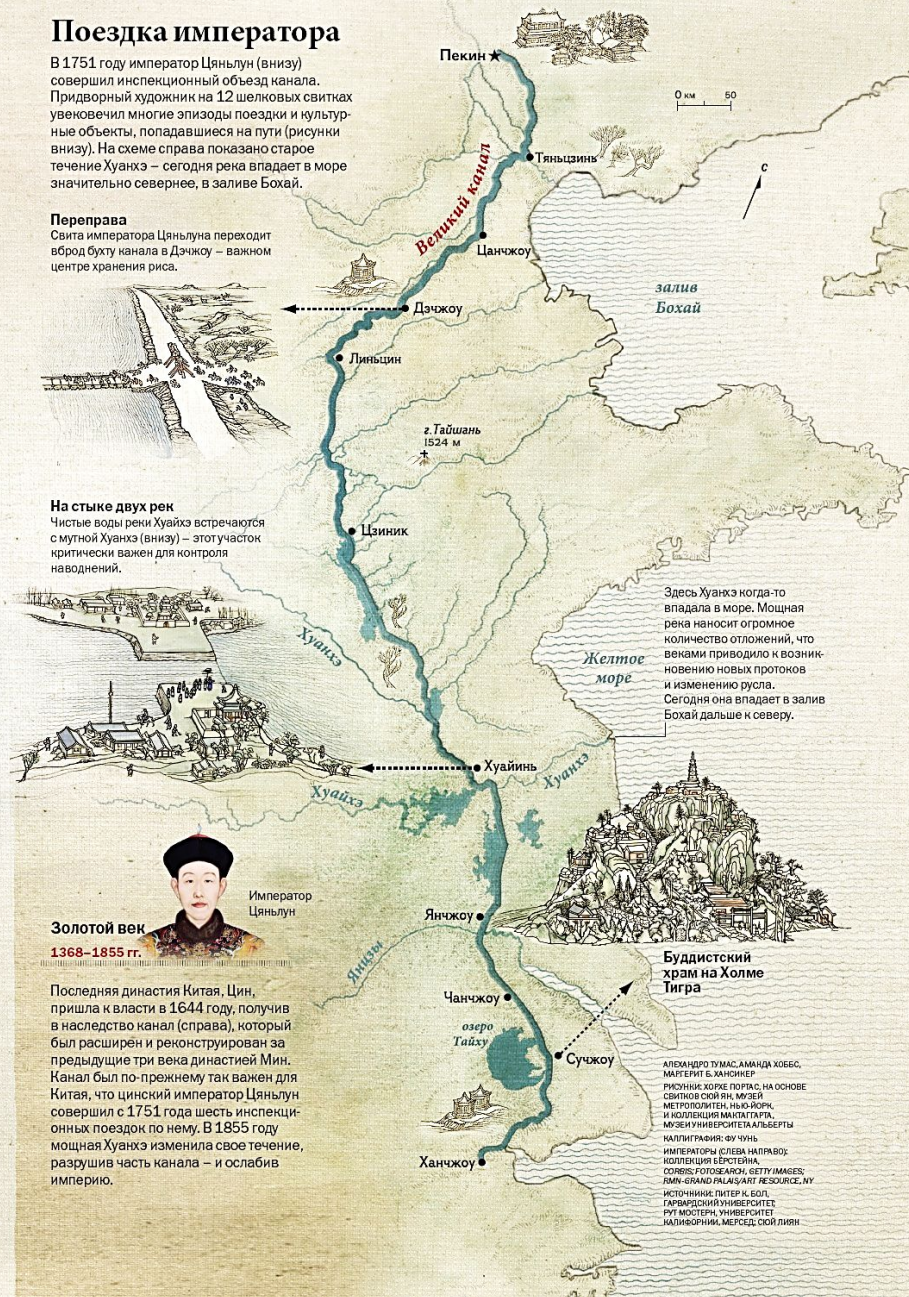


### На стыке двух рек

Чистые воды реки Хуайхэ встречаются с мутной Хуанхэ (внизу) – этот участок критически важен для контроля наводнений.



0 км 50



Здесь Хуанхэ когда-то впадала в море. Мощная река наносит огромное количество отложений, что веками приводило к возникновению новых протоков и изменению русла. Сегодня она впадает в залив Бохай дальше к северу.

### Буддистский храм на Холме Тигра

АЛЕКСАНДРО ТУМАС, АМАНДА ХОБЕС, МАГГИЕИТ Б. ХАНСИКЕР  
РИСУНКИ: ХОРХЕ ПОРТАС, НА ОСНОВЕ СВИТКОВ СЮЙ-ЯН, МАКЗЕР, МЕТРОПОЛИТЕН, НЬЮ-ЙОРК, И КОЛЛЕКЦИИ МИПАТГАРТА,  
МОСКВИИ УНИВЕРСИТЕТА АББЕРТЫ  
КАЛЛИГРАФИЯ: ФУ ЧЭНЬ  
ИМПЕРАТОРЫ (СЛЕВА НАПРАВО): КОЛЛЕКЦИЯ БЕРКСТЕРНА,  
СОВЕТСКОЕ ФОТОАРХИВ, GETTY IMAGES, LIMN-GRAND PALAIS ART RESOURCE, NY  
ИСТОЧНИКИ: ПИТЕР К. БОЛ, ГАРФОРДСКИЙ УНИВЕРСИТЕТ, РУТ МОСТЕРИ, УНИВЕРСИТЕТ НАДЮИОРНИКИ, МЕТОРОС, СОЙ ЛИЯН.

### Золотой век

1368–1855 гг.

Последняя династия Китая, Цин, пришла к власти в 1644 году, получив в наследство канал (справа), который был расширен и реконструирован за предыдущие три века династией Мин. Канал был по-прежнему так важен для Китая, что цинский император Цяньлун совершил с 1751 года шесть инспекционных поездок по нему. В 1855 году мощная Хуанхэ изменила свое течение, разрушив часть канала – и ослабив империю.




Император Цяньлун



В большинстве стран  
это значит «Удачи!»



Во Вьетнаме  
это значит  
«Влагалище»



В спорте это значит  
«Тайм-аут»




В Японии это значит  
«Счет, пожалуйста»



В Китае это  
значит «Восемь»

В США это  
значит «Неудачник»



В большинстве стран  
это значит «Классно!»

В Таиланде, Иране,  
Афганистане и  
Греции это значит  
«Пошел ты, засранец!»



В Корее это значит  
«Подойди ко мне»

В большинстве стран  
это значит  
«Уйди с глаз моих»



В большинстве стран  
это значит  
«Враг не пройдет!»


В Пакистане  
это значит  
«Да пошел ты!»





В большинстве стран  
это значит  
«Ну-ка, иди сюда»

В Сингапуре  
это значит  
«Смерть»



В России и Турции  
это значит «Фиг вам!»

В большинстве стран  
это значит  
«У меня твой нос!»





До 1998 года в мире был только один столичный город, название которого означает просто «столица» — это корейский Сеул.

А вторым стала казахстанская Астана. В советское время этот город назывался Целиноград, после распада СССР ему дали имя Акмола, что значит «белая могила».

А после переноса столицы сюда из Алматы сочли, что это название не слишком удачное для первого города страны, и сделали его тоже просто «столицей».



Россия на японском:

ロシア

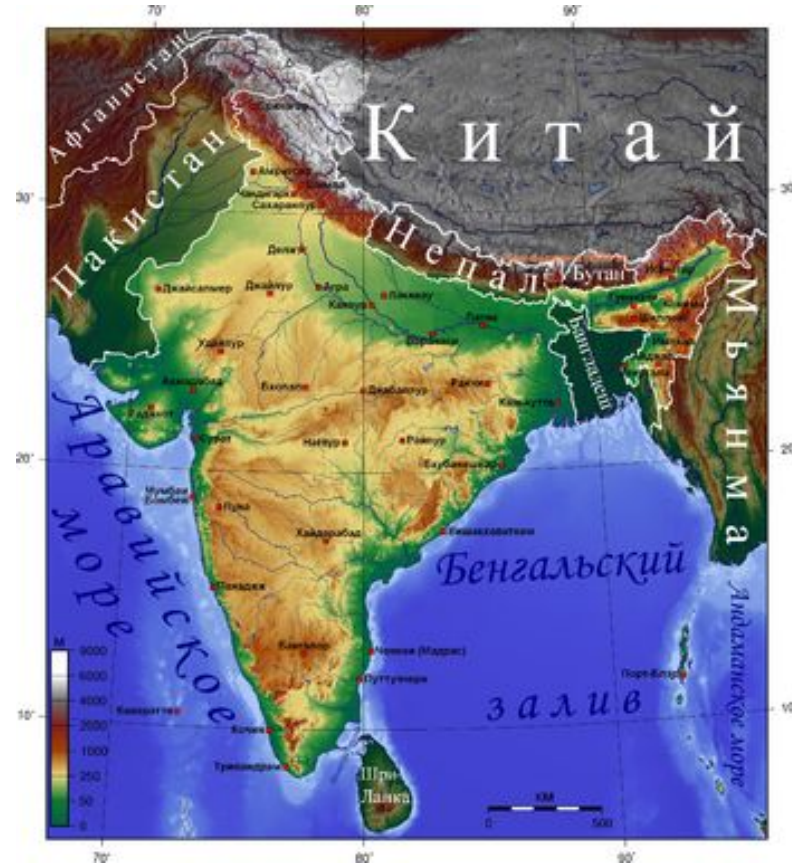
(квадратик, смайлик, кошачье ухо)

теперь ты знаешь больше  
листай дальше



Индия выбрала себе 5 с половиной часов разницы с Гринвичем.

Британцы знают: «Если ты в Англии, поверни часы вверх ногами – увидишь, который сейчас час в Индии».




# Типы питания

Типы питания	Ареалы распространения	Источники калорий	Источники протеина
I. Пшеничный	Среднеевропейский	пшеница, картофель, сахар, мясо, растительное масло	мясо, молочные продукты
	Западно-Индостанский	пшеница, просо, сорго, ячмень, рис	горох, чечевица и другие бобовые
	Средиземно-морско-Переднеазиатский	пшеница, кукуруза, ячмень, животные и растительные жиры	мясо, бобовые
II. Рисовый	Бенгальско-Вирманский	рис	горох и прочие бобовые
	Восточно-Азиатский прибрежный	рис, пшеница	рыба, соевые бобы
	Южно-Китайский	рис, кукуруза, сладкий картофель	свинина, рыба, соевые бобы, арахис
	Малайско-Индонезийский	рис, кукуруза, сладкий картофель	рыба, соевые бобы, арахис
III. Прососорговый	Страны бассейна Индийского океана	просо, сорго, рис, маниок, кокосовые орехи	рыба, бобовые, арахис
	Северо-Китайский	просо, сорго, пшеница, кукуруза, картофель	свинина, баранина, соевые бобы, арахис
IV. Прочие	Монголо-Тибетский	ячмень	молочные продукты, баранина, козлитина
	Арктический (полярно-береговой)	животные жиры, пшеница	рыба, мясо диких животных

О многообразии населения, его культурных и бытовых традициях говорит и разнообразие типов питания жителей Азии. Из 20 типов, существующих в мире, в Азии представлено 11. Из таблицы видно, что в Азии преобладают рисовые и пшеничные типы питания.





## Турецкие сладости

**Баклава** — вымоченные в сиропе сладости, приготовленные из теста с фисташками или орехами

**Тулумба татлысы** — сладость из теста цилиндрической формы с ажурными ребрами пропитанного сахарным сиропом

**Ревани** — пирог из манной крупы в сахарном сиропе

**Локум** — кубики из сахара или мёда с добавлением крахмала, сушёными фруктами, орехами, фисташками, кокосами, со вкусом розы или фруктов.

**Хельва** — изготавливается из кунжутной пасты и сахара, зачастую с добавлением какао.

**Сютлач** — молочная рисовая каша с добавлением ванилина.

**Пекмез** — сироп из загустевшего виноградного сока (традиционен для Каппадокии)

**Айва татлысы** — разрезанная пополам айва варится в сиропе и подаётся охлаждённой с каймаком (густые как масло сливки).

**Кабак татлысы** — лакомство из варёной с сахаром тыквы.

**Гюляч** — десертное блюдо из рисового теста фило, пропитанного молоком и сдобренного между слоями перемолотыми грецкими орехами, сверху украшается семенами граната (из-за хорошей усваиваемости организмом особенно часто готовится в месяц поста Рамадан).

**Локма** — шарики из теста, поджаренные во фритюре и затем политые сиропом.

**Джезерье** — десертное кушанье на основе уваренного и желированного морковного сиропа, гранатового сока или иного фруктового желе с включением фисташек.





## Китай

Рис +

составляющие – самые разные продукты: **рыба, крупы, мясо, домашняя птица, овощи, морские водоросли, молодые бамбуковые побеги.**

+ блюда готовятся из **сои: масло, творог, молоко** и пр.

+ мучные изделия – лепешки, лапша, пельмени, вермишель, сахарное печенье.

+ **овощи:** капуста всех сортов, картошку, батат, чеснок, редьку, лук, томаты.

+ свинина, а также мясо курицы и утки.

+ **морепродукты и рыба.**

+ **Чай**



## Рис в китайском

Пиалы с пресным вареным рисом – обязательный атрибут китайского стола.

Он имеет такое же значение в жизни китайцев, что и хлеб для многих народов России.

«есть», «кушать» соответствуют два китайских слова – «чифань», что в дословном переводе означает «есть еду», «есть приготовленный рис»».


Завтрак», по-китайски «цзаофань», буквально переводится «ранний рис».

«Обед» - «уфань» - «полуденный рис»,

«ужин» - «вань фань» - означает «поздний рис».







## Индийская кухня

Особый акцент в индийской кухне делается на вегетарианских блюдах сабджи из бобов и овощей, приправленных традиционными специями, среди которых одно из первых мест занимает смесь специй карри.

+ в основе рис, который вместе с лепёшкой и специями образует блюдо тхали, а также подаётся вместе с блюдом карри.

Первые - суп дхал из бобовых.

Десерт - ваттилаппам.



## *Япония*


Основа японской кухни – растительные продукты, рис, морепродукты, рыба и овощи.

**Любимый пищевой продукт японцев – это рис.**

+ блюда из сои и бобов.

Большая часть национальной японской еды предполагает ее употребление с **острыми приправами**, готовят которые из зелени, редьки, редиса.

+ Квашеные и соленые овощи.



Кимчи из пекинской капусты

**Кимчи или чимчи (корё-сарам)** — острый салат из квашеной капусты, редиса и пряностей.

**Пулькоги** — кусочки говядины, тушёные в маринаде в жаровне прямо за столом; предварительно их замачивают в маринаде из соевого соуса, кунжутного масла и семян, чеснока, зелёного лука и других приправ.

**Самгёпсаль** — свиной бекон, жарится на жаровне прямо за столом.

**Тток** — корейский десерт из рисовой муки.

**Кимбап** — корейские роллы, схожие с японскими суши.

**Пибимпап** — популярное блюдо, состоящее из риса, овощных салатов, тонко нарезанного мяса, перцовой пасты кочхуджан и сырого яйца или яичницы.

**Твенджан ччигэ** — острый суп, в состав которого обязательно входит соевая паста Твенджан.

**Хве, хе (корё-сарам)** — маринованная свежая сырая рыба или мясо, употребляется в пищу без какой-либо термической обработки.

**Чо-коги погым** (мясо, тушёное с грибами).

**Куксу или кукси** — лапша с овощами и мясом в специальном холодном или горячем бульоне, аналог рамэна.

**Сунде** — свиная кровяная колбаса с лапшой из крахмала, либо рисом.

**Кэджан или кядян (корё-сарам)** — острый суп из собачьего мяса с рисом и зеленью, используется для профилактики и лечения заболеваний дыхательной системы.

**Посинтхан** — суп из собачьего мяса, употребляется, в основном, летом в качестве тонизирующего и укрепляющего средства.



**Тайская кухня** - одна из самых острых в мире.

**Рис** (ข้าว, [kʰ â:o]), наиболее распространены **жасминовый** (ข้าวหอมมะลิ — [kʰ â:o-hǎ:m-ma.lí ?])

в центральном и южном регионах Таиланда и **клейкий рис** (ข้าวเหนียว — [kʰ â:o-nǎo]) на севере, северо-востоке.

**Лапша:**

**Куай тиеу**, рисовая лапша (ก๋วยเตี๋ยว, [kǔai-tǐo]) — употребляется в супах или в жареном виде (Phat Thai)

**Бами** (บะหมี่ — [bà-mì:]) — желтоватого цвета, из пшеничной муки, иногда с добавлением яйца

**Кханом Тьин** (ขนมจีน, [kʰanǒm-dʒi:n]) — рисовая лапша, типичная для блюд Южного Таиланда; чаще всего к ней подаётся соус-карри (ขนมจีนน้ำยา, [kʰanǒm-dʒi:n-ná:m-ja:], рисовая лапша с соусом из трав)

**Вун Сен** (วุ้นเส้น — [wún-sên]) — прозрачная лапша из муки бобов мунг; используется при приготовлении супов или как салат Йам Вун Сен (ยำวุ้นเส้น, [jam-wún-sên])

**Ча-ом** (ชะอม) — побеги акации вида *Acacia pennata*, употребляемые в супах, карри и омлетах



A world map with a brown overlay covering a large portion of the globe, including Europe, the Middle East, Central Asia, and parts of North and South America. The text "страны мира, в которых популярен ПЛОВ" is written in yellow over this brown area.

**страны мира, в которых  
популярен ПЛОВ**

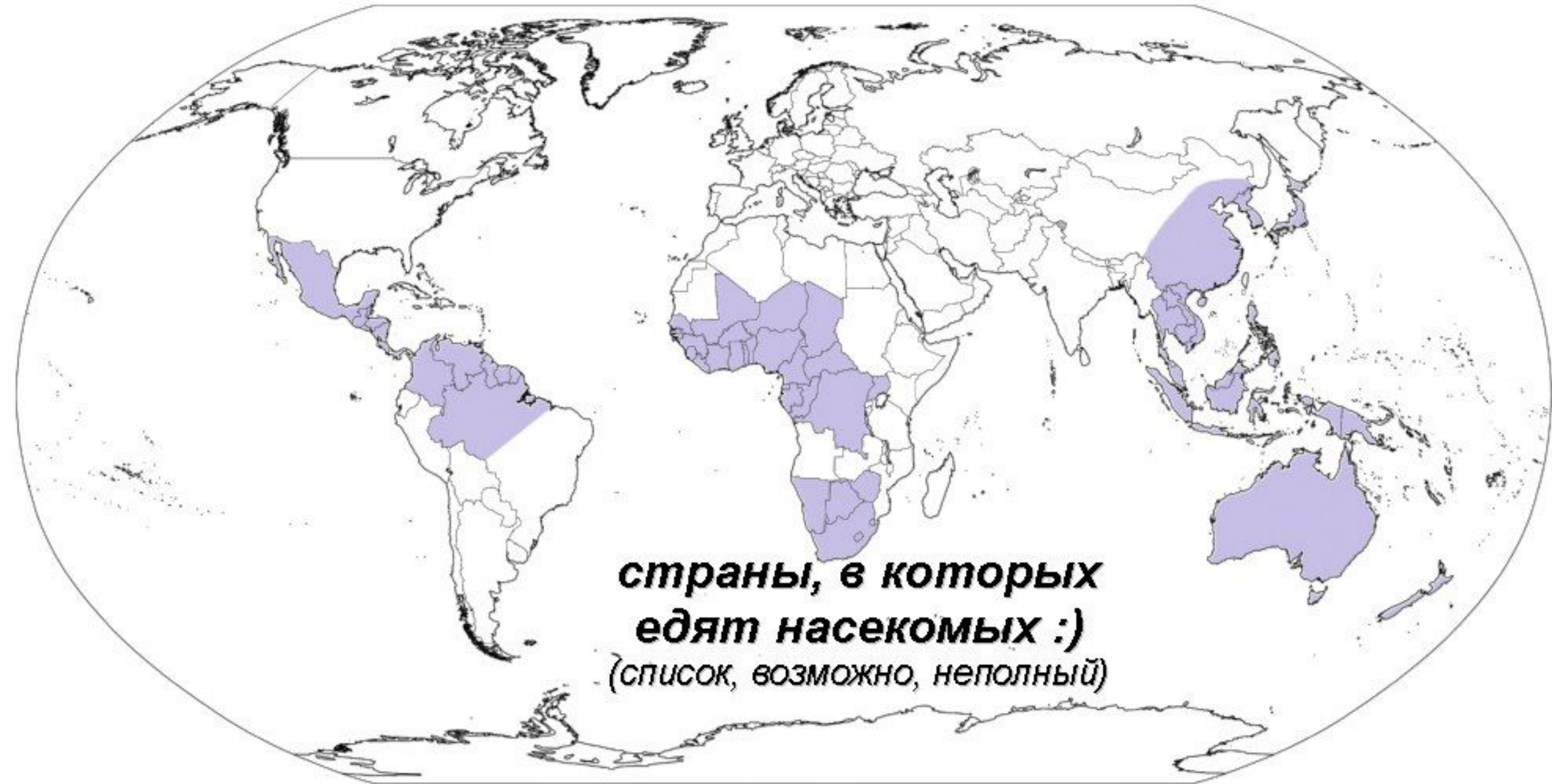


- Более половины населения нашей планеты употребляют этот злак трижды в день, а почти две трети всего производимого риса потребляется в радиусе 500 метров от места, где он был выращен.
- Среднее потребление риса на душу населения в Азии составляет 150 кг в год, а в Европе – менее 2 кг в год.
- Рис может расти на одном и том же участке земли тысячелетиями, не нуждаясь в удобрениях. 69



**в этих странах популярны лепёшки,  
в которые завернута начинка  
(шаурма, буритто и т.п.)**

*список, возможно, неполный*



**страны, в которых  
едят насекомых :)**  
(список, возможно, неполный)

Работаю в турагентстве.  
Туристы только что  
прислали смс: «Спасибо!  
Нам так классно в  
Турции!»... Написать  
им, что они в Египте,  
или не надо?



Аtkritka.com

Туристов из США очень любят в  
Израиле: -один израильтянин  
продал американскому туристу  
Евангелие с автографами всех  
12 Апостолов —  
**ПРИЖИЗНЕННОЕ ИЗДАНИЕ!!**



Израильская туристическая ассоциация



Читать

Не повезу бабушку в Турцию.  
Она вечно ругается,  
когда все включено.

**ЕГИПЕТСКИЕ АКУЛЫ ВИДЕЛИ  
МНОГОЕ**



**НО РУССКИХ СО СЛОВАМИ "ВАУ  
ДЕЛЬФИНЫ" БОЯТСЯ ДО СИХ ПОР**

vk.com/tiptu