

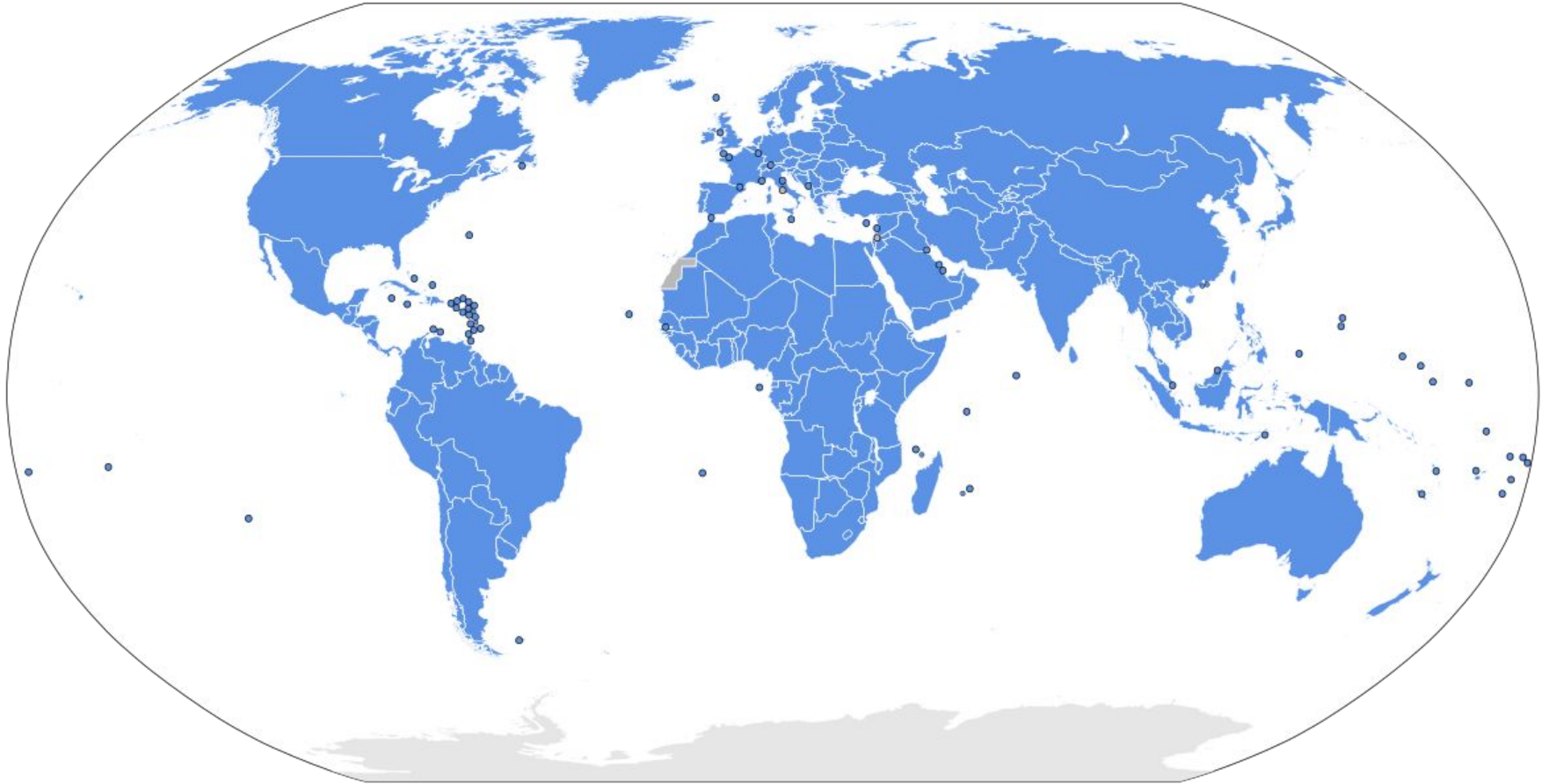
Политическая карта мира

Сколько в мире государств?

Организация Объединённых Наций (ООН) –
создана в 1945 г.



2019 г. – 193 государства



В XXI веке:

Швейцария – 2002 г.

Восточный Тимор – 2002 г.

Черногория – 2006 г.

Южный Судан – 2011 г.



[Первая страница](#) » [Наблюдатели](#) » [О постоянных наблюдателях](#)

О постоянных наблюдателях

Что такое постоянный наблюдатель?

Государства, являющиеся членами одного или более специализированных учреждений, не будучи при этом членами Организации Объединенных Наций, могут получить статус Постоянного наблюдателя. Статус Постоянного наблюдателя возник исключительно из практики – в [Уставе Организации Объединенных Наций](#) никаких положений на этот счет нет. Эта практика существует с 1946 года, когда Генеральный секретарь признал назначение правительства Швейцарии в качестве Постоянного наблюдателя при Организации Объединенных Наций. Впоследствии своих наблюдателей направляли некоторые другие государства, которые позже стали членами Организации Объединенных Наций, например Австрия, Италия, Финляндия и Япония. Швейцария стала членом ООН 10 сентября 2002 года.

Постоянные наблюдатели могут посещать большинство заседаний и имеют доступ почти ко всей соответствующей документации. Многие региональные и международные организации также участвуют в качестве наблюдателей в работе [Генеральной Ассамблеи](#) и ее ежегодных сессий.

[Государства и организации, не являющиеся членами ООН](#)
[Межправительственные организации](#)



[Первая страница](#) » [Наблюдатели](#) » [Государства, не являющиеся членами ООН](#)

Государства, не являющиеся членами ООН

Святой Престол

[Permanent Observer of Mission of the Holy See to the United Nations](#)

25 East 39th Street, New York, NY 10016-0903

Tel: (212) 370-7885

Национальный праздник: 13 марта (годовщина понтификата Его Святейшества Папы Франциска).

Палестина

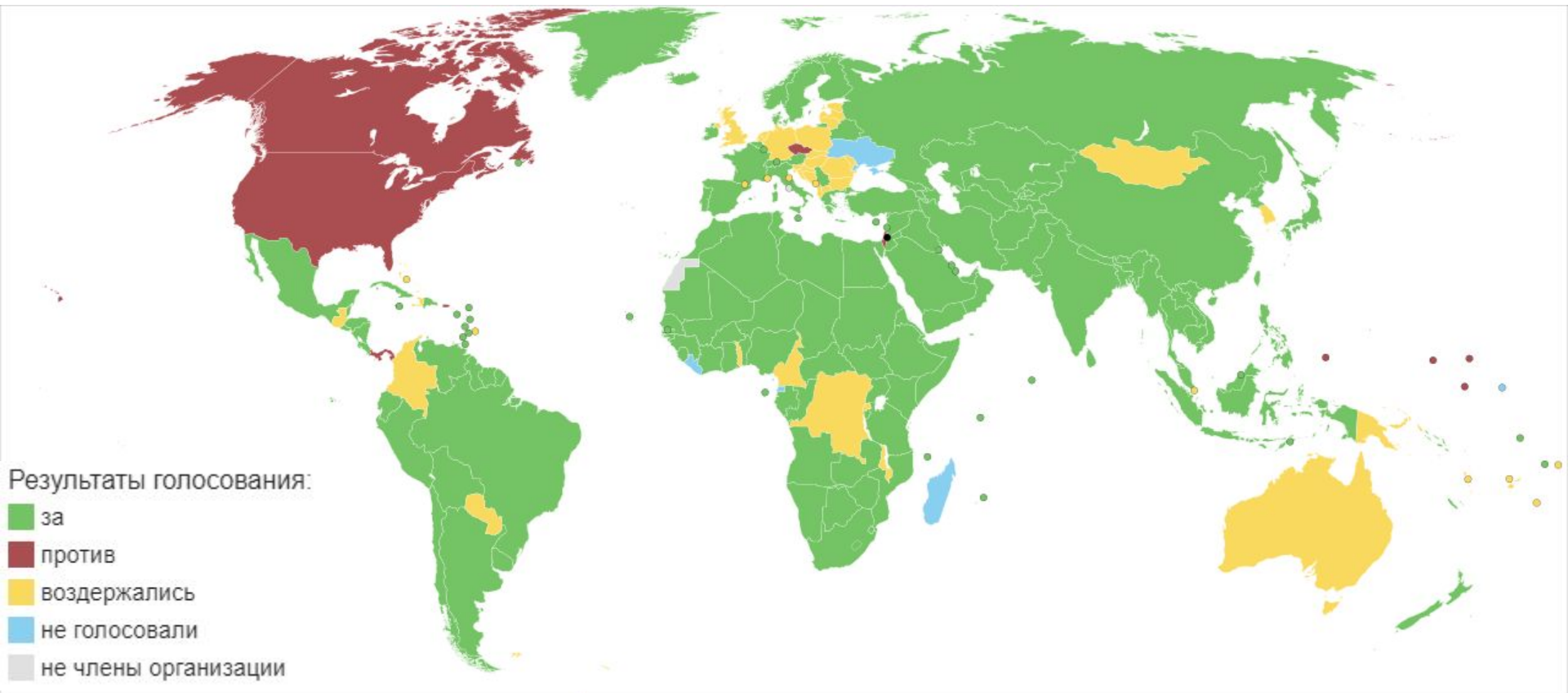
[Permanent Observer Mission of Palestine to the United Nations](#)

115 East 65th Street, New York, NY 10021

Tel: (212) 288-8500

В своей резолюции 67/19 от 29 ноября 2012 года Генеральная Ассамблея [постановила](#) предоставить Палестине статус государства-наблюдателя в Организации Объединенных Наций, не являющегося ее членом.

Результаты голосования по **резолюции Генеральной Ассамблеи ООН 67/19** — резолюция «Статус Палестины в Организации Объединенных Наций», предоставившая делегации Палестины статус государства-наблюдателя в ООН (29.11.2012 г.)





Генеральный секретарь

Глава Секретариата

Лидер ООН, представляет и делает заявления от её лица. Сообщает СБ о возможных угрозах миру.
(избирается на 5 лет)

Секретариат

Обеспечивает работу ООН

Разнообразная сфера деятельности. Руководство миротворческими операциями, посредничество в международных спорах, составление обзоров экономических и социальных тенденций, доклады по правам человека и развитию и др.

Генеральная Ассамблея ООН 192 страны

Главный совещательный, директивный и представительский орган.

1 страна = 1 голос

Ежегодные сессии: сентябрь - декабрь

Совет Безопасности 15 стран

Несет главную ответственность за поддержание международного мира и безопасности.

- вводит международные санкции
- направляет миротворческие силы ООН
- санкционирует проведение военных операций

Постоянные члены: «право вето» 5



Временные члены: 10
(избираются на 2 года)

Международный суд ООН 15 судей

Разрешение споров и разногласий.

Занимается вопросами территориальных и пограничных споров, незаконного применения силы, а также консультирует Совет Безопасности, Генассамблею и другие органы ООН.

Совет по опеке

Управление и наблюдение за подопечными территориями

1 октября 1994 года приостановил деятельность.

Экономический и социальный совет

Координирует сотрудничество в экономической, социальной областях ООН и её специализированных учреждений.

Специализированные учреждения

Самостоятельные международные организации, созданные ООН для решения специализированных задач.

ЮНЕСКО, ВОЗ, ФАО, МОТ, МАГАТЭ, ВТО и др.

Программы и фонды

ЮНКТАД - Конференция ООН по торговле и развитию.

ЮНИСЕФ - Детский фонд ООН.

ЮНЕП - Программа ООН по окружающей среде

ООН-Хабитат - Программа ООН по населённым пунктам, и другие проекты.

Что такое государство?

Право наций на самоопределение

1914 г. В.И. Ленин «О праве наций на самоопределение»

1945 г. Устав ООН

1960 г. Декларация о предоставлении независимости колониальным странам и народам

1966 г. Международный пакт об экономических, социальных и культурных правах. Международный пакт о гражданских и политических правах

1970 г. Декларация о принципах международного права

1975 г. Заключительный акт Совещания по безопасности и сотрудничеству в Европе

Декларация о принципах международного права о дружественных отношениях и сотрудничестве между государствами в соответствии с Уставом ООН.
Принята резолюцией 2625 (XXV) Генеральной Ассамблеи ООН от 24 октября 1970 года

§5	§8
<p>«Учреждение суверенного и независимого государства, свободная ассоциация или интеграция с независимым государством или приобретение какого-либо другого статуса, свободно принятого народом, означает реализацию этим народом своего права на самоопределение».</p>	<p>«Никакой из предыдущих параграфов не должен быть истолкован как оправдывающий или поддерживающий любые действия, которые расчленяют или разваливают полностью или частично территориальную целостность или политическое единство суверенных и независимых государств, действующих в согласии с принципом равенства прав и самоопределения народов, как это сказано выше...».</p>

Декларативная теория государственности

Конвенция Монтевидео (1933).

Статья 1. Государство как субъект международного права должно соответствовать следующим условиям:

- а) постоянное население
- б) определённая территория
- в) правительство
- г) способность вступать в отношения с другими государствами

Статья 3. Политическое существование государства независимо от признания другими государствами.

Арбитражная комиссия Конференции по Югославии (1991).

«...государство обычно определяется как сообщество, которое состоит из территории и населения при условии организованной политической власти... существование или исчезновение государства является вопросом факта, последствия признания другими государствами носят чисто декларативный характер»

Так всё-таки, сколько?
Почему такой разброс в
количестве?

Типология по *международному статусу*

а) суверенные государства;

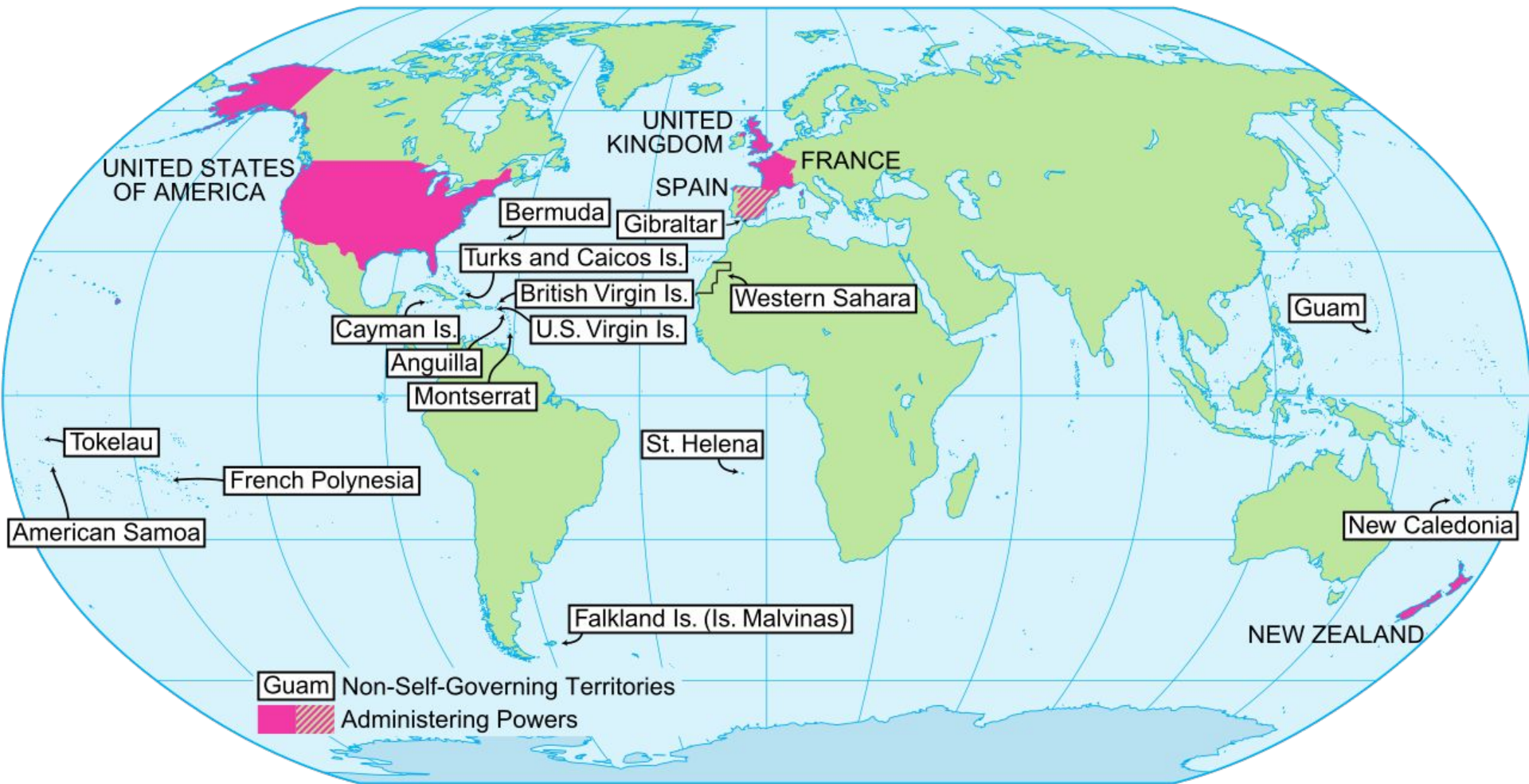
б) несамоуправляющиеся (несуверенные) территории;

в) «проблемные» территории с переходным или непризнанным статусом

Типология по международному статусу

1. Количество *суверенных государств* — субъектов международного права в XX в. быстро росло, главным образом под воздействием национальных процессов (1900 г. — 55, 1947 г. — 81, 2019 г. — 193 государства-члена ООН из существующих ныне более 230 стран и территорий).
2. Около 40 единиц ПКМ (0,1% населения Земли) относятся в настоящее время к числу в той или иной мере *несамоуправляющихся территорий*, главным образом островных. Часть из них официально признаны ООН как колонии (преимущественно британские), населению которых должно быть предоставлено право на самоопределение. Но есть и владения, имеющие специальный статус в отношениях с бывшими метрополиями или управляющими ими государствами («заморские департаменты» и «заморские территории» Франции, «автономные провинции» Дании и Нидерландов, «свободно ассоциированные» с США государства и др.).

Карта территорий, входящих в список несамоуправляющихся (ООН) (всего 17)



Несамоуправляющиеся территории, к которым применяется декларация о деколонизации ООН – 17

10 – Великобритания

3 – США (Амер. Виргинские о-ва, Амер. Самоа, Гуам)

2 – Франция (Фр. Полинезия и Нов. Каледония)

1 – Марокко (Зап. Сахара)

1 – Новая Зеландия (Токелау)

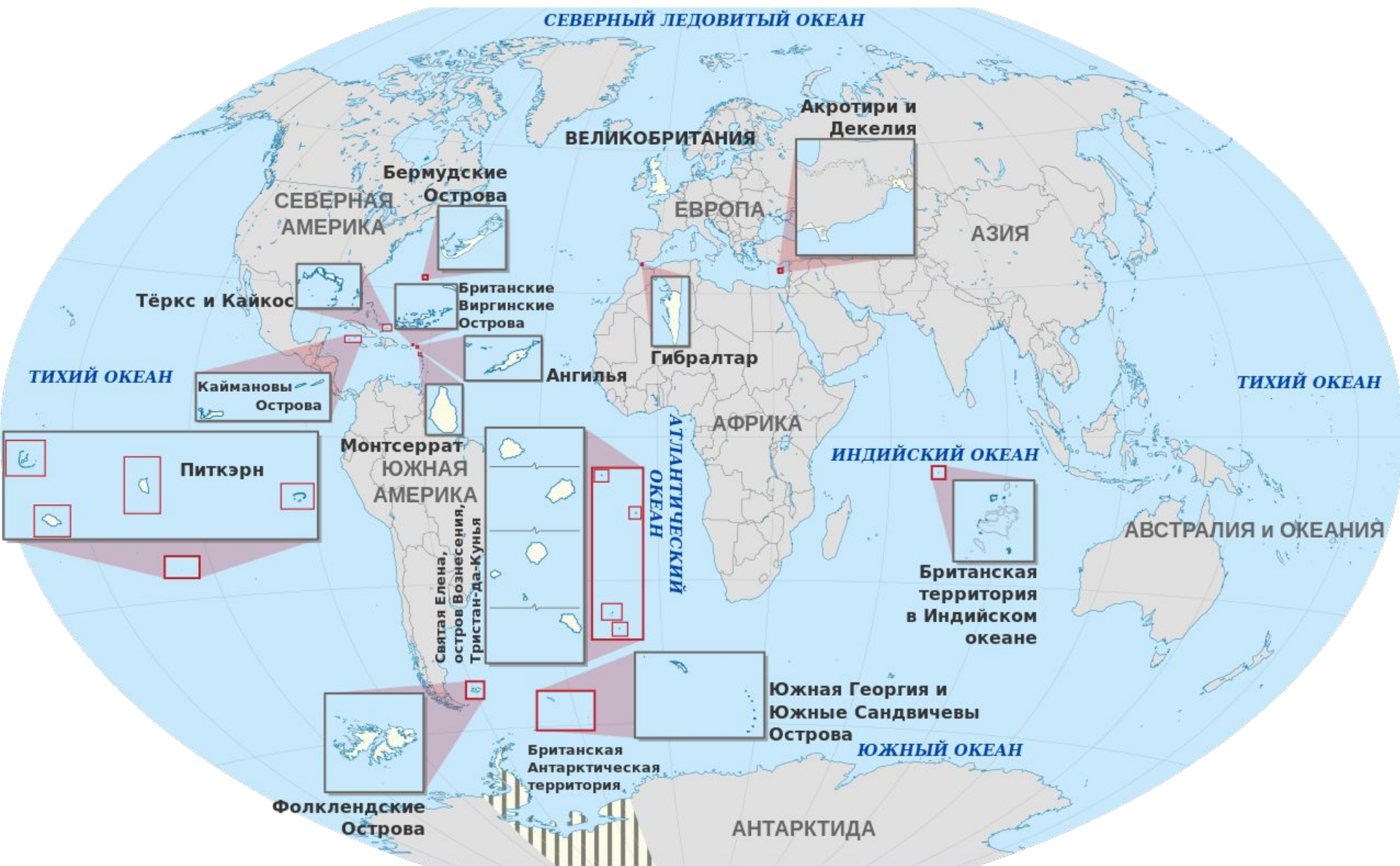
ООН: список самоуправляющихся территорий

https://en.wikipedia.org/wiki/United_Nations_list_of_Non-Self-Governing_Territories

Несамоуправляющиеся территории

- **Великобритания** – Ангилья; Акротир и Декелия; Бермудские о-ва; Британская Антарктическая территория; Британская территория в Индийском океане (арх. Чагос); Британские Виргинские о-ва; Гибралтар; Каймановы о-ва; Монтсеррат; Питкэрн; О-ва Святой Елены, Вознесения и Тристан-да-Кунья; Тёркс и Кайкос; Фолклендские (Мальвинские) о-ва; Южная Георгия и Южные Сандвичевы острова
- **США** – Атолл Пальмира, Гуам, Северные Марианские о-ва, Пуэрто-Рико, Американские Виргинские о-ва, Американское Самоа, О-в Уэйк, Атолл Мидуэй, Атолл Джонстон, о-в Бейкер, о-в Хауленд, о-в Джарвис, о-в Навасса и др.
- **Нидерланды** – Аруба, Кюрасао, Синт-Мартен (самоуправляемые, но входят как субъекты в состав Королевства Нидерландов); Карибские Нидерланды
- **Франция** – Гваделупа, Мартиника, Реюньон, Французская Гвиана, Майотта, Французская Полинезия (о-ва Общества, Туамоту, Тубуаи, Маркизские и др.), Уоллис и Футуна, Сен-Пьер и Микелон, Сен-Мартен, Сен-Бартельми, Новая Каледония, Французские Южные и Антарктические территории (о-ва Крозе, о. Кергелен, Сен-Поль, Амстердам), О-в Клиппертон
- **Дания** – Гренландия
- **Австралия** – Кокосовые (Килинг) о-ва, О-в Рождества, О-в Норфолк
- **Новая Зеландия** – О-ва Кука, о-в Ниуэ, О-ва Токелау

Великобритания: Британские заморские территории



ВЕЛИКОБРИТАНИЯ

ЕВРОПА

1. Гибралтар (*)

$S=14\ 145\ \text{км}^2$

АФРИКА

$P=240\ \text{тыс. чел.}$

2. Святой Елены Остров (Джеймстаун)

АМЕРИКА

3. Фолклендские (Мальдивские) Острова, (Порт Стэнли)
(спорная территория с Аргентиной)

4. Ангилья (Валли)

5. Бермудские острова (Гамильтон)

6. Британские Виргинские острова (Род Таун)

7. Монтсеррат (Плимут)

8. Тёркс и Кайкос (Коберн-Таун)

9. Каймановы острова (Джорджтаун)

АВСТРАЛИЯ и ОКЕАНИЯ

10. Питкэрн (Адамстаун)

ВЕЛИКОБРИТАНИЯ

Эволюция термина для несамоуправляющихся
территорий

Колонии / Коронные территории



Британские зависимые территории (1981 г.)



**Британские заморские территории
(2002 г.) – 14**

*(под суверенитетом Великобритании, но
не входят в её состав)*

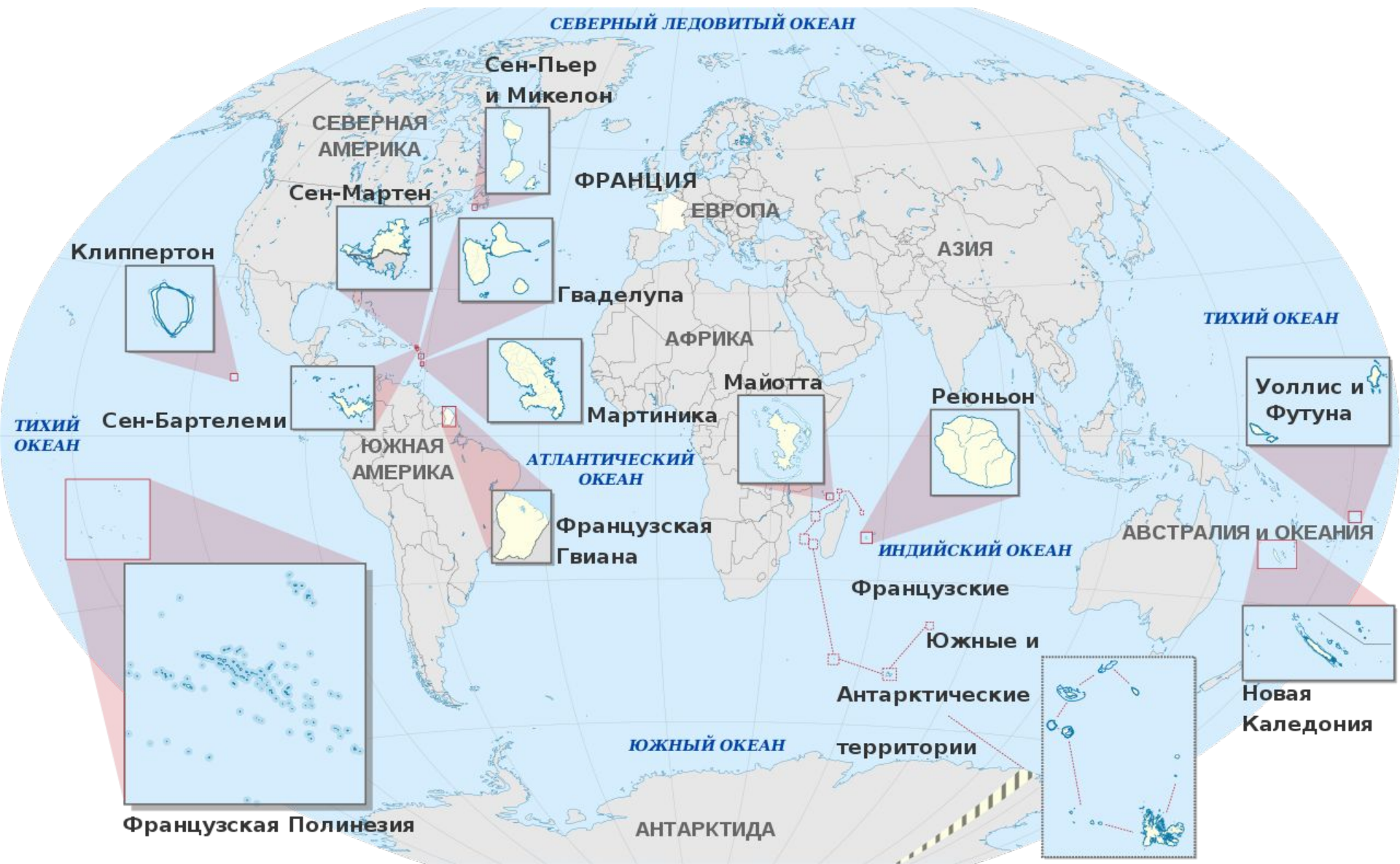
Британские заморские территории (без колоний)

- 1. Британская Антарктическая территория**
(1709,4 тыс. км²; 250 чел., Ротера) - расположена от 20° до 80° з.д и южнее 60° ю.ш.
- 2. Британская территория в Индийском океане / архипелаг Чагос (60 км²; 2500 чел., Диего-Гарсия/Camp Justice)**
- 3. Южная Георгия и Южные Сандвичевы Острова (3903 км², 30 чел., Грютвикен)**
- 4. Военные базы Акротири и Декелия (Кипр) (254 км², 14,5 тыс. чел., Эпископи)**

Военные базы Акротири* и Декелия**



Заморские территории Франции



ФРАНЦИЯ

$S = 22\,575 \text{ км}^2$

$P = 523 \text{ тыс. чел.}$

АВСТРАЛИЯ и ОКЕАНИЯ

**1. Новая Каледония (Нумеа) –
заморское сообщество**

**2. Французская Полинезия
(Папэте) – АТО с особым статусом**

Заморские департаменты и регионы

Гваделупа

Мартиника

Гвиана

Реюньон

Майотта

Заморские сообщества

Сен-Мартен

Сен-Бартельми

Сен-Пьер и Микелон

Уоллис и Футуна

Прочие заморские территории

**Французские Южные и Антарктические
территории Клиппертон**

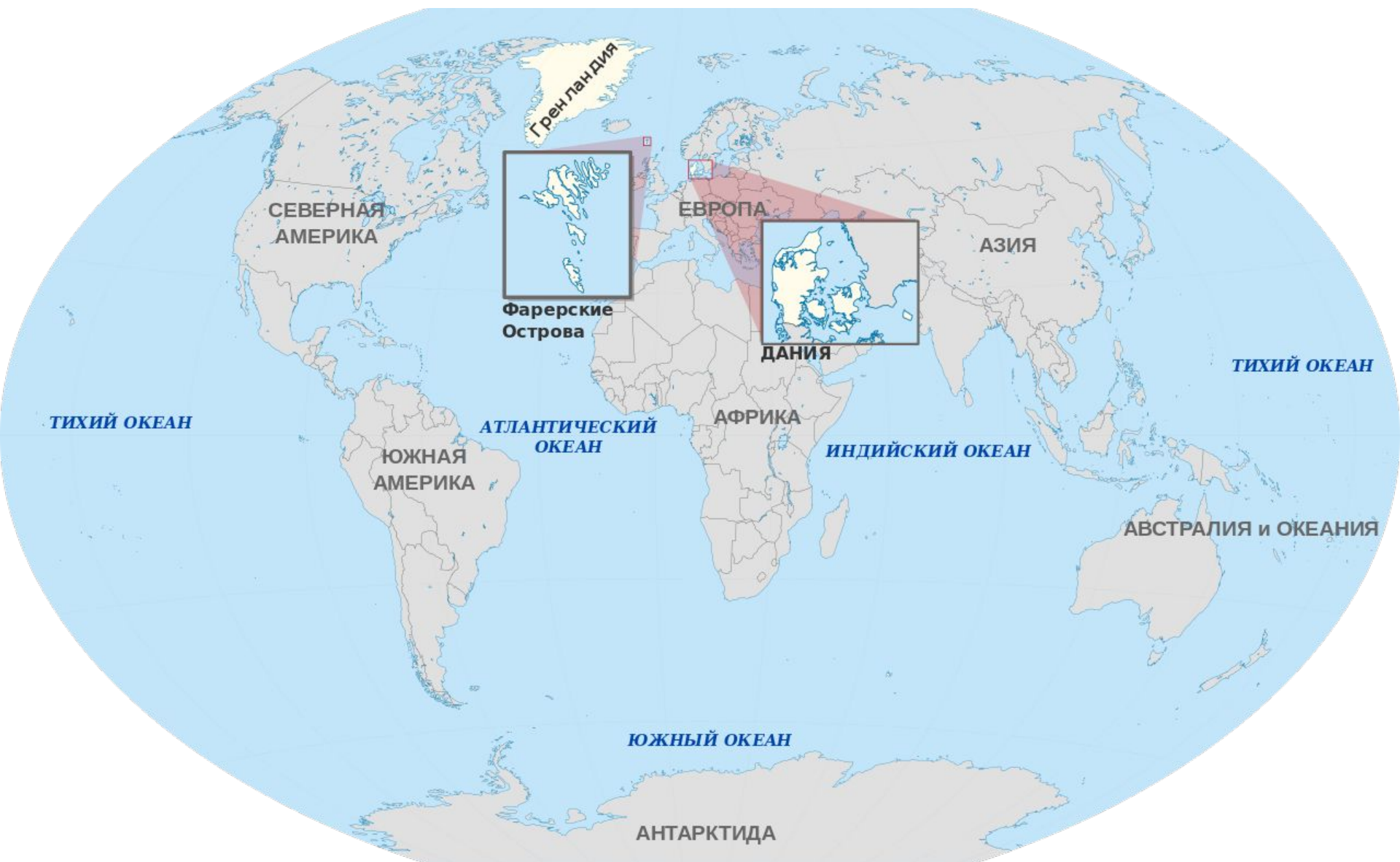
Территории США



Королевство Нидерланды



Королевство Дании





Новая Зеландия –
О-ва Кука, о-в Ниуэ,
О-ва Токелау

3. «Проблемные» территории с переходным и непризнанным статусом

- **Непризнанные и частично признанные государства** –

Европа: Косово (признано 100 государствами-членами ООН на 28.09.2019 г.), Турецкая Республика Северного Кипра (признана Турцией)

Постсоветское пространство: Абхазия и Южная Осетия (признаны Россией и ещё несколькими странами), Нагорно-Карабахская Республика (Арцах), Приднестровская Молдавская Республика, Донецкая Народная Республика, Луганская Народная Республика

Азия: Китайская Республика (Тайвань)

Африка: Сомалиленд и др.

Могут быть широко признаны мировым сообществом, но не входят в ООН.

- **Государства без территории** – Палестина и Сахарская Арабская Демократическая Республика, создавшие высшие органы государственной власти «в изгнании» (в странах, сопредельных с их временно оккупируемыми территориями) и получившие широкое международное признание (Палестина имеет статус наблюдателя в ООН).



Республика Косово



Самопровозглашена 17.02.2008 г.

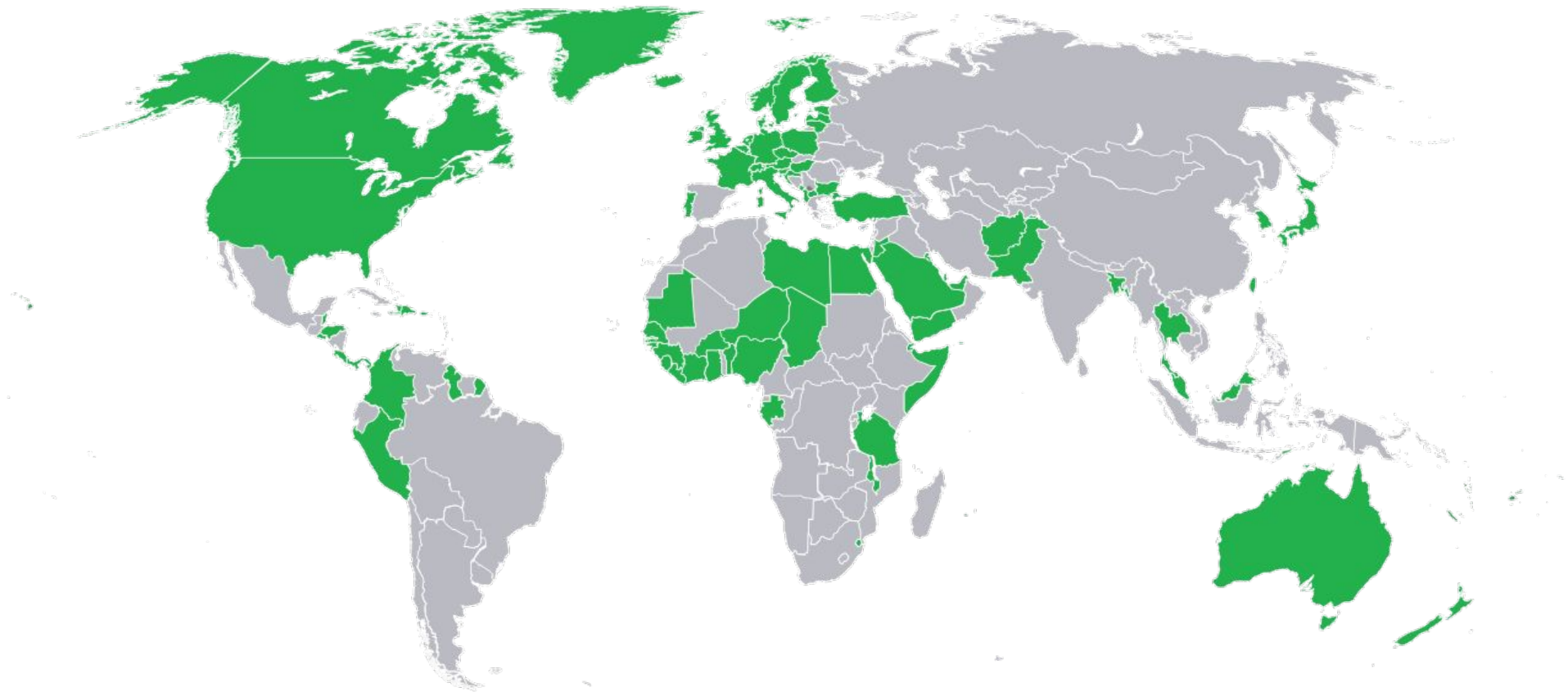
Площадь: 11 тыс. км²

Население: 1,9 млн. чел.

Признаётся 100 государствами-членами ООН (на 28.09.2019 г.)

С точки зрения России и ряда других государств – часть Сербии

Страны, признающие Косово (на 28.09.2019 г.)



- На текущий момент независимость Косова признали 100 государств из 193 членов ООН (52,8%). В то же время, прочие государства—члены ООН (более 1/3), в том числе, два постоянных члена Совета безопасности ООН (Китайская Народная Республика и Россия), отказались признать независимость Косова или заявили о нейтралитете.
- Чтобы занять место в ООН, страна должна иметь поддержку 2/3 государств-членов ООН (то есть, 129 из 193) и одобрение Совета безопасности ООН, в частности, отсутствие вето какого-либо постоянного члена Совета безопасности.
- Совбез ООН: США, Великобритания и Франция – «за», Россия и Китай – «против»

Pravda 2008





Турецкая Республика Северного Кипра

1974 г. – турецкое вторжение
1983 г. – провозглашение государства



Республика Кипр	ТРСК
5895 км ²	3355 км ²
865 тыс. чел.	300 тыс. чел.
\$41 600	\$12 700



Абхазия

- До 1990 г. – автономия в составе Грузинской ССР
- Население – 525 тыс. чел. (1989 г.)
- 1992-1993 гг. – абхазо-грузинская война
- 8 тысяч человек погибли с обеих сторон
- Более 250 тыс. чел. стали беженцами
- С 1993 г. – де-факто независимое государство
- 2019 г.: население – ок. 250 тыс. чел.

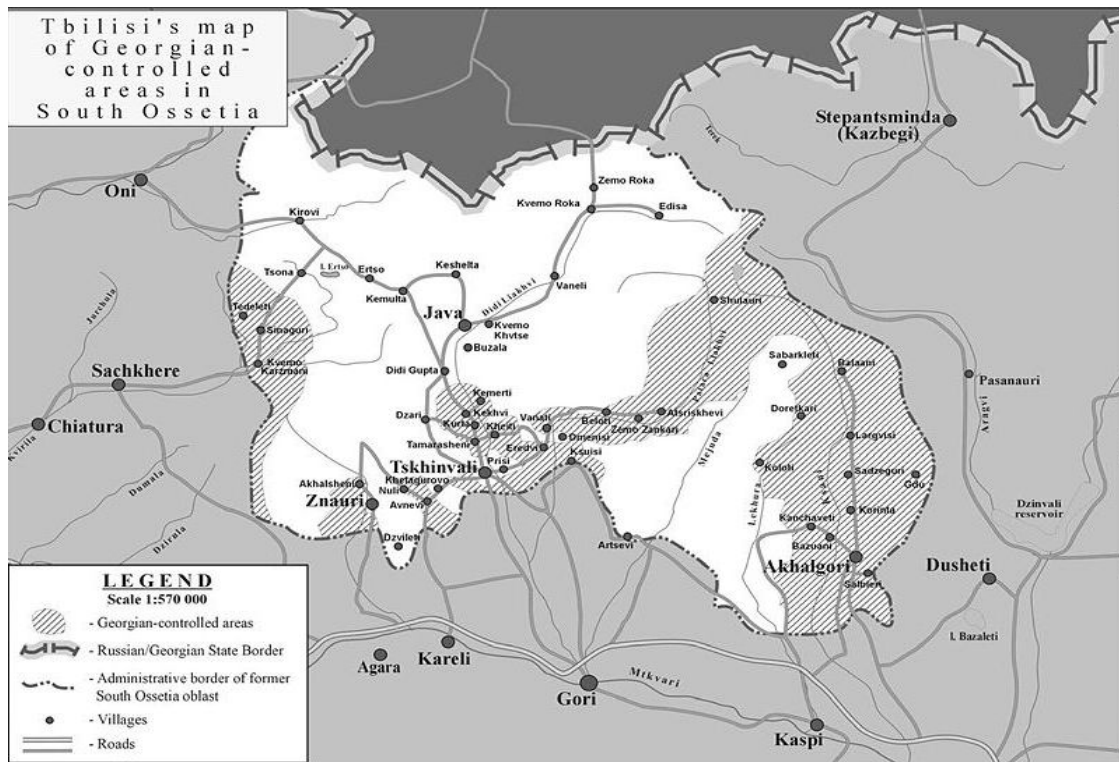


Дом правительства Абхазии, сгоревший 27 сентября 1993 года





Южная Осетия

(население – ок. 50 тыс. чел.)



До 1990 г. – автономия в составе Грузинской АССР
1991-1992 гг. – южноосетинская война
С 1992 г. – де-факто независимое государство

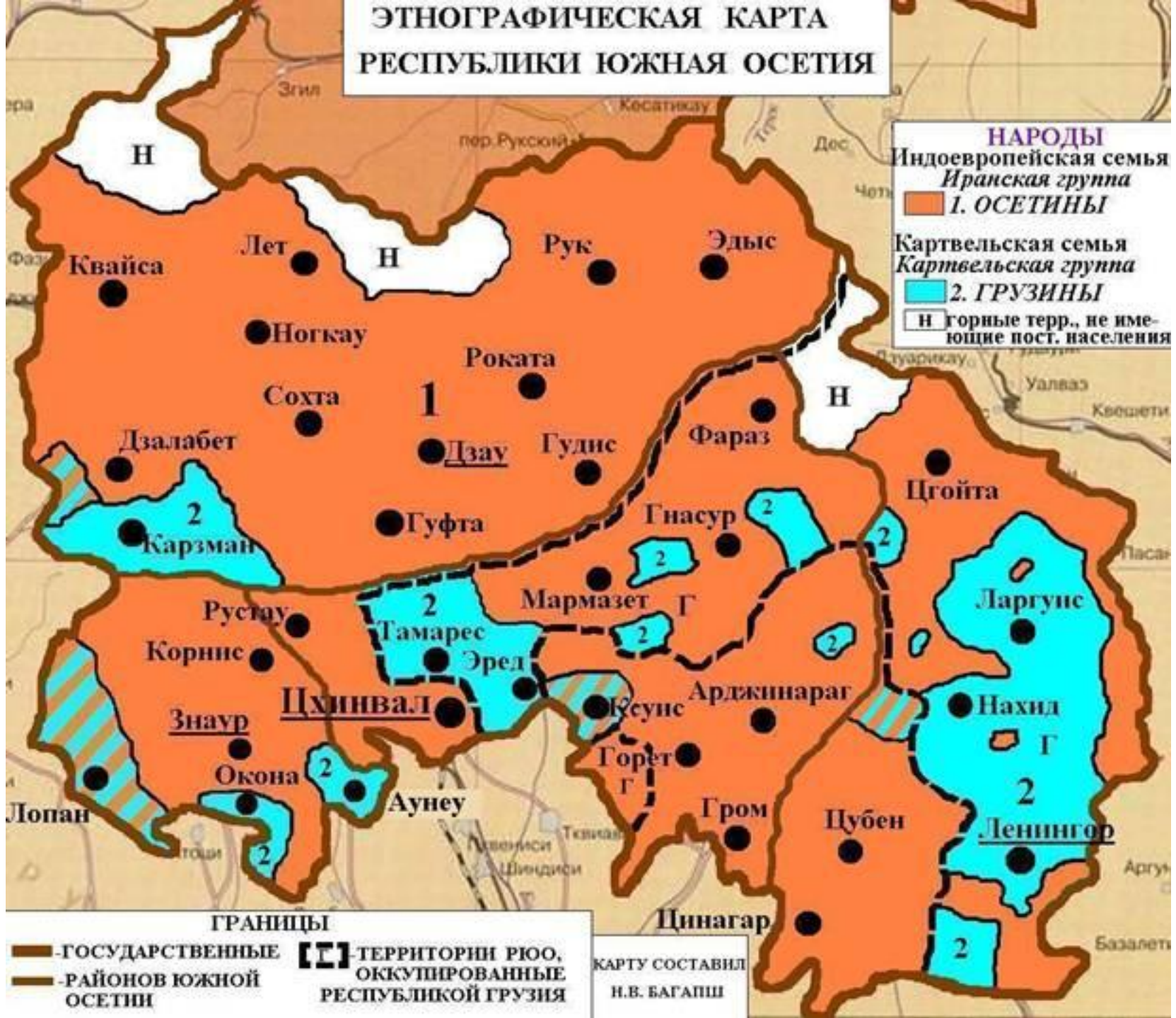


Северная Осетия – Алания
(республика в составе России)



Южная Осетия
(независимое государство)

ЭТНОГРАФИЧЕСКАЯ КАРТА РЕСПУБЛИКИ ЮЖНАЯ ОСЕТИЯ



«Пятидневная война» (август 2008 г.)






Конфликт в Южной Осетии (2008 г.)


- Железные дороги
- ✈ Аэропорты
- Дороги
- 6 000 м
- 4 000 м
- 3 000 м
- 2 000 м
- 1 000 м
- 100 м
- 0 м
- ➔ Наступление армии Грузии (7-10 августа)
- ➔ Контрнаступление армии РФ (8-16 августа)
- 👑 Места обстрела грузинской артиллерии
- 👑 Места авиаударов ВВС РФ
- ➔ Перемещение военно-морских сил РФ
- ➔ Перемещение военно-морских сил Грузии
- ✂ Морское сражение
- 📍 Высадка сил ВДВ РФ
- 📍 Территории Республик Абхазия и Южная Осетия до войны
- 📍 Территории республик Абхазия и Южная Осетия, захваченные грузинскими военными в начале войны
- 📍 Территория Грузии, отвоеванная Российской армией до Республик Абхазия и Южная Осетия
- 📍 Позиция, до которой отступили и остались после 11 августа



Признание Россией независимости Абхазии и Южной Осетии (26.08.2008 г.)

GRISTOON.COM





Нагорно-Карабахская Республика (Арцах)



- От 17 до 25 тысяч человек погибло в 1990-1994 гг. в ходе карабахской войны
- Сотни тысяч стали беженцами



<p>1. Данный документ имеет силу при предоставлении паспорта главы семьи и « Удостоверения беженца ».</p> <p>2. Действителен до окончательного обустройства всех членов семьи, после чего передается в местный отдел МВД.</p>	<p>КАРТОЧКА СЕМЬИ БЕЖЕНЦА</p>
	<p>РЕГИСТРАЦИОННЫЙ НОМЕР</p> <p>3 8</p> <p>ДАТА ПРИВЬИТИЯ В АРМ. ССР</p> <p>20/04/1992г.</p>

Население – ок. 150 тыс. чел.

Приднестровская Молдавская Республика



1992 г. – вооружённый конфликт
Население – ок. 500 тыс. чел.



Донецкая Народная Республика Луганская Народная Республика

Возникли в ходе вооружённого конфликта на востоке Украины (2014 г.)

ДНР

ЛНР

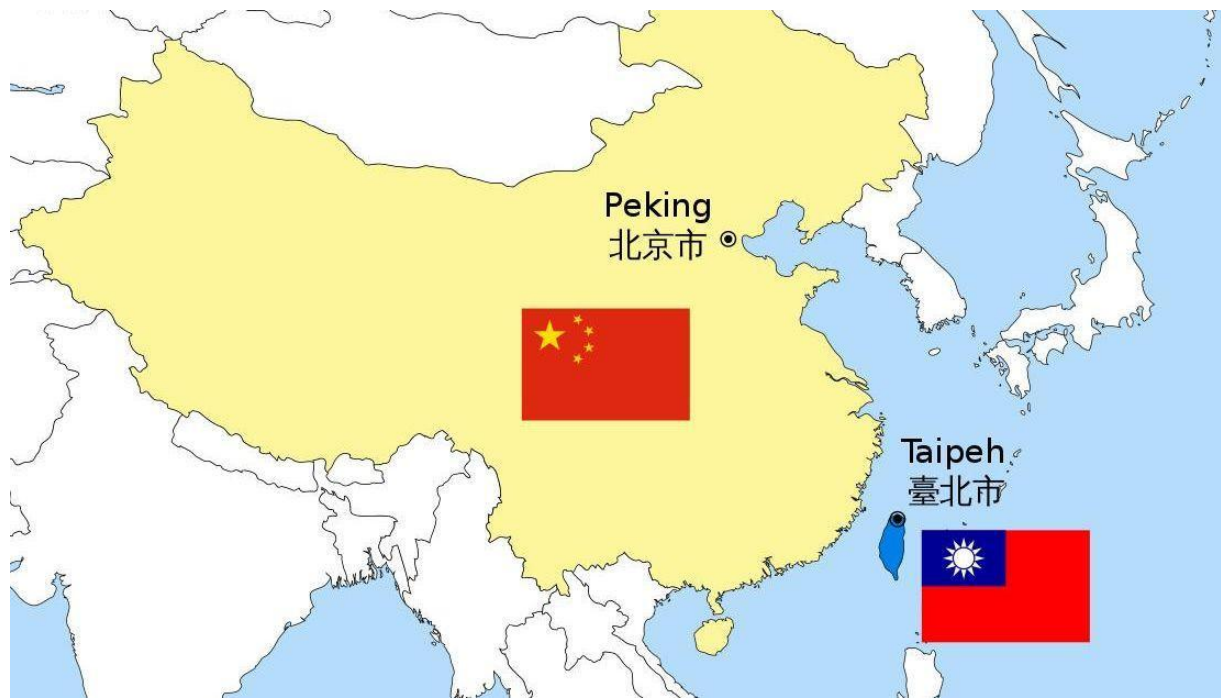
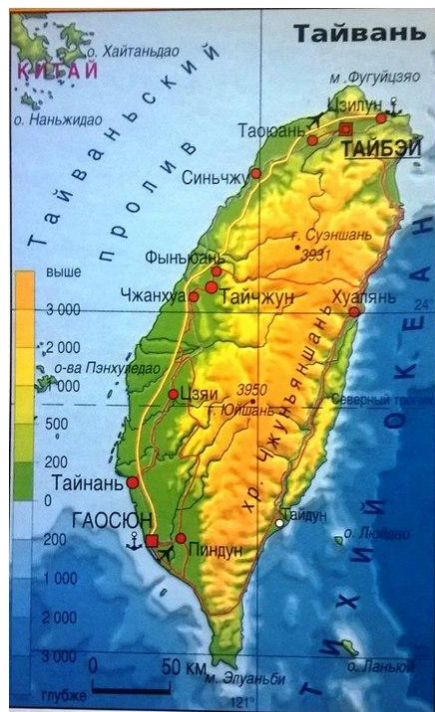


Китайская Республика (Тайвань)

- Возник как государство в 1949 г., после гражданской войны в Китае
- До 1971 года именно Тайвань ООН считала «настоящим» Китаем

Четыре основных сценария возможного развития событий вокруг Тайваня:

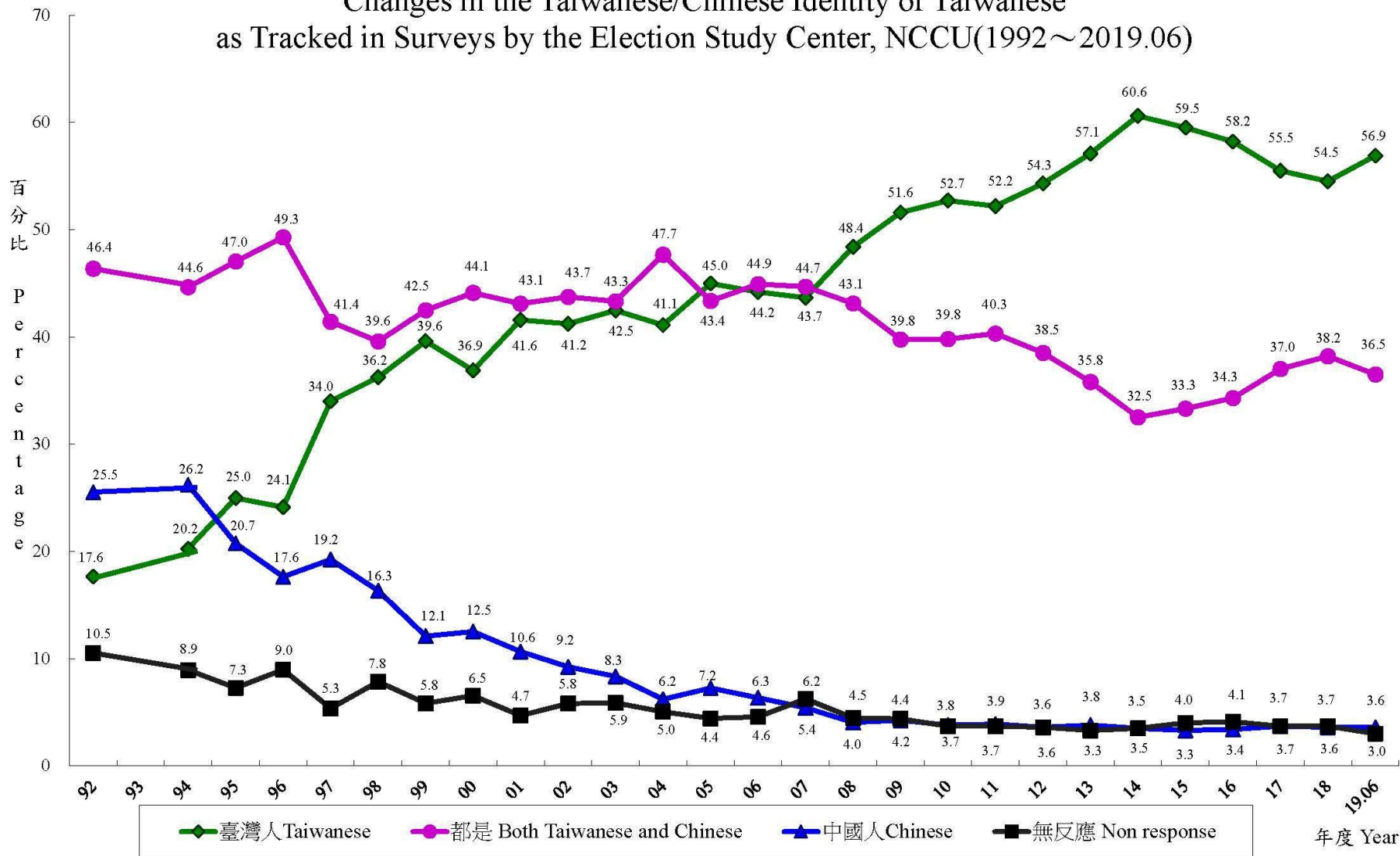
1. Китайская Республика (Тайвань поглотит КНР)
2. КНР + Тайвань (КНР признает независимость Тайваня)
3. Статус-кво
4. КНР (КНР включит в свой состав Тайвань)



Более 50% тайваньцев не считают себя китайцами

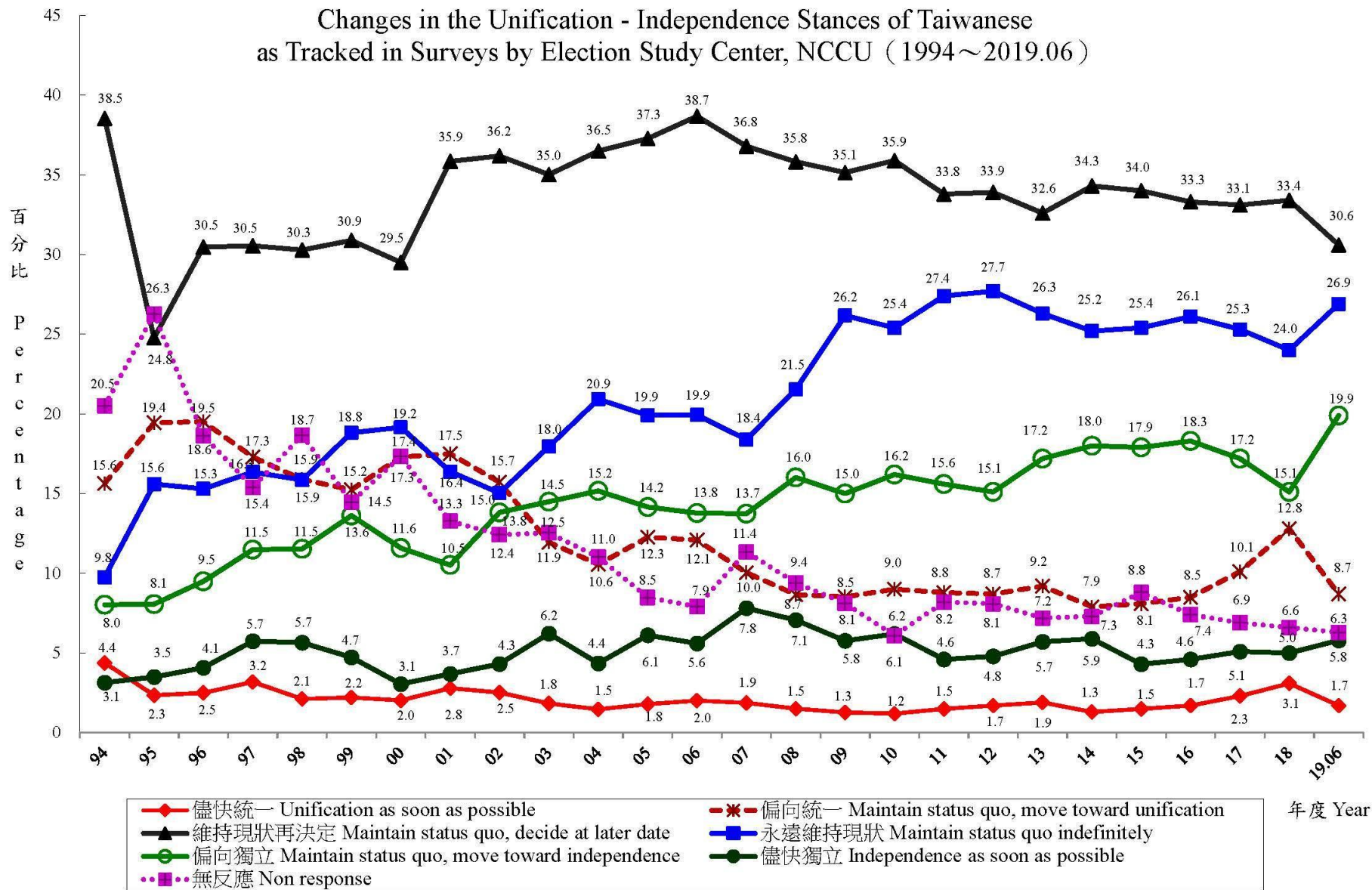
臺灣民眾臺灣人／中國人認同趨勢分佈 (1992~2019.06)

Changes in the Taiwanese/Chinese Identity of Taiwanese
as Tracked in Surveys by the Election Study Center, NCCU(1992~2019.06)



臺灣民眾統獨立場趨勢分佈 (1994~2019.06)

Changes in the Unification - Independence Stances of Taiwanese as Tracked in Surveys by Election Study Center, NCCU (1994~2019.06)



Тайвань – самое крупное и успешное непризнанное государство в мире

Небоскрёб Тайбэй 101

(101 этаж, высота – 509 м вместе со шпилем)



- Население – ок. 24 млн. чел.
- 22-е место в мире по объёму ВВП по ППС (МВФ, 2018 г.)
- 19-е – по ВВП по ППС на душу населения
- Один из четырёх «Азиатских тигров»

Мавзолей Чан Кайши





№	Государство	Дата установления дипломатических отношений
1.	 Белиз	18 октября 1989 года
2.	 Ватикан	23 октября 1942 года
3.	 Гаити	12 августа 1956 года
4.	 Гватемала	1 октября 1933 года
5.	 Гондурас	15 мая 1942 года
6.	 Кирибати	7 ноября 2003 года
7.	 Маршалловы Острова	20 ноября 1998 года
8.	 Науру	4 мая 1980 года
9.	 Никарагуа	20 сентября 1962 года
10.	 Палау	29 декабря 1999 года
11.	 Парагвай	8 июля 1957 года
12.	 Свазиленд	20 сентября 1968 года
13.	 Сент-Винсент и Гренадины	15 августа 1981 года
14.	 Сент-Китс и Невис	14 октября 1983 года
15.	 Сент-Люсия	13 мая 1984 года
16.	 Тувалу	9 сентября 1979 года

Острова Вануату. Фото с сайта airvanuatu.com

Китай согласился заплатить Вануату за непризнание Тайваня

Посол Китая в Вануату (островном государстве в Тихом Океане), Чен Шупин, дал положительный ответ на настоятельную просьбу местных властей о финансовой помощи. Об этом сообщает [Radio New Zealand](#) со ссылкой на Daily Post.

По словам дипломата, Китай готов частично удовлетворить финансовые претензии Вануату, если власти республики не будут отступать от "политики одного Китая" (принципа, в соответствии с которым государство может иметь официальные отношения либо с Китаем, либо с частично признанной Китайской республикой, контролирующей Тайвань; в применении к Вануату, у которой установлены официальные отношения с КНР, это означает, что признавать Тайвань она не будет).

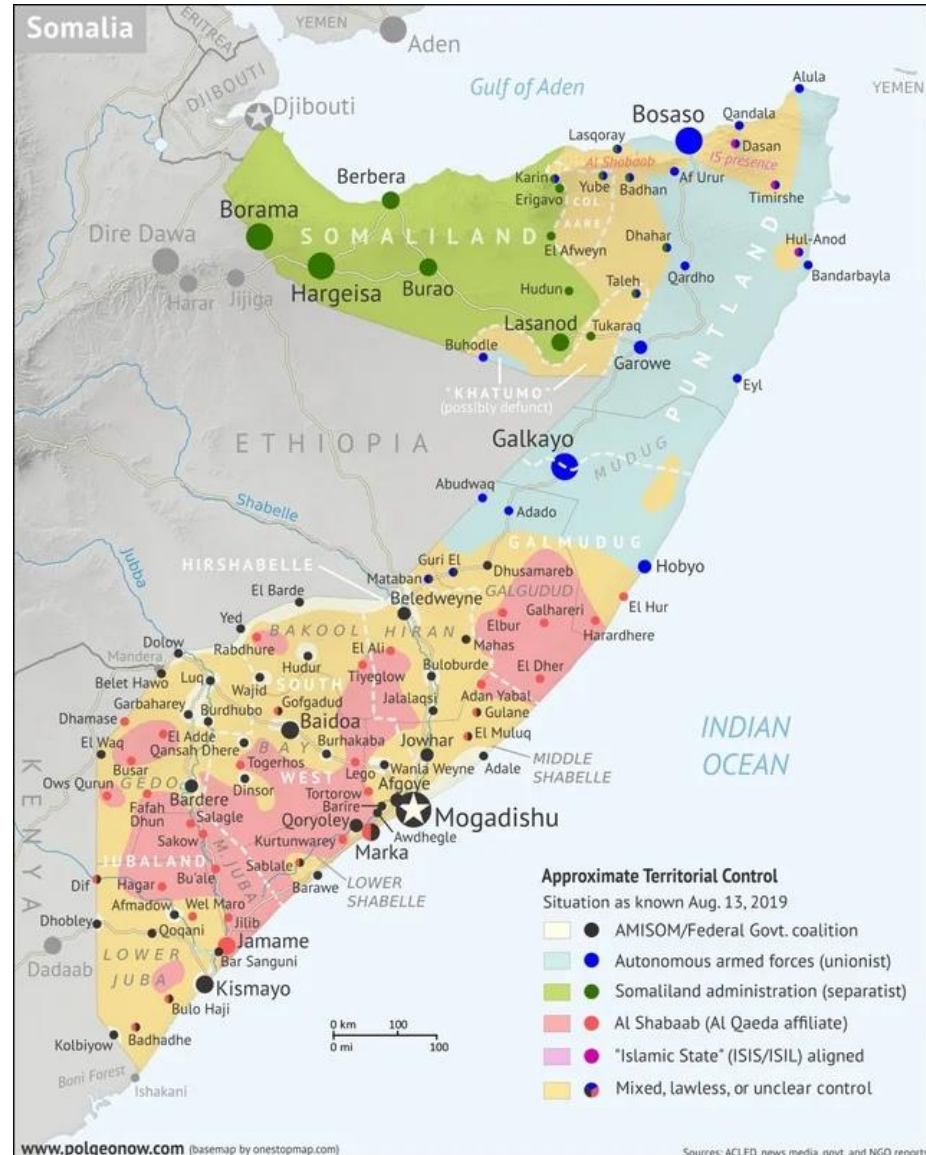
Светодиодные фонари с солнечными панелями. Маршалловы острова. Подарок Тайваня



Сомали

Государство получило независимость в 1960 г. Были объединены две бывшие колонии – Британское и Итальянское Сомали

В ходе гражданской войны (с 1988 г.) государство фактически распалось на части
Одна из них – существующее с 1991 г. де-факто государство **Сомалиленд**





Сахарская Арабская Демократическая Республика (Западная Сахара)

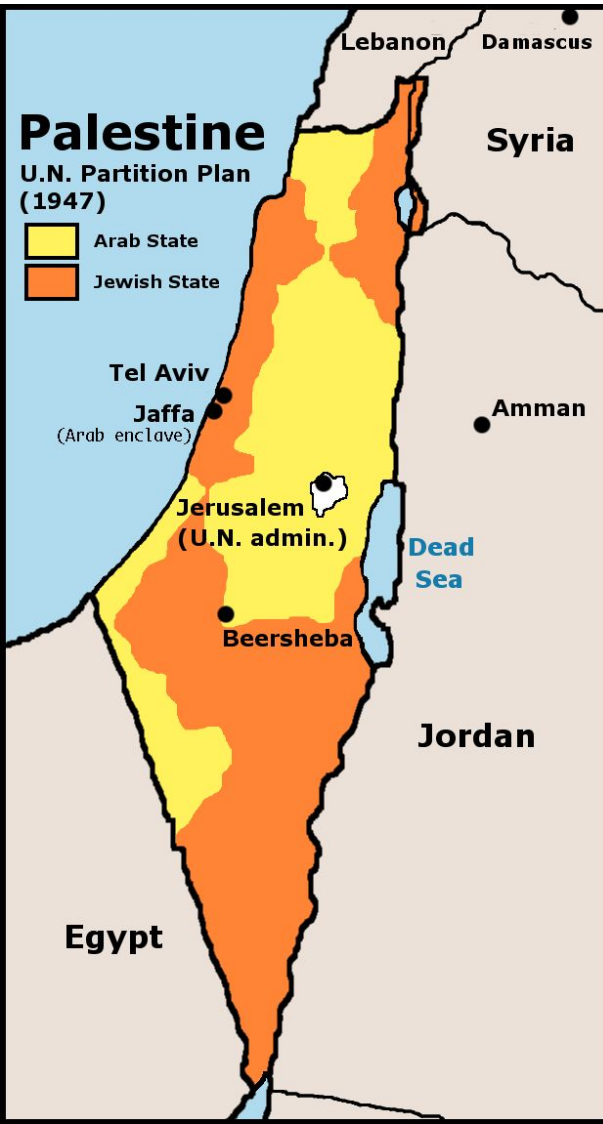


- Бывшая испанская колония
- В 1979 г. бо́льшая часть страны оккупирована Марокко
- Является членом Африканского Союза, признана рядом государств
- Позиция ООН: с оккупацией САДР Марокко не соглашается, САДР не признаёт





Государство Палестина



1947 г. – план ООН по созданию арабского и еврейского государств на территории Палестины

1948 г. – создание государства Израиль. Начало арабо-израильских войн (1948 г., 1967 г., 1973 г. и др.)

1988 г. – провозглашение независимого государства Палестина

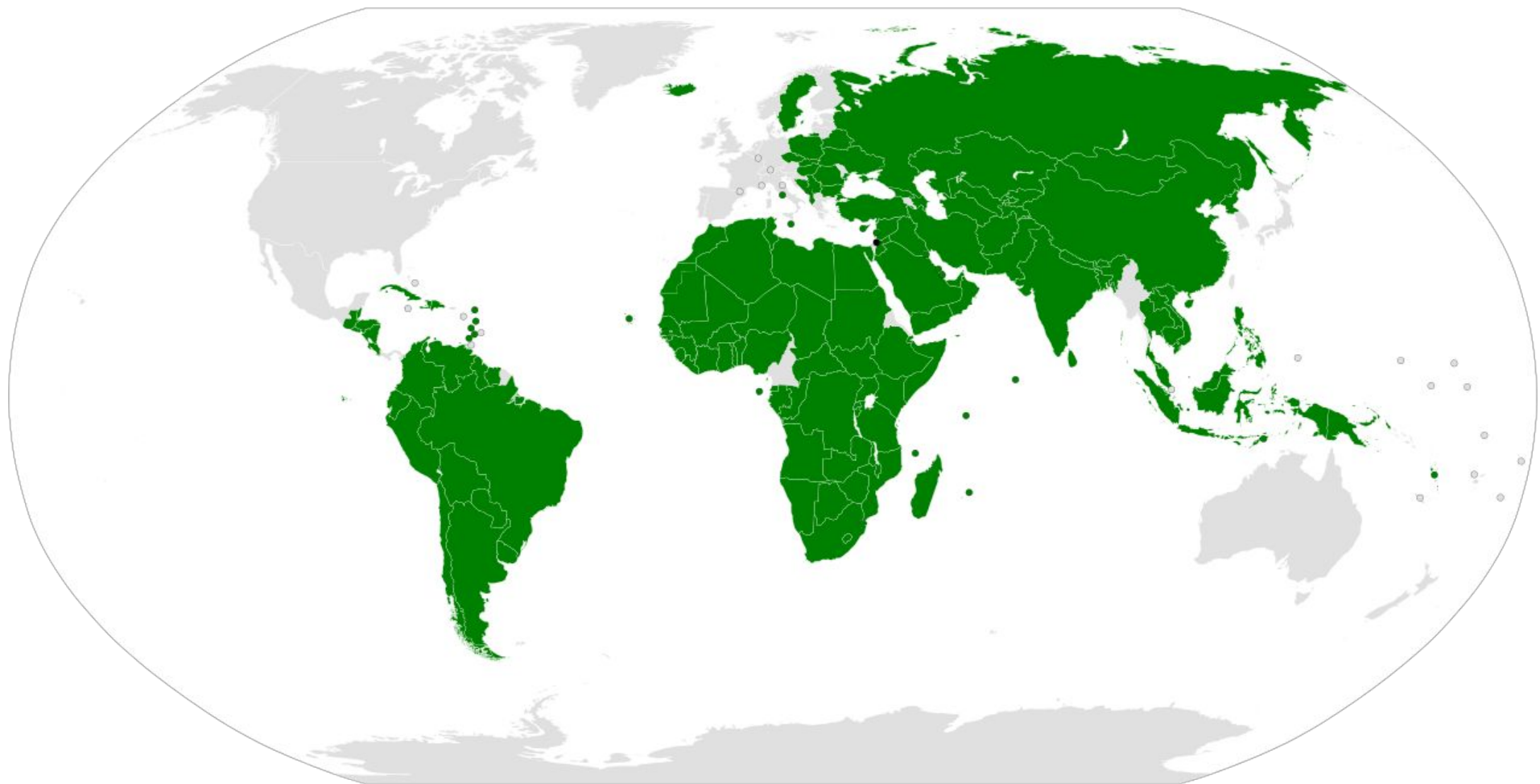
1994 г. – создание Палестинской автономии

2012 г. – Палестина становится страной-наблюдателем в ООН

Красным – территория, контролируемая Палестинской администрацией

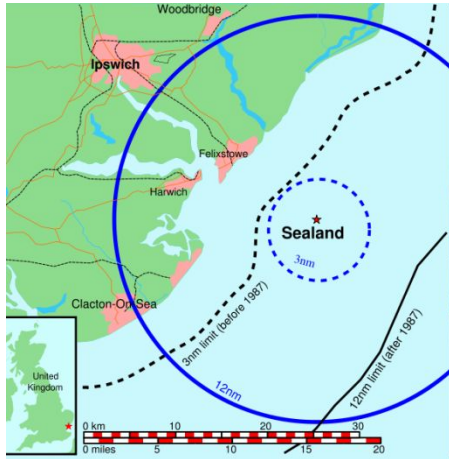


Палестина признаётся 137 государствами-членами ООН
(на 10.02.2019 г.)





Силэнд (Sealand, букв. – «Морская Земля»)



Name	Picture	Reign start	Reign end	Notes
Prince Roy (1921–2012)		2 September 1967	9 October 2012	<ul style="list-style-type: none"> • Founder of Sealand^[44]
Prince Michael (born 1952)		9 October 2012	Incumbent	<ul style="list-style-type: none"> • Son of Prince Roy • Regent for his father from 1999

Площадь: 250–500 кв. м

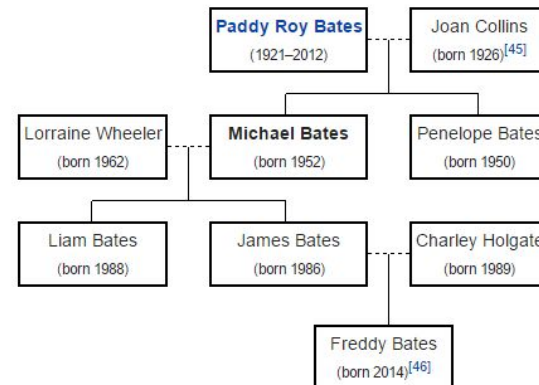
Население: 5 человек

День объявления независимости – 2.09.1967 г.

Форма правления – конституционная монархия.

Выставлялся на продажу в 2010-2012 гг.

«Цена вопроса» – 600 млн. фунтов стерлингов.



Спасибо за внимание!