

Россия.

**Крым – наш общий
дом**

Российская Федерация




Государственные символы России: герб, флаг, гимн



Россия – священная наша держава,
Россия – любимая наша страна.
Могучая воля, великая слава –
Твое достоянье на все времена!
Славься Отечество наше свободное,
Братских народов союз вековой,
Предками данная мудрость народная!
Славься, страна! Мы гордимся тобой!
От южных морей до полярного края
Раскинулись наши леса и поля.
Одна ты на свете! Одна ты такая –
Хранимая Богом родная земля!
Широкий простор для мечты и для жизни
Грядущие нам открывают года.
Нам силу дает наша верность Отчизне.
Так было, так есть и так будет всегда!
Славься, Отечество наше свободное
Братских народов союз вековой,
Предками данная мудрость народная!
Славься, страна! Мы гордимся тобой!

Символика Республики Крым

** В соответствии со статьей 8-й Конституции Республики Крым, она имеет свою символику: Герб, Флаг, Гимн.*





Полуостров Крым расположен на юге Восточной Европы.

- На севере полуостров соединён с материком узким Перекопским перешейком.
- С запада и юга полуостров омывают Черное море, с востока – Керченский пролив, а с северо-востока – воды Азовского моря.

Происхождение названия



- Название «**Крым**» происходит от тюркского – вал, стена, ров.
- Перекопский или Турецкий вал отделял Крым от материка, он был построен 2 тыс. лет назад. Его длина почти 8,5 км.
- Полуостров с начала своей истории служил пересечением исторических путей многих цивилизаций и народов.

Достопримечательности Крыма

Крым - уникальное место для отдыха и оздоровления, где буквально на каждом шагу ожидается встреча с природными достопримечательностями и ожившей историей.



Симферополь

- административный, промышленный, научный и культурный центр Республики Крым. Название «Симферополь» с греческого можно перевести, как «город-собиратель», «город пользы», «город на перекрестке». Расположенный в центре Крыма, как бы на стыке гор и степи, он объединяет своими дорогами все города на полуострове.



Неаполь Скифский

Этот парк —
достопримечательность
Симферополя, сказочная страна на
месте бывшей дубравы.

Историю Симферополя можно
отсчитывать с Неаполя
Скифского, возникшего примерно
в III в. До н.э. Он являлся
столицей позднескифского
государства.



Детский парк

Ялта

- столица Южнобережья и самый знаменитый город Крыма — морской курорт, становящийся летом одним из крупнейших центров культурной жизни



С 4 по 11 февраля 1945 года в Ялте в Ливадийском дворце была проведена конференция глав трех держав антигитлеровской коалиции СССР (Иосиф Сталин), Великобритании (Уинстон Черчилль) и США (Франклин Рузвельт)

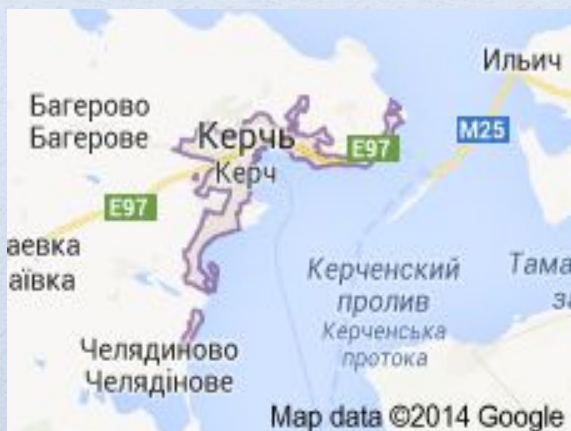




Ласточкино гнездо - памятник архитектуры и истории, расположенный на отвесной 40-метровой Аврориной скале мыса Ай-Тодор в посёлке Гаспра. Ласточкино гнездо стало своеобразной эмблемой Южного берега Крыма.



Скульптурная композиция «Даме с собачкой» является символом курортной Ялты. Она была установлена в 2004 г. у концертного зала «Юбилейный», в самом центре набережной.



Керчь

- город в Крыму на Керченском полуострове, на берегу Керченского пролива.

Аджимушкайские каменоломни — подземные каменоломни в черте города Керчь. В мае 1942 года в них спустилась часть войск Крымского фронта и группы людей из местного населения. Пять месяцев здесь продолжалась героическая смертельная оборона против немецко-фашистских захватчиков.



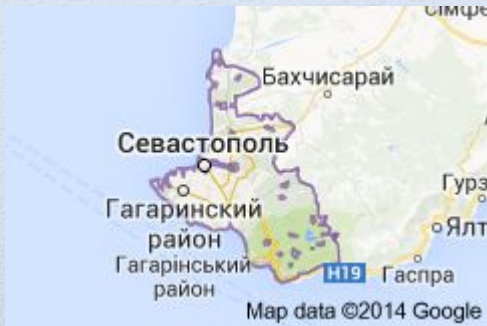
Обелиск Славы Бессмертным Героям расположен в центре города-героя Керчи, в самом его сердце. Он воздвигнут в память о бессмертном подвиге советских воинов, павших за освобождение Крыма, на вершине горы Митридат.



Солёное озеро, расположенное на востоке Крыма, на Керченском полуострове, является одним из уникальных грязелечебных озёр Европы.

Севастополь

- город, расположенный на юго-западе Крымского полуострова, на берегу Чёрного моря. В переводе с древнегреческого означает “город высокий, священный, достойный поклонения”. Заложен по указу российской императрицы Екатерины II в 1783 году. Город-герой.



«Оборона Севастополя 1854-1855 гг.» - всемирно известный памятник народному подвигу, наше национальное достояние. Здесь воспроизведен один эпизод 349-дневной обороны Севастополя - отражение защитниками города штурма 6 июня 1855 г.





На площади Нахимова сооружён Мемориал героической обороны Севастополя 1941-1942 гг. В 1964 г. на площади Нахимова была сооружена мемориальная стена с 19 мемориальными досками, с высеченными наименованиями частей Приморской армии, кораблей Черноморского флота, участвовавших в обороне города.



Малахов Курган – находится юго-восточнее Севастополя на Корабельной стороне. Прославлен героической обороной русскими войсками во время Крымской войны против англо-французских войск в 1854-1855 гг. и в 1942 году советскими войсками во время Великой Отечественной войны против немецко-фашистских захватчиков.



«Артек»

- международный детский центр в Крыму. Расположен на южном берегу Крыма в посёлке Гурзуф. В прошлом — самый знаменитый пионерский лагерь СССР и визитная карточка Пионерской организации страны. 16 июня 1925 года 80 пионеров выстроились на первую линейку. Уже в следующем году в лагере побывала первая зарубежная делегация — пионеры из Германии.





Фото довоенных лет



Современный "Артек"



Херсонес

В юго-западном Крыму, на территории современного Севастополя, в древности возник город - Херсонес. Его основали в V в до н. э. греческие поселенцы. Этот город в течение двух тысячелетий - с V в. до н. э. до XV в. н. э. - был крупным экономическим, культурным и политическим центром Северного Причерноморья. Он был тесно связан с народами, жившими в Крыму. Рассказывая о Херсонесе и об истории христианства в Крыму, нельзя не остановиться на событии, которое сыграло большую роль в становлении Киевской Руси, Крещение в Херсонесе киевского князя Владимира.



Вхождение Крыма в состав России



Карта Крыма из «Атласа Российского, состоящего из девятнадцати специальных карт, представляющих Всероссийскую империю с пограничными землями...»

Присоединение Крыма к России, состоялось во второй половине XVIII века, в царствование императрицы Екатерины Великой.

«Кто владеет Крымом, тот владеет Черным морем» - так определил значение полуострова князь Григорий Потемкин.

Тяжелая и долгая борьба России за выход к Черному морю, закончилась победой в войне с Турцией 1768-1774 гг. Крымское ханство было объявлено независимым от Турции и переходило под покровительство России.

Командовать русскими войсками в Крыму был послан А. В. Суворов .

Из Манифеста Екатерины II 8 апреля 1783 года



*«Возвращая жителям тех мест
силою сего нашего Императорского
Манифеста таковую бытия их
перемену, обещаем свято и
непоколебимо за себя и преемников
престола нашего, содержать их
наравне с природными началами
подданными, охранять и защищать
их лица, имущество, храмы и
природную веру, коей свободно
отправление со всеми законными
обрядами пребудет неприкосновенно;
и дозволить напоследок каждому из
них состоянию все те прелести и
преимущества, каковыми таковое в
России пользуется...»*

Присоединение Крыма к Российской Федерации

— включение в [2014 году](#) в состав [Российской Федерации](#) большей части территории [Крымского полуострова](#) (который после [распада СССР](#) являлся частью независимой [Украины](#) и до 2014 года контролировался ею), с образованием двух новых субъектов Федерации — [Республики Крым](#) и [города федерального значения Севастополя](#).

Спасибо за внимание!!!

