

Светлый город Чебоксары

Шупашкаром называли
Предки ласково тебя.
Твою славу умножали,
Клятву верности храня.
Как светлы вы, Чебоксары,
Город милый и родной,
Ты ласкаешь наши взоры
Чудотворной красотой.
Словно лебедь свои крылья
Ты над Волгой распростер.
Вечно юный, город стольный,
Ты мечтам даешь простор.

Как добры вы, Чебоксары!
Город дивный и родной,
Ты ласкаешь наши взоры
Чудотворной красотой.
С гордым именем Улыпа
Ты всегда идешь вперед.
Светлым мыслям даль
открыта, -
Сердцу хочется в полет.
Величавы Чебоксары!
Город мирный и родной,
Ты ласкаешь наши взоры
Чудотворной красотой.
Шупашкар! Шупашкар

- **Чебоксáры**— город в России, столица Чувашской Республики; административный, научный, промышленный и культурный центр Чувашской Республики. Население — 464 940 человек .

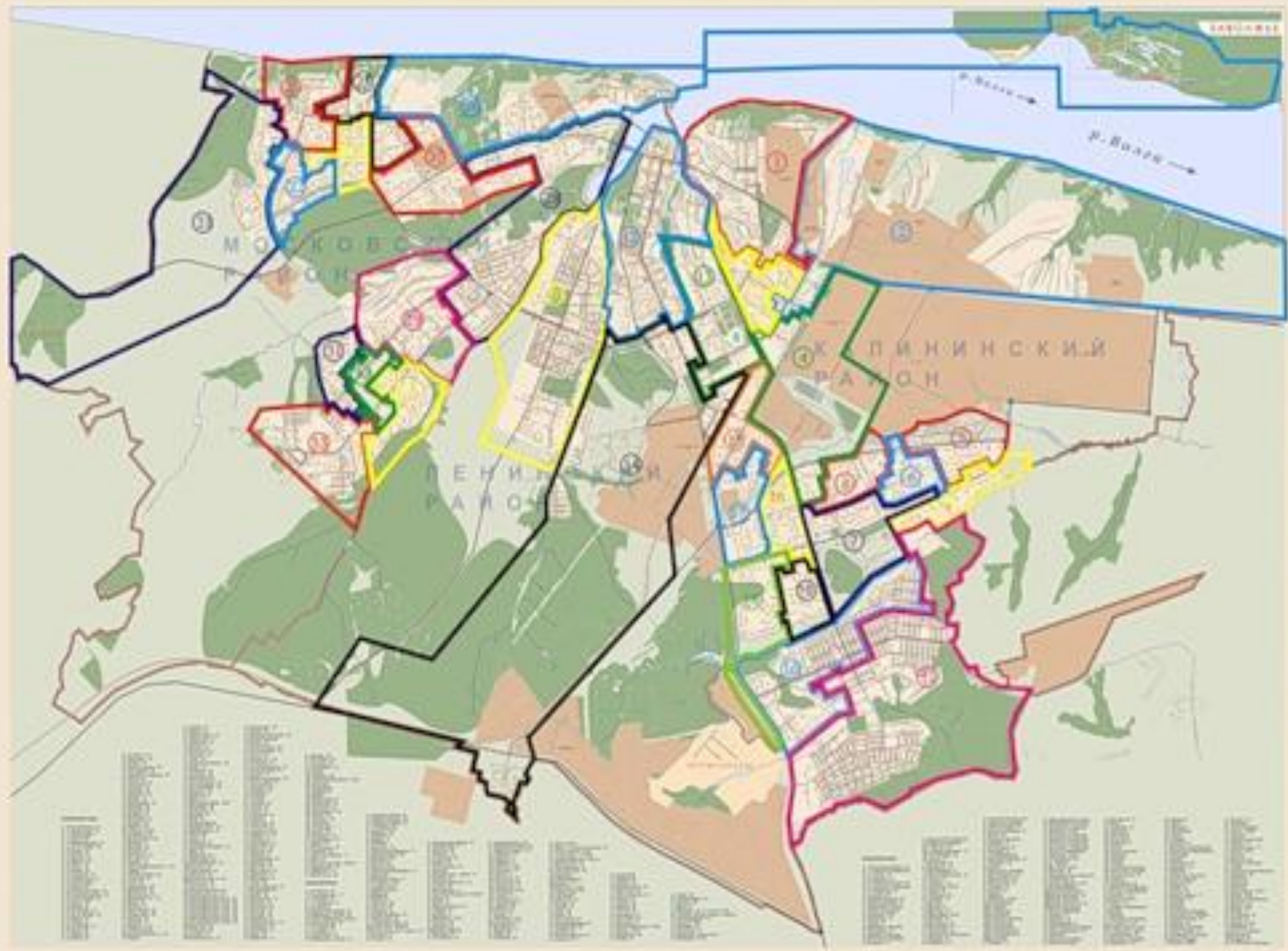


Чебоксарский Речной порт



Одно из предположений почему Чебоксары так назвали потому, что была река Чебоксарка.

- **О происхождении названия города существует несколько толкований. По мнению одних ученых, слово "Шупашкар" (так по-чувашски называется Чебоксары) означает "город или укрепленное поселение чувашей". Другие считают, что оно происходит от тюркского слова "су баши", что означает: "глава войска". Следовательно, чувашское название означает "город (укрепленное место) военачальника".**



- Чебоксары были основаны в 1469 году.



герб
Чебоксар

Афанасьев
АНТОН



ПЕРВОМАЙСКИЙ

КРИУШИ

СОСНОВКА

ЗАВОЛЖЬЕ

ОКтябрьский

ЗАОВРАЖНОЕ

СЕВЕРО-ЗАПАДНЫЙ

ИСТОРИЧЕСКИЙ ХОЛМ

ХБК

ВОСТОЧНЫЙ

НОВЫЙ ГОРОД

МОСКОВСКИЙ РАЙОН

ЛЕНИНСКИЙ РАЙОН

КАЛИНИНСКИЙ РАЙОН

ЧАНДРОВО

ЮГО-ЗАПАДНЫЙ

ЦЕНТР

КОШКИНО (БОГДАНКА)

ПЯТИНО

ЧАПАЕВСКИЙ

ЧЭАЗ

НОВОЮЖНЫЙ

ЮЖНЫЙ

ВУРМАНКАСЫ

НОВЫЕ ЛАПСАРЫ



АЛЬГЕШЕВО

4 апреля 1973 года

Президиум Верховного Совета
Чувашской АССР

принимает решение
о разделении города Чебоксары
на три административных района:
Ленинский, Калининский и
Московский.



Московский район



Арсентьева Елена

История

Район образован
22 июня 1973 года.



Памятник любимому
всем народом
поэту,
классику чувашской
художественной
литературы
Константину Иванову.

Современность


- Это самый большой из районов республики: более **179000 жителей**,
- 7430 гектаров.
- Расположен на обоих берегах великой русской реки Волги.
- В районе крупнейший в Чувашии кинотеатр, новый, современный театр оперы и балета, выставочный зал.




С детства приобщаются горожане к миру прекрасного.



Дворец культуры «Салют» — прекраснейшее творение проектировщиков, архитекторов и строителей.




Церковь Святой Мученицы Татианы в Северо-Западном микрорайоне



Жилые дома на Московском проспекте









ПЕРВОМАЙСКИЙ

КРИУШИ

СОСНОВКА

ЗАВОЛЖЬЕ

ОКТАБРЬСКИЙ

ЗАОВРАЖНОЕ

СЕВЕРО-ЗАПАДНЫЙ

ИСТОРИЧЕСКИЙ ХОЛМ

ЮГО-ЗАПАДНЫЙ

ЦЕНТР

ХБК

ВОСТОЧНЫЙ

НОВЫЙ ГОРОД

МОСКОВСКИЙ РАЙОН

КАЛИНИНСКИЙ РАЙОН

КОШКИНО (БОГДАНКА)

ПЯТИНО

ЧАНДРОВО

ЧАПАЕВСКИЙ

ЧЭАЗ

НОВОЮЖНЫЙ

ЛЕНИНСКИЙ РАЙОН

ЮЖНЫЙ

ВУРМАНКАСЫ

АЛЬГЕШЕВО

НОВЫЕ ЛАПСАРЫ

КАЛИНИНСКИЙ РАЙОН

Район образован
22 июня 1973 года,
охватывающий восточную
часть города.
Площадь территории
района — 4083 га,
численность населения —
147800 человек.



Бюст М.И.Калинина на улице его имени

- В районе сосредоточены крупнейшие промышленные предприятия республики. Ведущие из них — управляющая компания Концерна тракторные заводы ОАО «Промтрактор», акционерные общества «Чебоксарский агрегатный завод», «Текстильмаш», Чебоксарский завод кабельных изделий «Чувашкабель», Чебоксарский опытно-экспериментальный завод «Энергозапчасть», Хлопчатобумажный комбинат ОАО «Волжская текстильная компания», Чулочно-трикотажная фабрика ОАО «Волжская текстильная компания», «Лента».



Район состоит из шести жилых зон старой и новой застройки. Включает микрорайоны Альгешево, Южный, Восточный, Новоюжный и т.

д.

Основные магистрали — улицы Ашмарина, Калинина, Гагарина, Николаева, Ленинского комсомола, проспекты Мира и Тракторостроителей, Эгерский бульвар.



Церковь Новомучеников и
Исповедников Российских
в Новоюжном микрорайоне





ПЕРВОМАЙСКИЙ

КРИУШИ

СОСНОВКА

ЗАВОЛЖЬЕ

ОКТАБРЬСКИЙ

ЗАОВРАЖНОЕ

СЕВЕРО-ЗАПАДНЫЙ

ИСТОРИЧЕСКИЙ ХОЛМ

ХБК

ВОСТОЧНЫЙ

НОВЫЙ ГОРОД

КАЛИНИНСКИЙ РАЙОН

ЦЕНТР

ЮГО-ЗАПАДНЫЙ

КОШКИНО (БОГДАНКА)

ПЯТИНО

МОСКОВСКИЙ РАЙОН

ЧЭАЗ

НОВОЮЖНЫЙ

ЧАНДРОВО

ЧАПАЕВСКИЙ

ЛЕНИНСКИЙ РАЙОН

ЮЖНЫЙ

ВУРМАНКАСЫ

АЛЬГЕШЕВО

НОВЫЕ ЛАПСАРЫ

Ленинский район

Район образован 22 июня 1973 года. В нынешних границах район утвержден решением Чебоксарского городского Собрании депутатов Чувашской Республики от 22 декабря 2000 г. № 2230



Памятник В.И.Ленину на площади Республики

- **Лéнинский райóн** — типичный район столичного города, в котором доминирует непроизводственная сфера. В своей основе охватывает центральную часть города от Красной площади по улице Карла Маркса и проспекту Ленина до Привокзальной площади, жилые районы по улице Богдана Хмельницкого, Хевешской улице, улице Гладкова и проспекту 9-й Пятилетки, микрорайоны Вурманкасы и Новые Лапсары (водораздельные холмы между реками: Сугутка, Трусиха и Малая Кувшинка).



Здание администрации Ленинского района

Глава администрации-Филиппов Владимир Иванович

Чувашский государственный
академический
драматический театр имени
К.В.Иванова



- В районе расположено одно крупное предприятие – ЧЭАЗ (Чебоксарский электроаппаратный завод) и множество малых частных и муниципальных предприятий.
- На территории района находятся множество памятников архитектуры и объектов культурного наследия, монументальных памятников, музеев и театров. Здесь же крупнейшие торговые точки: «Дом мод», «Дом торговли», «Центральный рынок»; кинотеатр «Мир-Луксор»; парки: «Лакреевский лес», «имени Николаева», ботанический сад, «Дорисс-парк».