

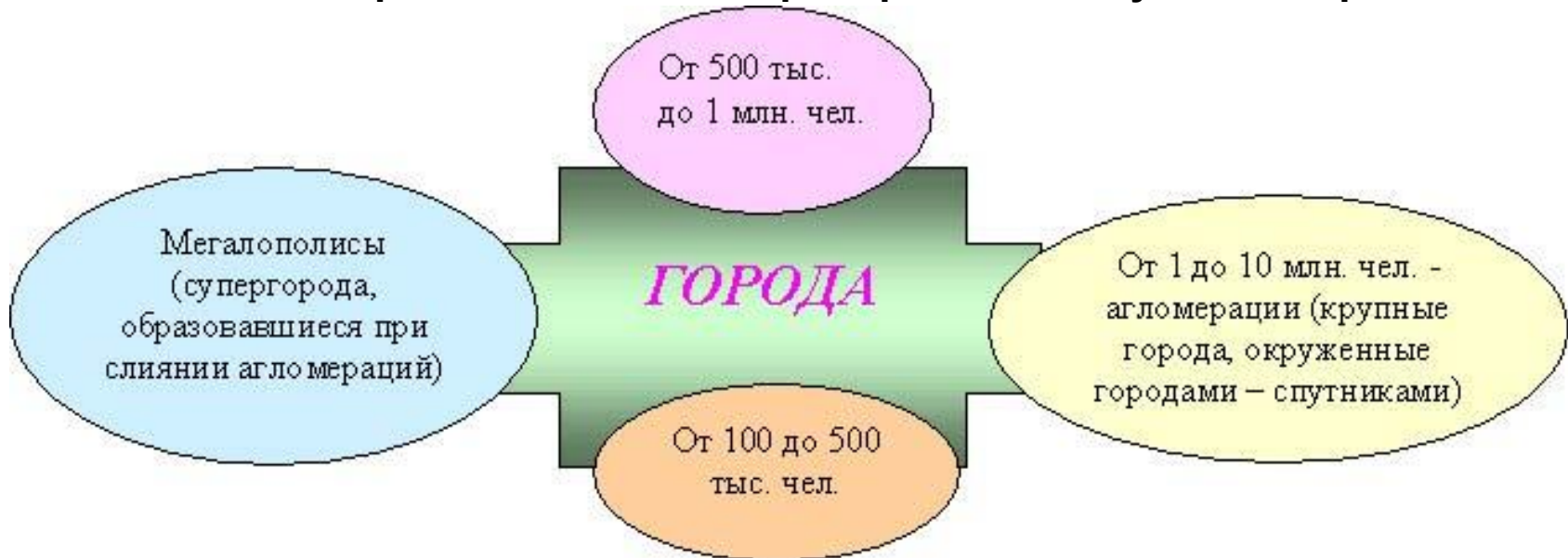
# Городское и сельское население. Урбанизация.

## План урока:

1. Город. Функции города.
2. Урбанизация. Характерные черты современной урбанизации.
3. Уровни и темпы урбанизации.
4. Формы сельских поселений.

## **."Город - это единство непохожих" Аристотель**

- Главными факторами, позволяющими отличить городской населенный пункт от сельского, является численность его населения, причем занятого преимущественно вне сельского хозяйства. Кроме того, в городе иной, по сравнению с сельской местностью, характер жилой застройки и более высокая плотность населения. В мире не существует единых критериев выделения городов.
- В США к городам относят поселения, достигшие 2,5 тыс. жителей, в Нидерландах - 20 тыс., в Исландии - 200 человек. В некоторых странах к городам относятся все административные центры, независимо от численности проживающего в них населения. В России городом считается поселение, имеющее не менее 12 тыс. человек.
- В общем виде города можно классифицировать следующим образом:



### **Это интересно!**

**Определение города в разных странах различно. Например, в Швеции, Дании, Финляндии городом считается поселение более 200 человек. В Канаде, Австралии – свыше 1 тыс. человек, в ФРГ, Франции – свыше 2 тыс. человек, в США, Мексике – свыше 2,5 тыс. человек, в Индии, Иране – свыше 5 тыс. человек, в Швейцарии, Малайзии – свыше 10 тыс. человек, в Нидерландах, Нигерии – свыше 20 тыс. человек, в Японии – 30 тыс. человек,**

### **ЗАДАНИЕ 1.**

**Вспомни, в России при какой численности населения поселение считается городом? Какой показатель, кроме численности населения, еще учитывается?**

# I. Город. Функции города.



- это населённый пункт, большая часть жителей которого занята в промышленности и сфере услуг.

**ГОРОД**

по количеству населения:

**малые**

**средние**

**большие**

**крупные**

**крупнейшие миллионеры**

< 50 тыс.

50 - 100 тыс.

100 - 250 тыс.

250 - 500 тыс.

500 - 1 млн.

> 1 млн.

Шумиха

Рейкьявик

Новгород

Курган

Дублин


Москва

**ФУНКЦИИ**

**ГОРОДА:**



Финансовый центр



Транспортный центр



центр развлечений



Промышленный центр



Добывающий центр



научный центр,  
административный центр  
Курортный центр



**Древний индейский  
город -  
Мачу-Пикчу**



**Город - курорт -  
Анапа**

**Город развлечений - Лас-Вегас**



**Столица Австралии -  
Канберра**



**Город - государство -  
Сан - Марино**



**Город - порт - Архангельск**



**Аделаида- порт и  
административный центр**



**Промышленный центр - Норильск  
(крупнейший центр медно-никелевой  
промышленности)**



# ТИПЫ ГОРОДОВ

Города характеризуются региональными различиями. Принято выделять *западноевропейский, арабский, африканский, латиноамериканский и североамериканский типы городов.*

Они складывались под влиянием разных факторов: исторических, экономических, географических, религиозных и т.д.

# Западноевропейский город


**Западноевропейский город: корнями восходит к временам Римской империи. В центре - рыночная площадь, ратуша, собор. От центра радиально расходятся узкие улицы старого города.**






# Арабский город

- **Арабский город:** делится на новую и старую части. Ядром старой части обычно служит укрепление (цитадель). Ее тесным кольцом окружают кварталы старого города. Главное украшение - красочные базары.



# Африканский город


**Африканский город: складывался под влиянием европейской колонизации, привнесенной ею религии - христианства, а также позднее - мусульманства. Сочетаются постройки европейского типа с восточными базарами, мечетями и нищими кварталами**



# Латиноамериканский город

- **Латиноамериканский город: создавался как колониальный город по единому плану, который Испания и Португалия разработали для своих владений. Центральная часть похожа на центр европейского города. На окраинах образовались пояса нищеты, в которых проживает 30-50% населения города.**

## **СПЕЦИФИЧЕСКИЕ ЧЕРТЫ СЕВЕРОАМЕРИКАНСКОГО ГОРОДА:**

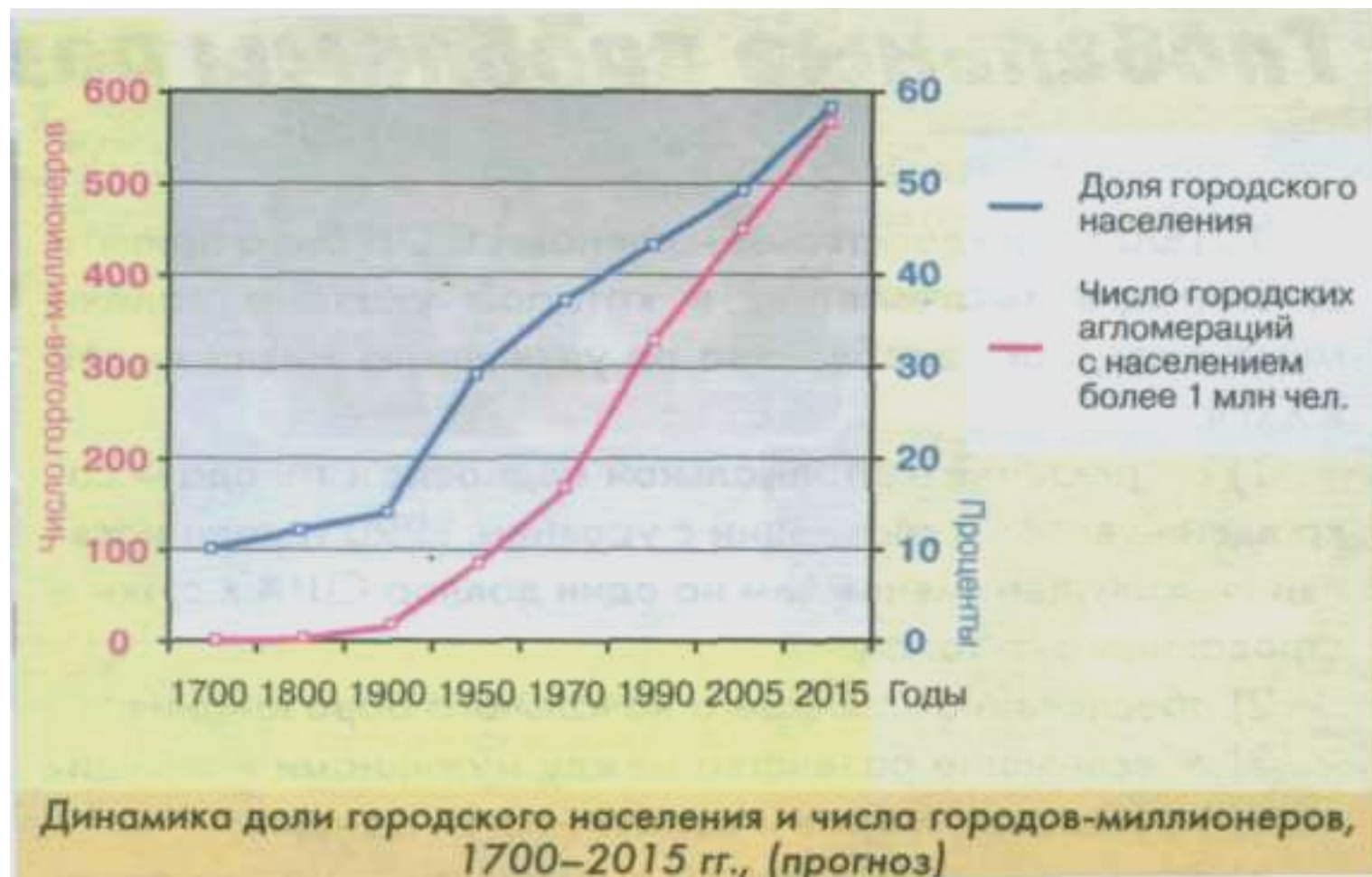


**Для американских городов характерна четкая прямоугольная планировка. Обычно выделяется Центральный деловой район – «даунтаун», где концентрируются органы управления, банки и предприятия обслуживания. В больших городах его облик обычно определяют здания - небоскребы. В остальных частях города преобладает малоэтажная, а дальше от центра индивидуальная застройка.**

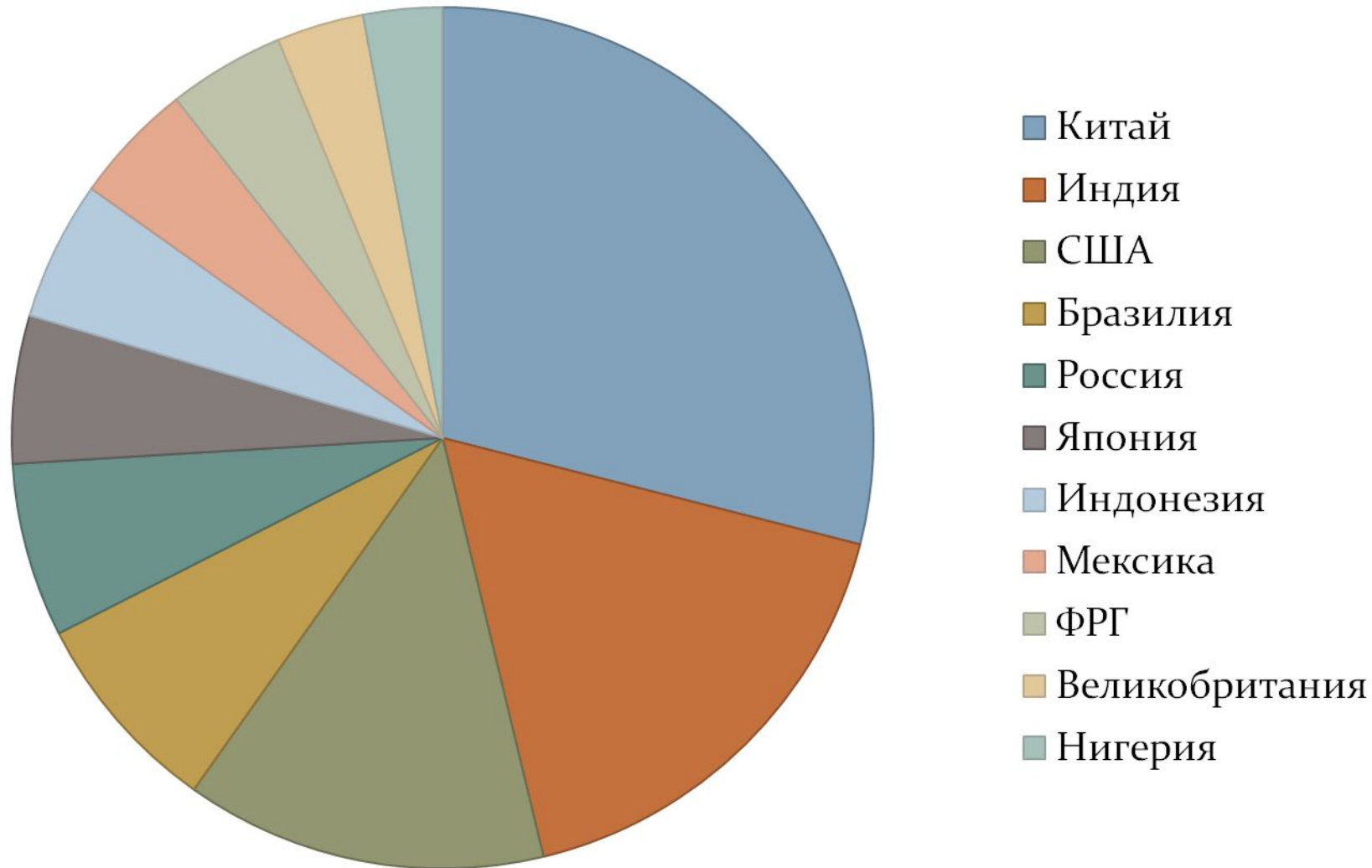
**В настоящее время соотношение городского и сельского населения изменяется.**

### **ЗАДАНИЕ 2.**

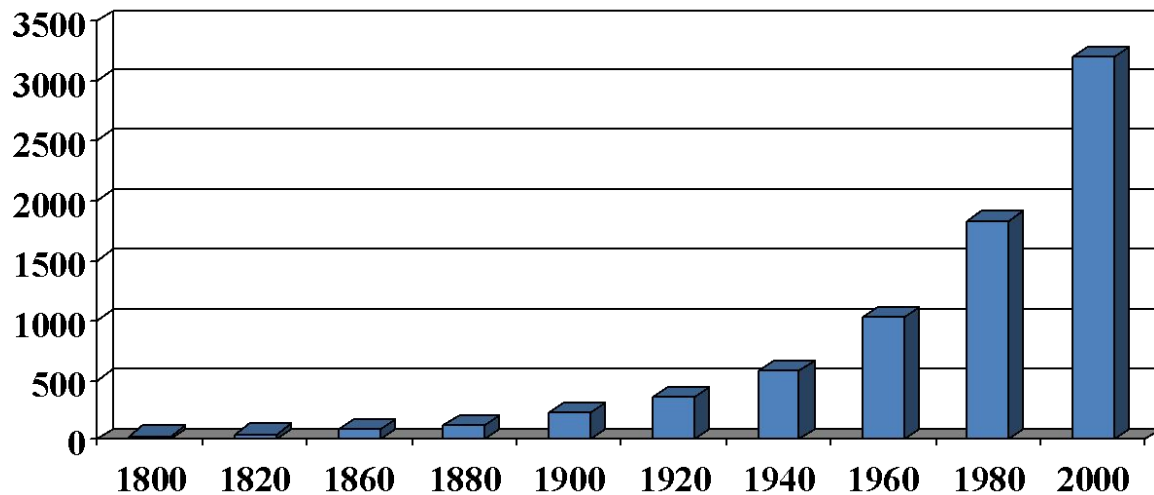
**Проанализируй график и сделай вывод о том, как изменялась динамика доли городского населения с 1700 по 2005 с прогнозом на 2015 год.**



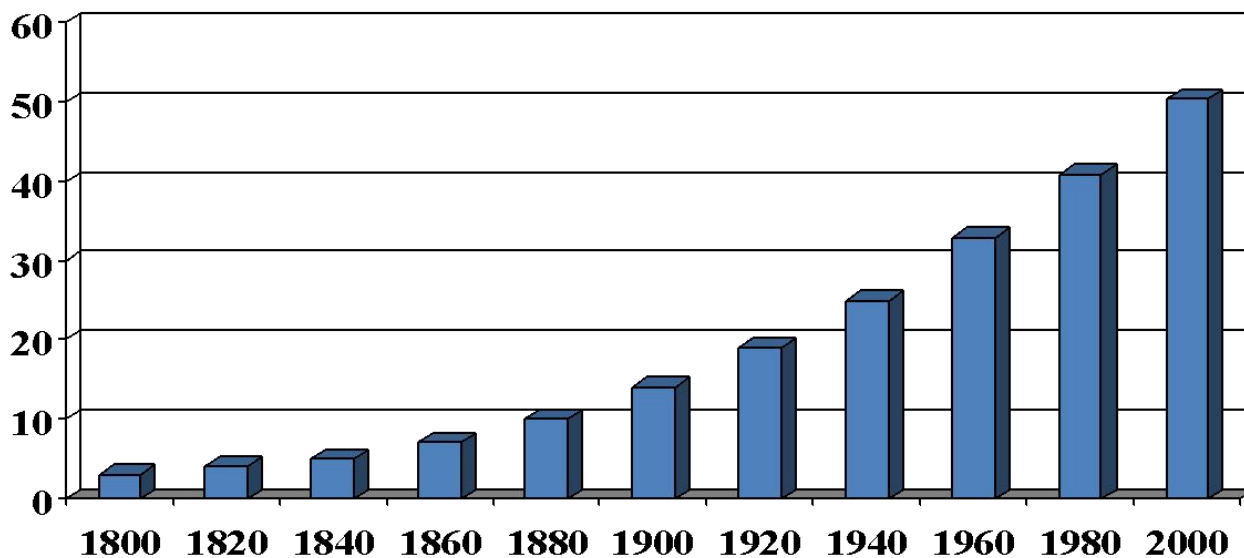
# Крупнейшие страны мира по численности городского населения



# Урбанизация - процесс роста городов и городского населения, распространения городского образа жизни, повышение экономической роли города.



■ городское население (млн. чел.)

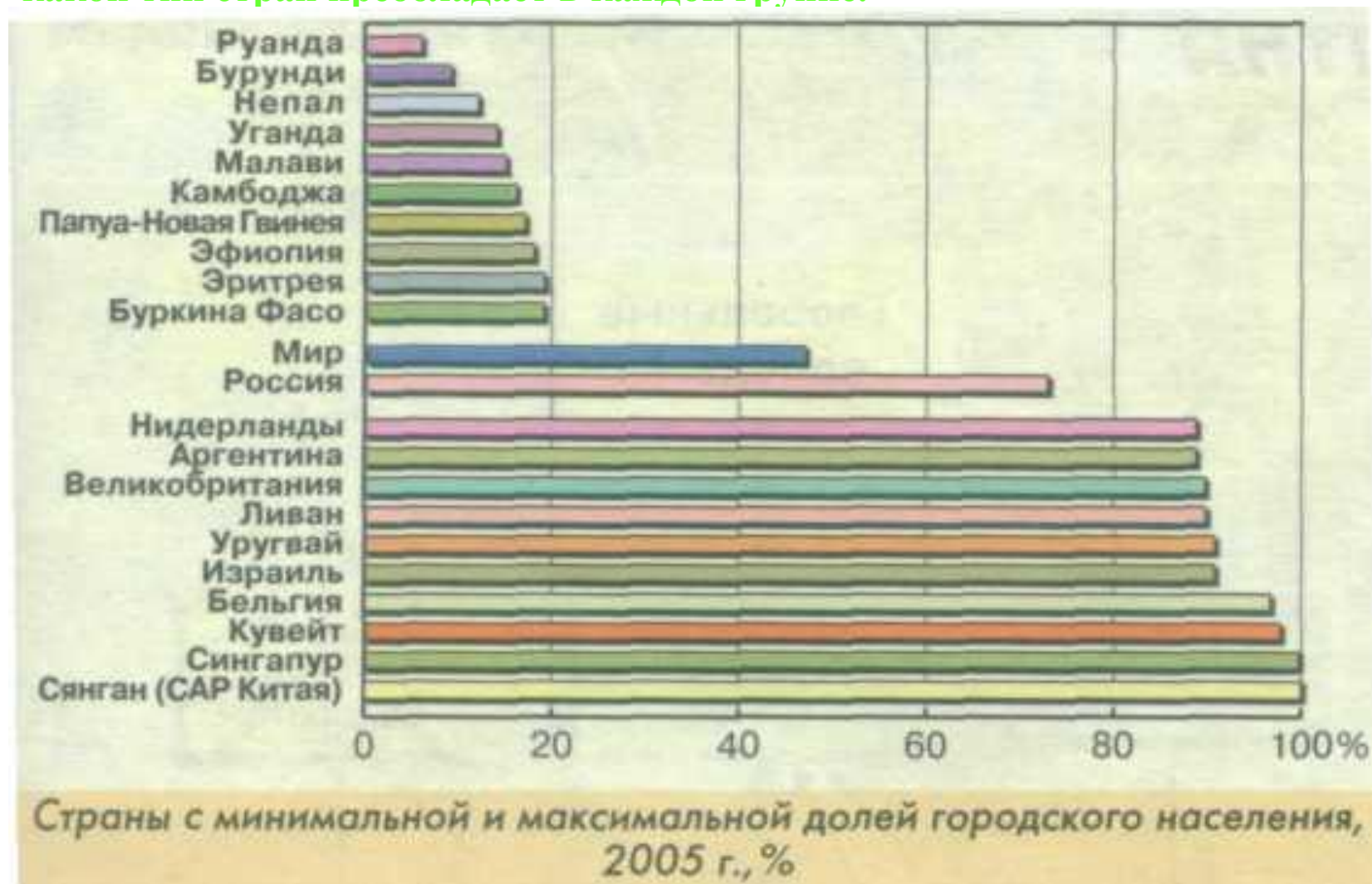


■ Доля в населении мира (%)

**Вывод: в 20 веке происходит «городской бум» - резкий скачок численности городского населения.**

### ЗАДАНИЕ 3. Проанализируй диаграмму и определи:

- какие страны являются лидерами по максимальной и минимальной доли городского населения,
- какой тип стран преобладает в каждой группе.



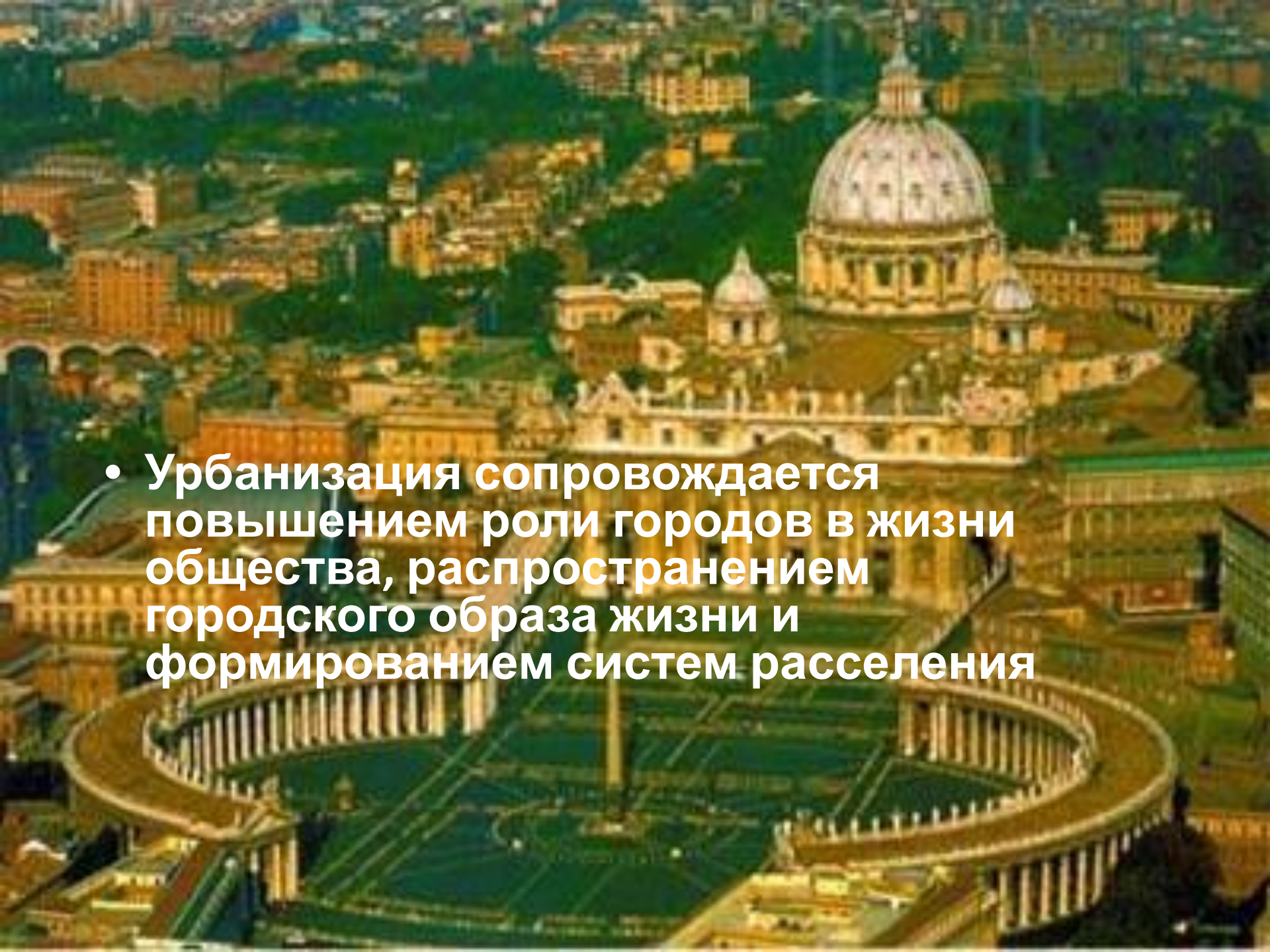


РОСТ  
ГОРОДОВ



РОСТ  
ГОРОДСКОГО  
НАСЕЛЕНИЯ

ФОРМИРОВАНИЕ  
СЛОЖНЫХ ГОРОДСКИХ  
СИСТЕМ

- 
- An aerial photograph of Rome, Italy, showing the city's dense urban landscape. The central focus is St. Peter's Basilica, a large white domed church with a prominent dome. In the foreground, the Colosseum is visible, a large, partially ruined amphitheater. The surrounding area is filled with various buildings, including residential and commercial structures, and green spaces. The overall scene depicts a major urban center with a rich historical and cultural heritage.
- **Урбанизация сопровождается повышением роли городов в жизни общества, распространением городского образа жизни и формированием систем расселения**

Урбанизация – важнейший социально-экономический процесс современности. В его развитии выделяют три этапа:

Начальный этап – XIX век. Процесс урбанизации начался в Европе и Северной Америке.

Первая половина XX века. Ускоряется рост городского населения и урбанизация распространяется почти на все регионы мира.

Вторая половина XX века начало XXI века. Ускорение темпов роста городского населения, развитие больших городов, переход от точечного города к агломерации, а также формирование мегалополисов, что приводит к распространению городского образа жизни на сельскую местность.



**Ч  
Е  
Р  
Т  
Ы**

**Быстрые темпы роста городского населения. Особенно в менее развитых городах.**

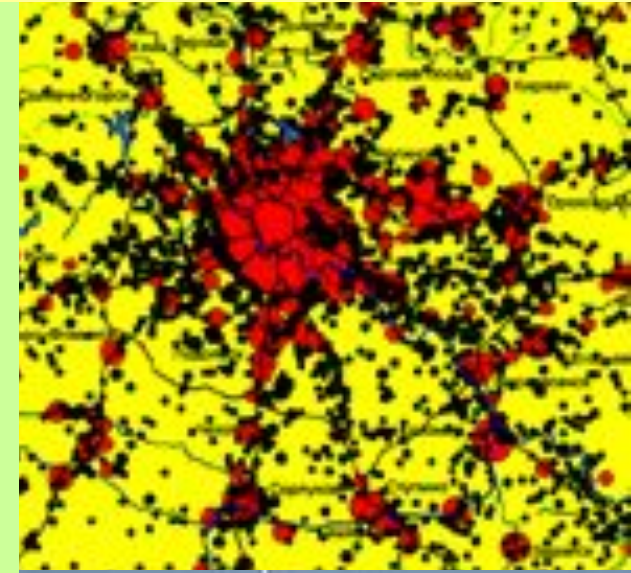
**У  
Р  
Б  
А  
Н  
И  
З  
А  
Ц  
И  
И**

**Концентрация населения в основном в крупных городах.**

**Расползание городов вширь. Города превращаются в агломерации, агломерации в мегалополисы.**



**Агломерация** - это группа близкорасположенных городов, объединенных связями: трудовыми, культурно-бытовыми, производственными



**Мехико. Город - агломерация**  
(17,9 млн.чел.)



**Нью-Йорк. Город - агломерация**  
(16,6 млн.чел.)



*В результате расползания городов появляются городские агломерации.*

**КРУПНЕЙШИЕ ГОРОДСКИЕ АГЛОМЕРАЦИИ  
МИРА (млн.чел.):**

**1. Мехико (28)**

**2. Токио (27)**

**3. Сан-Паулу (26)**

**4. Шанхай (23)**

**5. Бомбей (20)**


**6. Пекин (19)**

**7. Джакарта (18)**

**8. Нью-Йорк (17)**

**9. Сеул (16)**

**10. Калькутта (15)**

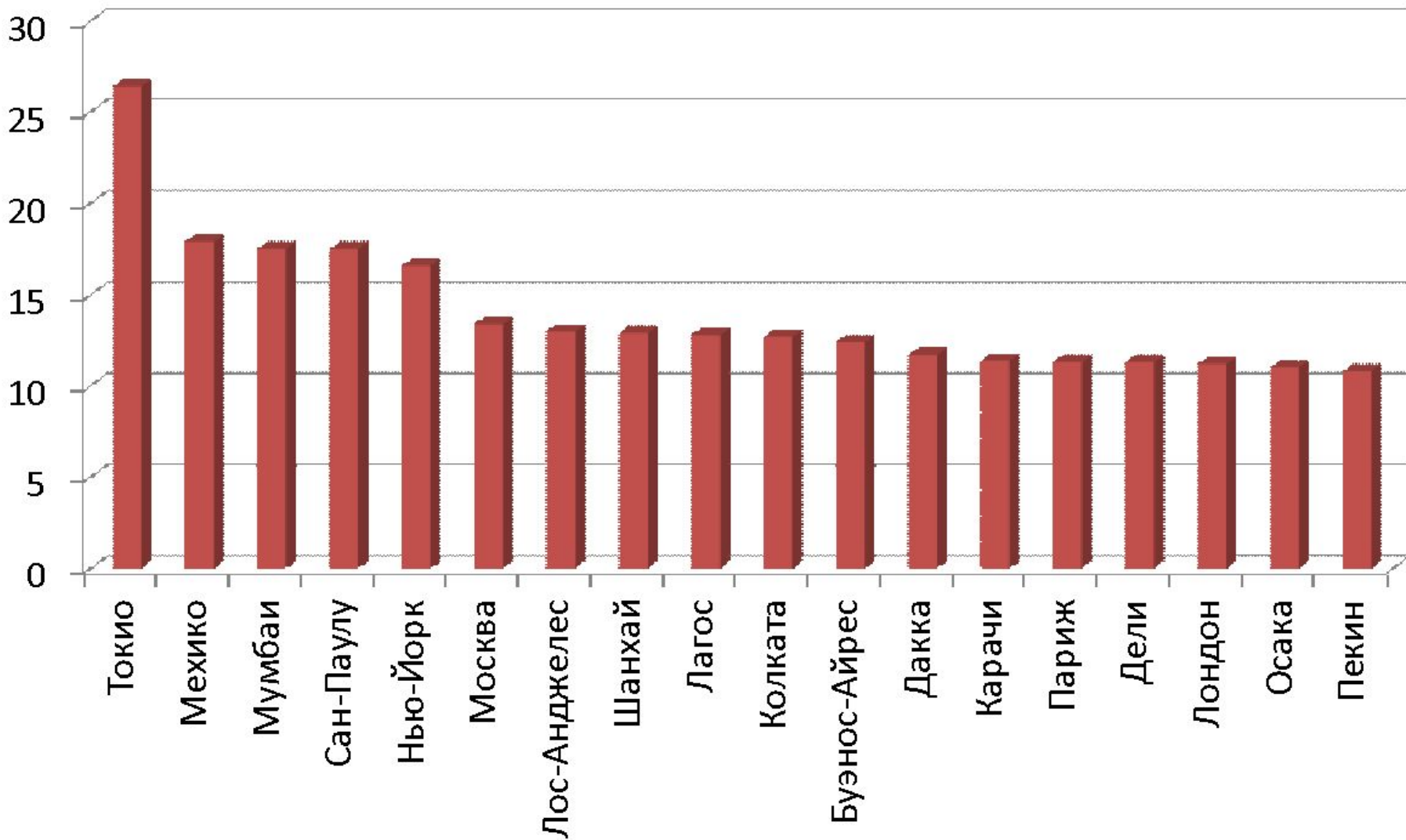


**Найди на карте «Крупнейшие города мира». агломерации, которые входят в число 15 лидеров. Нанеси их на контурную карту.**



# Крупнейшие агломерации мира

млн.чел.



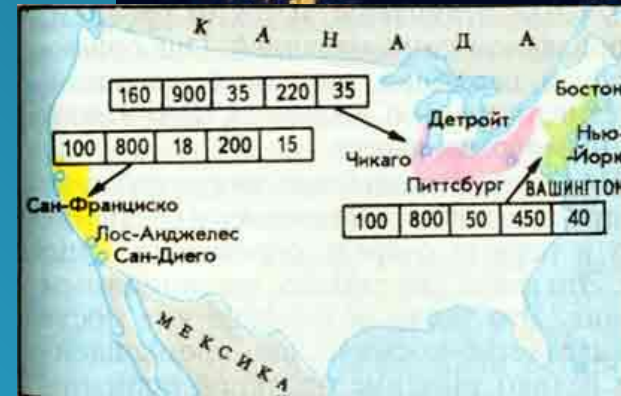


# Мегалополисы

*Мегаполис*- это урбанизованная зона, образованная сросшимися агломерациями.

Всего в мире насчитывается шесть мегалополисов:

США - 3 (Сан-Сан, Чипитс, Босваш),  
Япония (Токайдо),  
Европа (Английский, Прирейнский)



# Крупнейшие мегалополисы

Размещение населения

Приозерный -  
Чипитс - 35 млн.  
чел.

Английский - 40 млн.чел.  
Прирейнский - 40 млн.чел.

Японский -  
Токайдо 70  
млн.чел.

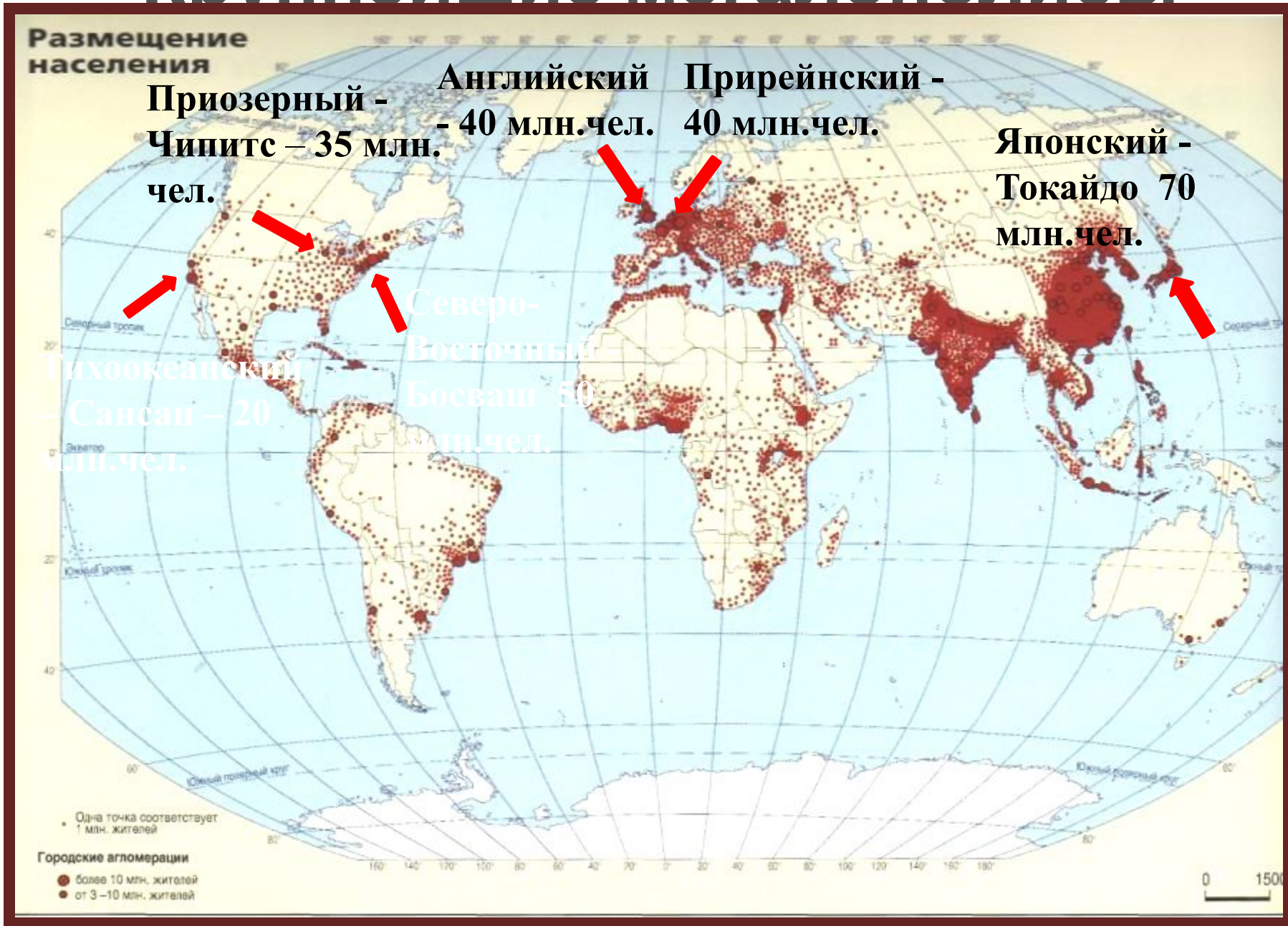
Северо-  
Восточный  
Босваш 50  
млн.чел.  
Тихоокеанский  
- Сансан - 20  
млн.чел.

Одна точка соответствует  
1 млн. жителей

Городские агломерации

- более 10 млн. жителей
- от 3-10 млн. жителей

0 1500





САНСАН  
или  
КАЛИФОРНИЙС  
КИЙ  
(от Сан-  
Франциско  
до Сан-Диего)

ЧИПИТС  
или  
ПРИОЗЕРНЫЙ  
(от Милуоки  
до Питтсбурга)

БОСВАШ  
(от Бостона  
до Вашингтона)



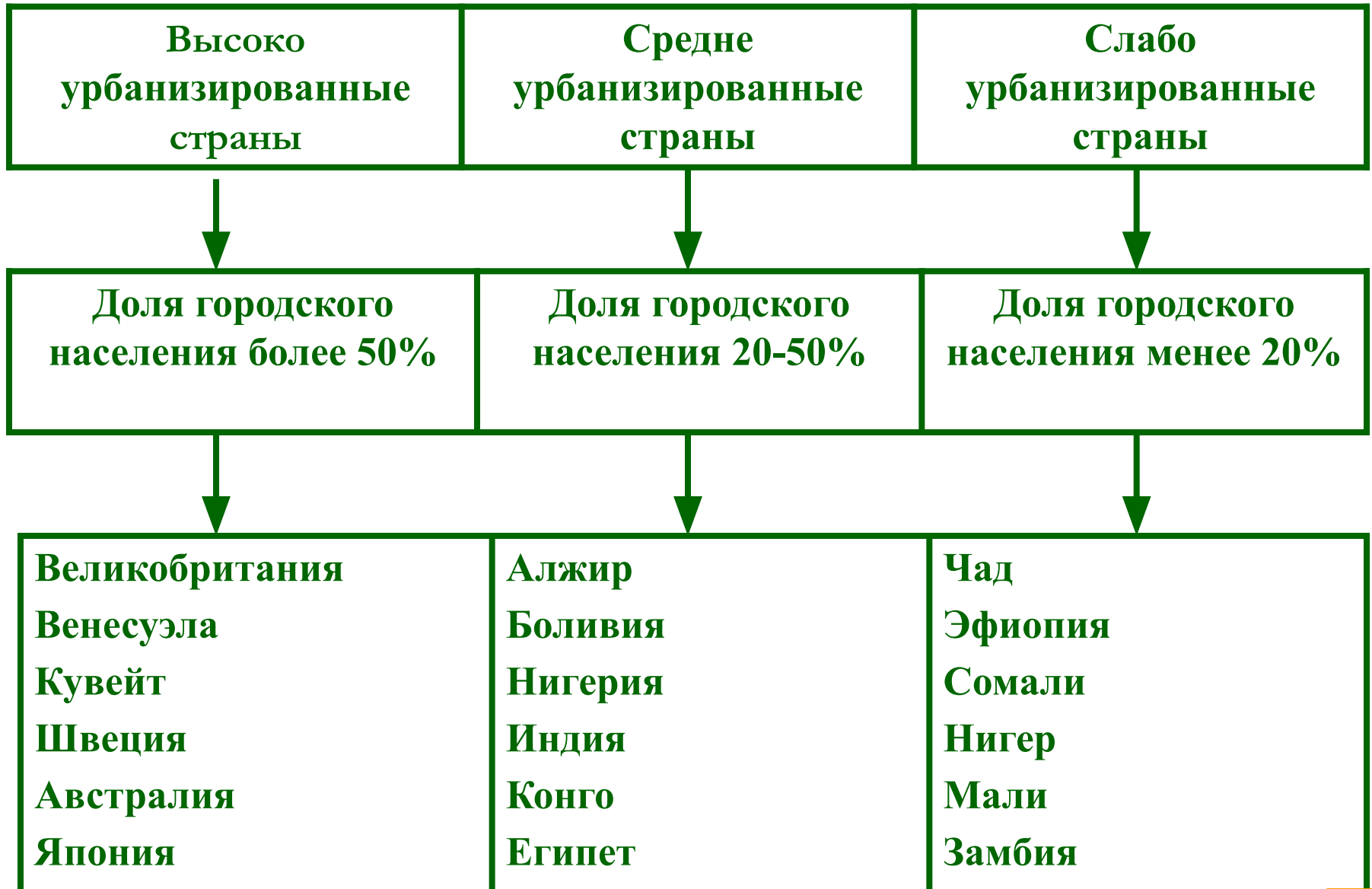
**Япония.**

**Крупнейший мегалополис – Токайдо.  
В нем проживает более 70 млн.  
человек, или 56% населения Японии.  
Крупнейшие агломерации: Токио,  
Иокогама, Тиба, Осака, Кобе, Киото,  
Нагоя.**

**ЗАДАНИЕ 7. Найди этот мегалополис  
на карте. Нанеси его на контурную  
карту.**



# Уровни урбанизации



# По уровню урбанизации все страны делят на три группы

**ВЫСОКОУРБАНИЗИРОВАННЫЕ**

> 51 %

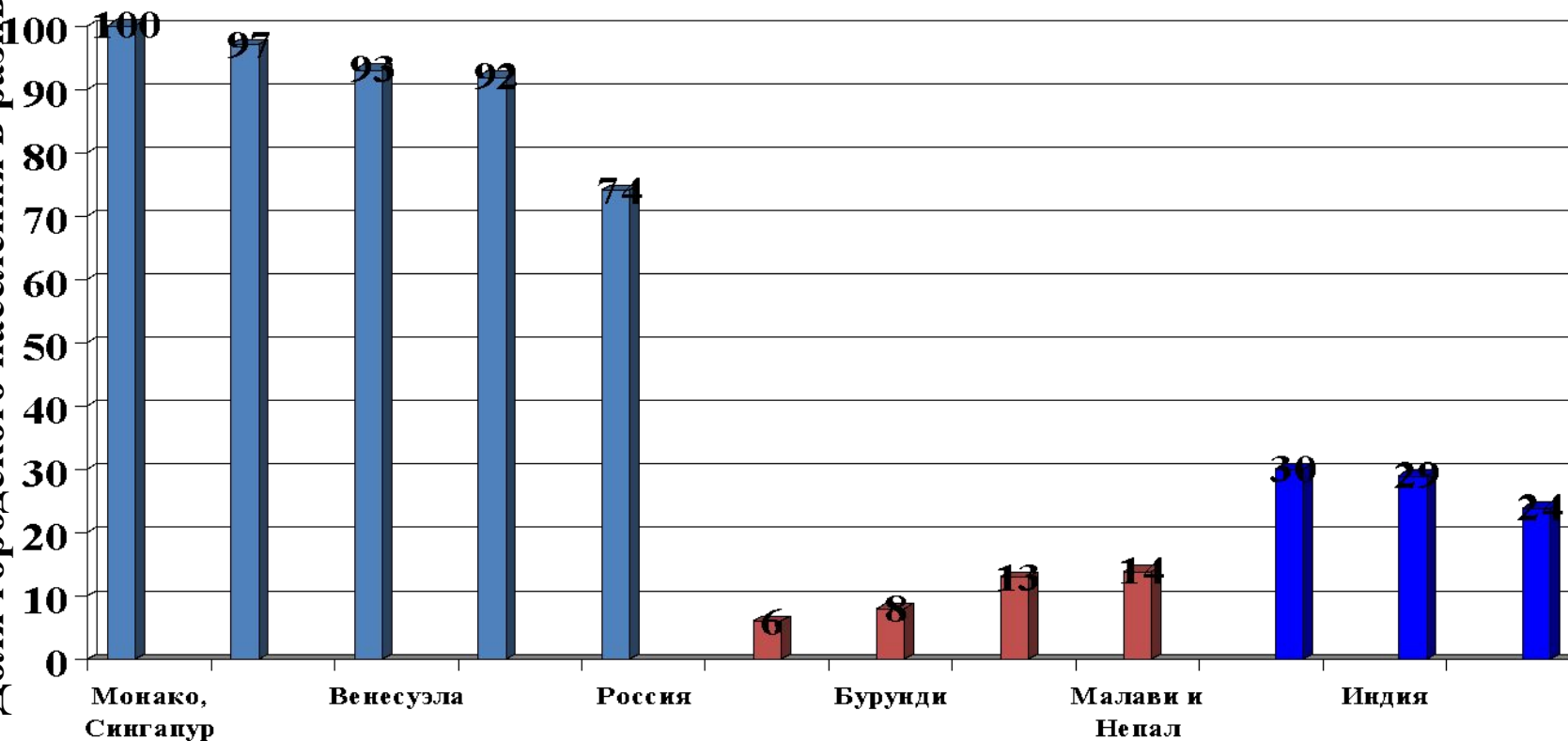
**СРЕДНЕУРБАНИЗИРОВАННЫЕ**

20 - 50%

**СЛАБОУРБАНИЗИРОВАННЫЕ**

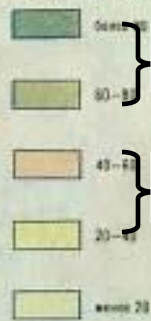
< 20%

Доля городского населения в разных странах (в %)



# Уровень урбанизации

УДЕЛЬНЫЙ ВЕС ГОРОДСКОГО НАСЕЛЕНИЯ (в процентах)




более 50%

от 20 до 50%

менее 20%

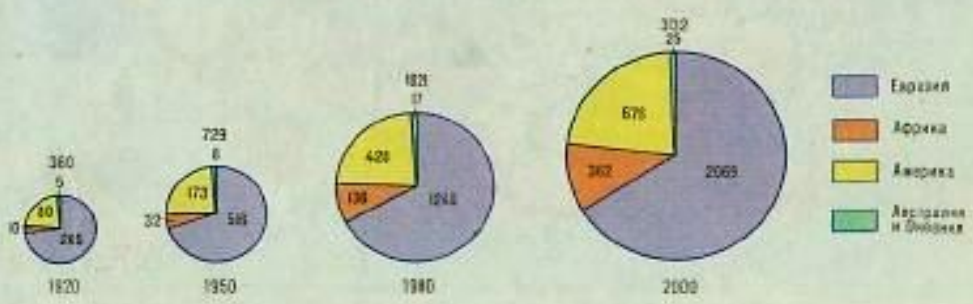
ГОРОДА С НАСЕЛЕНИЕМ 5 МЛН И БОЛЕЕ ЖИТЕЛЕЙ



Масштаб 1:30 000 000



ЧИСЛЕННОСТЬ ГОРОДСКОГО НАСЕЛЕНИЯ (млн. человек)



# *Темпы роста урбанизации*

По темпам урбанизации резко различаются развитые и развивающиеся страны. В развивающихся странах темпы роста городского населения в 4,5 раза превышают темпы развитых стран. Наиболее высоки они в Африке и Зарубежной Азии, в странах, где уровень урбанизации сегодня наиболее низок. Высокие темпы роста численности горожан в развивающихся странах получили название «городской взрыв». Он сопровождается ростом числа больших городов и городов-миллионеров.





# Характер урбанизации

**Субурбанизация** – переезд части городского населения в пригороды. Это связано с ухудшением экологических условий в крупных городах, удорожанием инфраструктуры.



**Ложная или трущобная урбанизация** – резкое увеличение доли городского населения в развивающихся странах за счет притока сельского населения и образования вокруг крупных городов стихийных поселений, лишенных инфраструктуры.



Городские трущобы (бидонвили) на окраине Найроби (Кения)




**ЛОЖНАЯ УРБАНИЗАЦИЯ** - стремительный рост численности городского населения, не сопровождающийся ростом числа рабочих мест => появление неблагоустроенных трущоб.


**РУРБАНИЗАЦИЯ** - распространение городских форм жизни в сельских поселениях, за счет миграции в них городских жителей.

**СУБУРБАНИЗАЦИЯ** - процесс роста и развития пригородной зоны крупных городов, при этом темпы развития городов-спутников более высокие, чем темпы развития ядра агломерации.

# «Ложная» урбанизация



Обширные районы трущоб вокруг Рио-де-Жанейро – **фавелас**. Это лачуги бедных бразильцев, которые пришли в город в поисках работы.



Эта же проблема и Тегусигальпы. Население здесь растет быстро, а промышленность развита слишком слабо, чтобы обеспечить людей рабочими местами.

Кроме городской формы расселения существуют еще две:



Несмотря на быстрый рост городов, около 1/2 населения мира еще живет в сельской местности, а общее число сельских населенных пунктов составляет 20 млн. Групповая форма расселения преобладает в России, в зарубежной Европе, Китае, Японии. Фермы наиболее распространены в США, Канаде, Австралии.

В районах кочевого скотоводства постоянные поселения вообще отсутствуют, это характерно для Монголии, а так же для коренных народов севера России, Канады, США.

# Домашнее задание

**Тема 3 §4 (в учебнике В.П. Максаковского).**

**Выполните задание к уроку.**

**На контурную карту мира нанести:**

- 1. Крупнейшие города мира**
- 2. Мегалополисы**
- 3. Высокоурбанизированные,  
среднеурбанизированные,  
слабоурбанизированные страны  
(по 5 примеров)**