The background of the slide is a composite image. The upper portion features a light blue world map with a soft, glowing effect. The lower portion shows a green field with a single tree on the right side, set against a sky with white clouds. The entire scene is framed by a dark green border.

***«Наши ближайшие
соседи»***

Российская Федерация



Добро пожаловать в Россию!

Наша страна на карте



Норвегия



С востока и юго-востока Норвегия граничит со Швецией (на протяжении 1 630 км), Финляндией (760 км) и Россией (196 км). С северо-запада её омывает Норвежское море, с северо-востока — Баренцево море, а с юга — Северное море.



**Осло –
столица
Норвегии.
Здание
парламента**



Финляндия, официально Финляндская Республика государство на севере Европы. Граничит на востоке с Россией, на северо-западе со Швецией и на севере с Норвегией. На юге и западе берега страны омывают воды Балтийского моря и его заливов — Финского и Ботнического. Столица — Хельсинки.



**Вид на центр Хельсинки
порт и здание парламента**



Латвия, Латвийская Республика — прибалтийское государство, столица — город Рига (721 тыс. чел., 2006). Географически относится к Северо-Восточной Европе.





Литва́-официальное название Литóвская Респу́блика — государство в Европе, на восточном побережье Балтийского моря. На севере граничит с Латвией, на юго-востоке — с Белоруссией, на юго-западе — с Польшей и Калининградской областью России. С 1919 по 1939 столицей был Каунас. Столица современной Литвы — Вильнюс (с 1939 по настоящее время).



Ужупский ангел



Эсто́ния— государство в Европе на северо-восточном побережье Балтийского моря. На востоке граничит с **Россией**, на юге — с Латвией. На севере отделена от Финляндии Финским заливом, на западе от Швеции — Балтийским морем.

Та́ллин — столица Эстонии.

Крупный пассажирский и грузовой морской порт.





Пóльша— государство в Восточной Европе. На севере омывается Балтийским морем, на западе граничит с Германией, на юго-западе с Чехией, на юге со Словакией, на юго-востоке с Украиной, на востоке с Беларусью, на северо-востоке с Литвой, а также на севере с Россией (Калининградская область).

Варшáва — столица Польши с 1596 г.





Белоруссия

Столица Белоруссии - Минск



Минск



Беловежская пуца




Вубр и лось – символ
Белоруссии



Украина



Заповедник
Аскания-Нова




Киев - столица Украины



Молдавия

Кишинёв - столица
Молдавии



Молдавские селения



Сбор винограда




Грúзия— государство в Закавказье на побережье Чёрного моря. Граничит с Арменией и Турцией на юге, с Азербайджаном на юго-востоке и с Россией на севере.

Тбилиси – столица Грузии



Вид на город с крепости





Азербайджанская Респу́блика ,Азербайджан — государство в восточной части Закавказья (Южного Кавказа), на юго-западном побережье Каспийского моря.

Граничит с Россией (Дагестан) и Грузией (Квемо-Картли и Кахети) на севере, Арменией на западе и Ираном на юге. Столица страны — город Баку , крупный научно-технический и промышленный центр Азербайджанской Республики, а также крупнейший морской порт в Каспийском море. По своей древности, величине территории и численности населения Баку является одним из старинных и крупнейших городов Востока. Расположен на южном берегу Апшеронского полуострова.





**Казахста́н -официальное название Респу́блика
Казахста́н— государство, находящееся в Центральной
Азии и Европе.**

**Граничит на севере и западе с Россией, на
востоке с Китаем, на юге с Киргизией, Узбекистаном и
Туркменией. Омывается водами внутриконтинентальных
Каспийского и Аральского морей.**

Астана́ — столица Казахстана Казахстан.

Город расположен в степной полосе на реке Ишим.





Монго́лия— государство в Восточно-Центральной Азии. Граничит с Россией на севере и с Китаем на юге, не имеет выхода к морю. Площадь 1 564 116 км².

Ула́н-Ба́тор— столица Монголии. Расположен в долине реки Тола, на высоте 1300—1350 м. Выделен в самостоятельную административную единицу. Площадь 4704,4 кв. км, население 1 044 500 чел.




Китай – самая большая по населению страна в мире. Ее население - 1 миллиард 289 миллионов человек, это значит, что почти каждый пятый житель Земли – китаец.



Флаг Китая

живет $\frac{4}{5}$ всего населения Китая. $\frac{3}{4}$ китайцев живут в сельской местности, но в стране немало городов-миллионеров. А самый большой китайский город – крупнейший морской порт Шанхай. Столица Китая, Пекин, лишь немного меньше Шанхая.

Территория страны составляет 9 млн.600 тыс. км², но заселена страна неравномерно. На востоке, на плодородных землях Великой Китайской равнины



Сегодня Китай – одна из самых быстро развивающихся стран мира. Здесь достигли больших успехов в развитии легкой промышленности. Китай превратился в обувную и швейную мастерскую для всего мира. Здесь бурно развивается компьютерная промышленность, ведутся активные космические исследования.



Корёйская Нарóдно-Демократическая Респúблика, КНДР, Северная Корея — государство в восточной Азии в северной части Корейского полуострова. Граничит с Китаем на севере, с Россией на северо-востоке. На юге граничит с Республикой Корея и отделяется от неё демилитаризованной зоной.

С запада омывается водами Жёлтого моря, с востока — Японским морем. Столица — город Пхеньян.





Япония занимает ряд островов на Дальнем Востоке Азии. Это отражается в названии страны у самых японцев – Страна Восходящего Солнца (ведь солнце восходит на востоке). Четыре самых крупных острова называются Хоккайдо, Хонсю, Кюсю, Сикоку. Общая площадь страны 372 тыс.км². Острова находятся в Тихом океане, а омывающие Японию моря называются Японским, Охотским и Восточно-Китайским. Население Японии –127 млн.человек. Столица Японии –Токио.



Флаг Японии



После войны Япония начала бурно развиваться и стала одной из богатейших стран мира. Во всем мире известны японские автомобили, телевизоры и видеомэгафтофоны, другая техника. Но эта суперсовременная страна тщательно сохраняет старинные обычаи и культуру.





Соединённые Штаты Америки, США — государство в Северной Америке. Занимает четвертое место в мире по территории (9 518 900 км² , 9 522 057 км²) и третье место по численности населения (304 млн. человек . Столица — город Вашингтон.

Соединённые Штаты граничат на севере с Канадой, на юге — с Мексикой, а также имеют морскую границу с Россией. Омываются Тихим океаном с запада и Атлантическим океаном — с востока. Административно страна делится на 50 штатов и федеральный округ Колумбия, в подчинении США также находится ряд островных территорий. Жителей США называют *американцами*, а к самим США применительно общее название *Америка*.



