

Русское государство в начале XVI века



Домашнее задание:

- 1.Параграф № 1; введение (стр.3).
- 2.Вопросы и задания на стр. 12-14 – устно.
- 3.По желанию подготовить иллюстрации из дополнительной литературы с изображением представителей сословий Московского государства в XVI века для использования их при ответе на вопрос о сословиях.



План урока.

1. Итоги развития России к концу XV века.
2. Особенности экономического развития:
 - а) сельское хозяйство
 - б) город и его экономика.
3. Социальная структура русского общества.

Этапы развития русского государства



IX

XV

XVIII

XX

века

Киевская Русь

Московское
государство

Петер-
бург-
ская Россия



Какими событиями мы завершили изучение истории России в 6 классе?



1462-1505 гг.-

княжение Ивана III

1497 г. -


принятие Судебника

1480 г. -

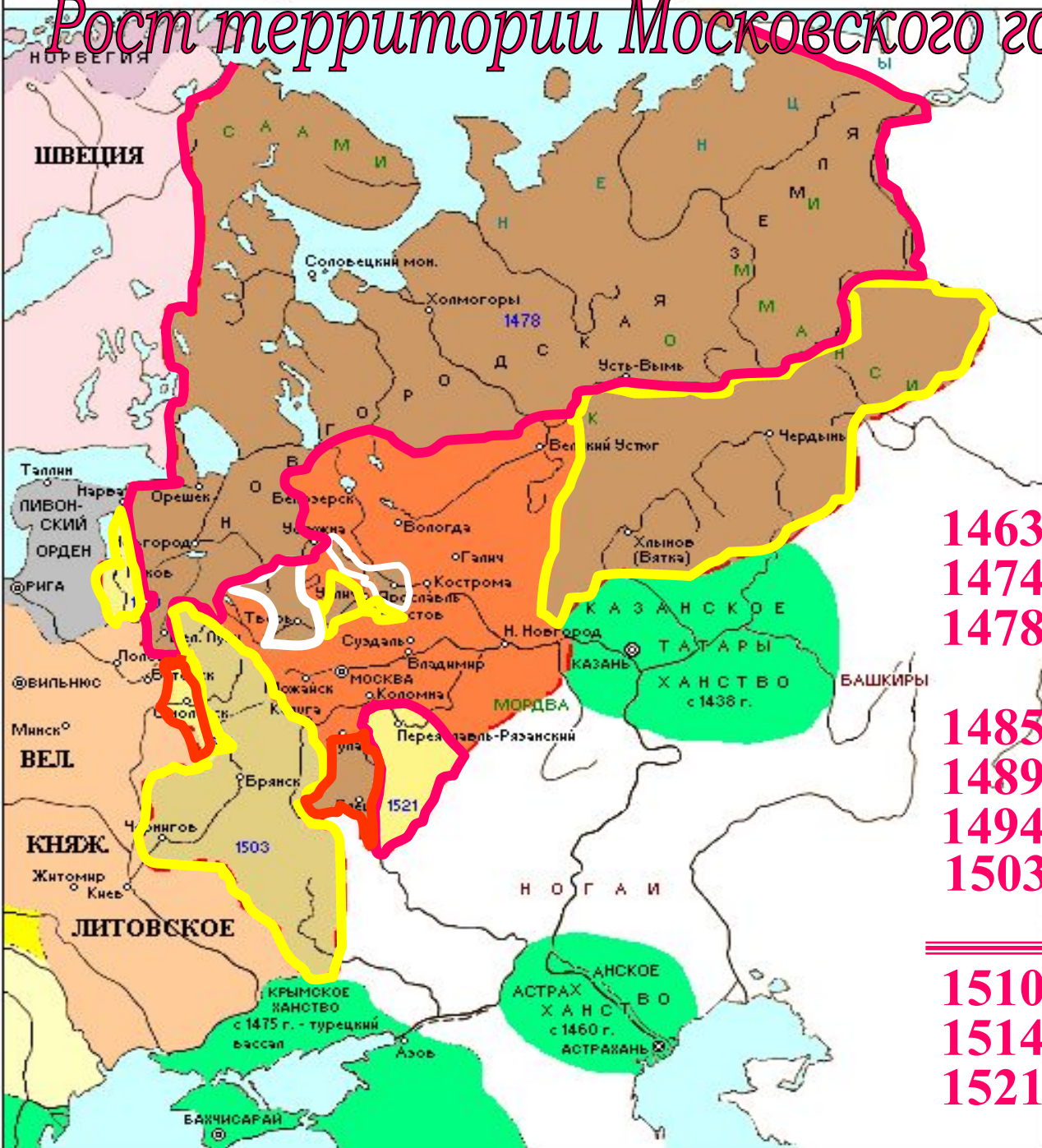
свержение золотоордынского
ига

1478 г. -

присоединение Новгорода к
Москве



Рост территории Московского государства в XV-XVI вв.



- Территория Великого княжества Московского к 1462 г.
- Земли, вошедшие в состав Великого княжества Московского с 1462 г. по 1500 г.
- Русские земли, отвоеванные у Великого княжества Литовского с 1494 г. по 1503 г.
- Земли, вошедшие в состав Великого княжества Московского с 1510 г. по 1521 г.

- 1463 г.**-Ярославское кн-во
- 1474 г.**-Ростовское кн-во
- 1478 г.**-Новгородская земля
- 1485 г.**-Тверское кн-во
- 1489 г.**- Вятская земля
- 1494 г.**-Белевское кн-во
- 1503 г.**-Чернигово-Северская земля

- 1510 г.**-Псковская земля
- 1514 г.**-Смоленское кн-во
- 1521 г.**-Рязанская земля

Управление Русским государством в XVI в.



Митрополит



Боярская дума



Казна



Дворец



Наместники

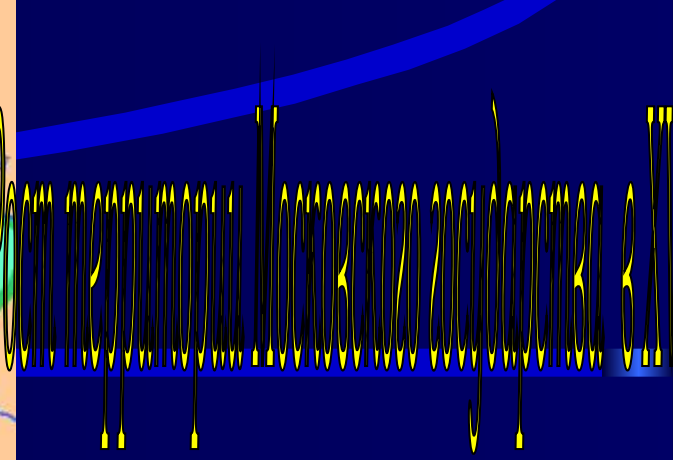


Волостели



- Территория Великого княжества Московского в 1462 году
- Земли, вошедшие в состав Российского государства к 1533 г.
- Земли, отошедшие к Российскому государству после войны с Литвой к 1533 г.
- Границы Русского государства к 1533 г.

- Стояние на реке Угре
- Походы русских войск
- Поход Ахмата на Москву в 1480 г.
- Походы войск Ливонского ордена
- Походы литовских войск
- Даты присоединения территорий к Московскому княжеству



1462 г.

**430 тыс.
КВ. КМ**

1533 г.

**2800 тыс.
КВ. КМ**

конец XVI в.

**5400 тыс.
КВ. КМ**



Создание единого государства привело к росту территории.

? *Как этот факт повлиял на экономическое развитие страны?*

В начале XVI века в России наблюдался экономический подъем.

Но страна по-прежнему оставалась **аграрной**.



К концу XV века окончательно утвердилось пашенное земледелие с трехпольным севооборотом.

Трехполье

яровые

озимые

пар

первый год

пар

яровые

озимые

второй год

озимые

пар

яровые

третий год

? Каковы преимущества трехполья?

Трехполье обеспечивало устойчивую урожайность длительный период.



Хотя урожайность и выросла и стала составлять – сам-4, но по-прежнему оставалась достаточно низкой. Это объяснялось тем, что во-первых сохранялись примитивные орудия труда: соха, борона, плуг, но и во-вторых, что страна расположена в зоне рискованного земледелия.

**Крестьяне жили
общиной (миром).
Все важнейшие
вопросы решал
сход.**

**Община распреде-
ляла пахотные и
огородные участ-
ки, сенокосные
угодия. Она также**

**делила между крестьянскими дворами государствен-
ные подати и повинности.**

**Община выступала в качестве главного хранителя
традиций в деревне.**



Основные группы крестьянства



ЧЕРНОСОШНЫЕ
(государственные)

ВЛАДЕЛЬЧЕСКИЕ
(принадлежали светским
и
духовным феодалам)

ДВОРЦОВЫЕ
(принадлежали царю или
членам царской
фамилии)

ЗЕМЛЯ



ЧЕРНЫЕ

*(государствен-
ные)*

УДЕЛЬНЫЕ

*(принадлежал
и
царю и его*

**ЧАСТНОВАЛ-
ДЕЛЬЧЕСКИЕ**

*(принадлежали
феодалам)*

вотчины

*поместь
я*