





ОСМАНСКАЯ ИМПЕРИЯ В XIV-XV ВВ.




	Османские владения в 1359 г.		Граница Османской империи к 1481 г.
	Завоевания к 1451 г.		Места и годы важнейших сражений

ГОСУДАРСТВО СЕФЕВИДОВ В XVI в.



- Граница государства Ак-Коюнлу (1468 - 1501 гг.)
- Владения Сефевидов в конце XV в.
- Территория государства Сефевидов в нач. XVI в.
- 1501 Годы присоединения территорий Сефевидами
- Граница завоеваний Османской империи к 1555 г.
- 1534 Даты присоединения территорий к Османской империи
- Граница османских завоеваний к концу XVI в.



ЕВРОПА в кон. XVII в. - нач. XVIII в.

территории государств и их владений

- Россия к 1695 г.
- Швеция
- Дания
- Австрия
- Франция
- Испания
- Англия
- Польша
- Пруссия (кор. с 1701 г.)
- Османская империя
- прочие государства

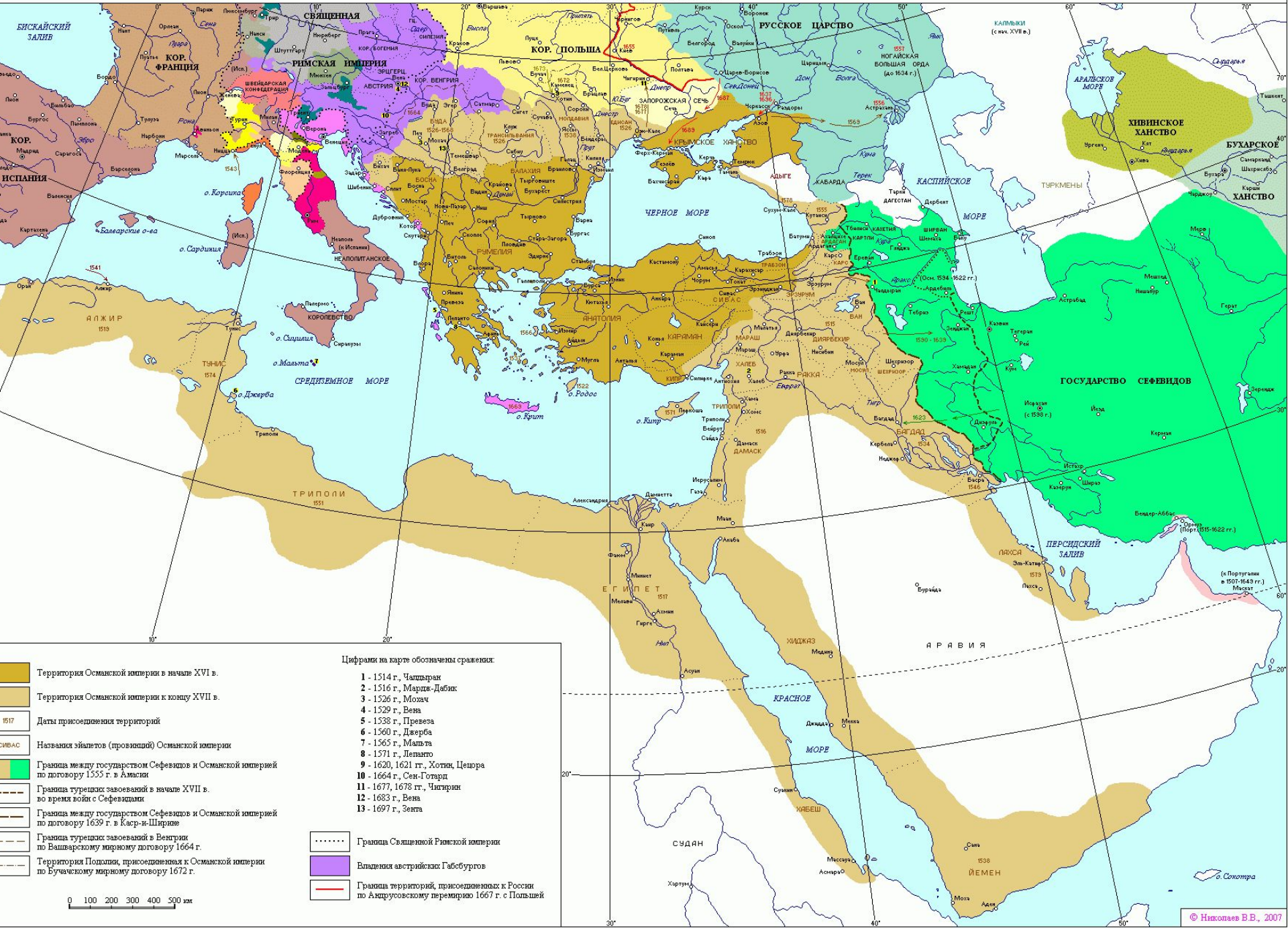
- Территории России с 1695/96 по 1711 г.
- Территории, вошедшие в состав России по Ништадтскому мирному договору 1721 г.

✕1709 Места и годы важнейших сражений



Цифрами на карте обозначены:

- 1 республика Голландия
- 5 Померания
- 2 Исп. Нидерланды (к Австр. с 1713 г.)
- 6 курфюршество Бавария
- 3 курфюршество Ганновер
- 7 Швейцарский союз
- 4 герцогство Мекленбург
- 8 герцогство Савойя



	Территория Османской империи в начале XVI в.	Цифры на карте обозначены сражениями:
	Территория Османской империи к концу XVII в.	1 - 1514 г., Чалдыран
	Даты присоединения территорий	2 - 1516 г., Марда-Дабих
	Названия эялетов (провинций) Османской империи	3 - 1526 г., Мозач
	Граница между государством Сефевидов и Османской империей по договору 1555 г. в Амасии	4 - 1529 г., Вена
	Граница турецких завоеваний в начале XVII в. во время войн с Сефевидами	5 - 1538 г., Превеза
	Граница между государством Сефевидов и Османской империей по договору 1639 г. в Каср-и-Ширване	6 - 1560 г., Джерба
	Граница турецких завоеваний в Венгрии по Ватшварскому мирному договору 1664 г.	7 - 1565 г., Мальта
	Территория Польши, присоединенная к Османской империи по Бучаческому мирному договору 1672 г.	8 - 1571 г., Лепанто
	Граница Священной Римской империи	9 - 1620, 1621 гг., Хотин, Цецора
	Владения австрийских Габсбургов	10 - 1664 г., Сен-Готард
	Граница территорий, присоединенных к России по Андрусовскому перемирию 1667 г. с Польшей	11 - 1677, 1678 гг., Чигирин
		12 - 1683 г., Вена
		13 - 1697 г., Зента

0 100 200 300 400 500 км

Тема: Государства Азии в позднем Средневековье (XVII-XVIII вв.)

Причины более благоприятного развития Западной Европы по сравнению с Азией в XVII-XVIII вв. :

1. Азия подвергалась опустошению кочевыми племенами (гунны, турки-сельджуки);
2. тяготение азиатских народов к традиционным формам организации жизни.

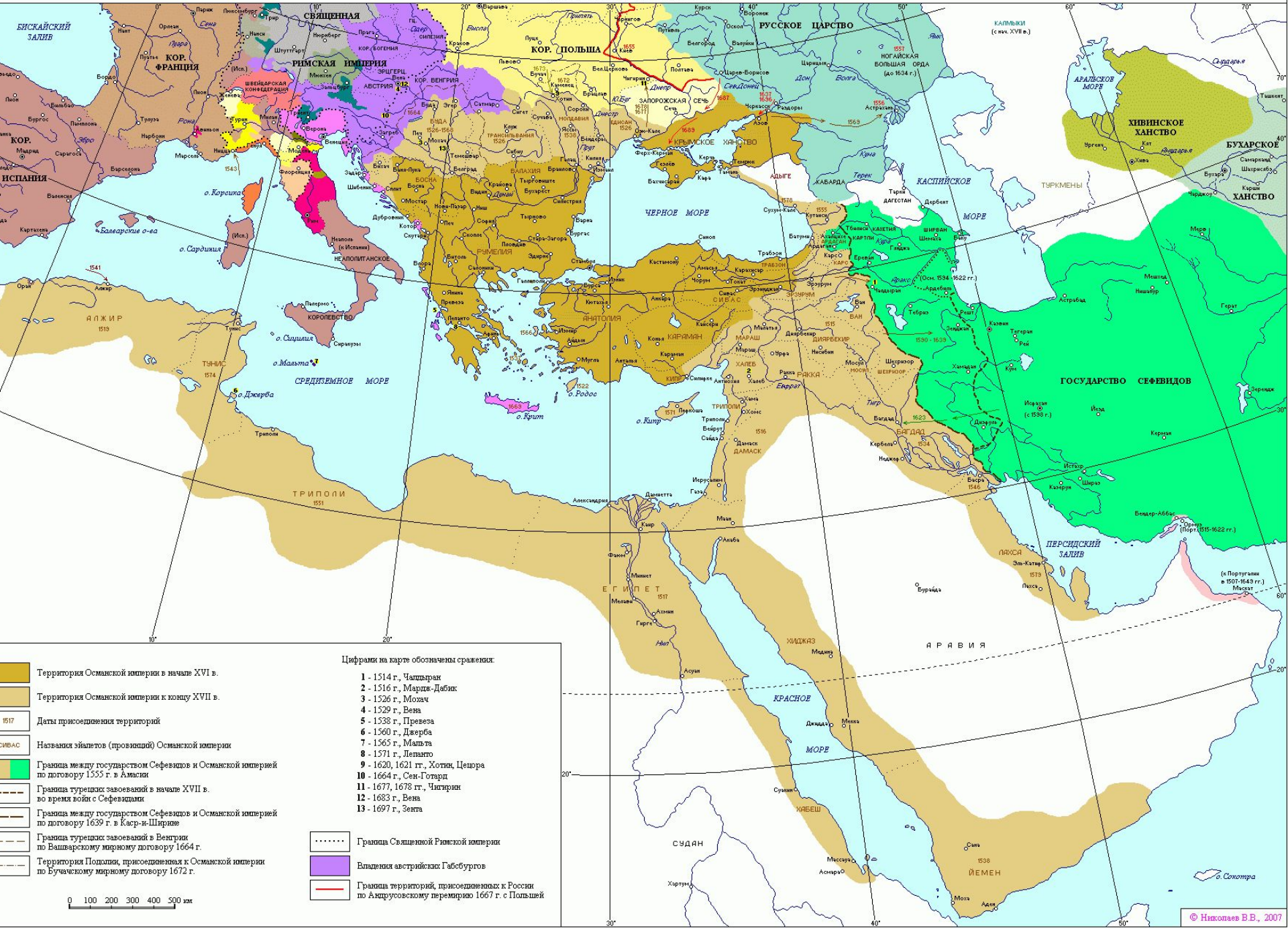
Цель: выяснить как тяготение народов Азии к традиционным формам жизни способствовало их выживанию, почему стало тормозом дальнейшего развития?

1. Возвышение и кризис Османской империи (Турция)

Этапы становления и возвышения Османской империи

- С VII в. – тюркские (турецкие) племена в составе гвардии Арабского халифата
- С XII в. (во время монгольских завоеваний) – откочевали в Малую Азию
- При Османе I (1282-1326) – начало создания Османской империи, подчинение Малой Азии, взят Константинополь
- 1453 г. – Падение Византийской империи, Константинополь – Стамбул; Крымское ханство – вассал; + Албания; угроза Италии; власть признали исламские г-ва Сев. Африки, Аравийского п-ва
- XVI в. - Турция участвует в европейских конфликтах на стороне Франции против Габсбургов: 1541 г. + Будапешт (Венгрия), Габсбурги вынуждены выплачивать Османской империи дань

Итог: до конца XVI в. Южная и Центральная Европа находились под постоянной турецкой угрозой



	Территория Османской империи в начале XVI в.	Цифры на карте обозначены сражениями:
	Территория Османской империи к концу XVII в.	1 - 1514 г., Чалдыран
	Даты присоединения территорий	2 - 1516 г., Марджа-Дабих
	Названия эялетов (провинций) Османской империи	3 - 1526 г., Мозач
	Граница между государством Сефевидов и Османской империей по договору 1555 г. в Амасии	4 - 1529 г., Вена
	Граница турецких завоеваний в начале XVII в. во время войн с Сефевидами	5 - 1538 г., Превеза
	Граница между государством Сефевидов и Османской империей по договору 1639 г. в Касри-Шарте	6 - 1560 г., Джерба
	Граница турецких завоеваний в Венгрии по Ватшварскому мирному договору 1664 г.	7 - 1565 г., Мальта
	Территория Польши, присоединенная к Османской империи по Бучаческому мирному договору 1672 г.	8 - 1571 г., Лепанто
	Граница Священной Римской империи	9 - 1620, 1621 гг., Хотин, Цецора
	Владения австрийских Габсбургов	10 - 1664 г., Сен-Готард
	Граница территорий, присоединенных к России по Андрусовскому перемирию 1667 г. с Польшей	11 - 1677, 1678 гг., Чигирин
		12 - 1683 г., Вена
		13 - 1697 г., Зента

0 100 200 300 400 500 км

Внешние причины кризиса и упадка Османской империи

- **1571 г.** – победа коалиции Испании, Венеции, Италии, римско-католической церкви над Турцией (поражение турецкого флота при Лепанто)
- **1591-1606 гг.** – война австрийских Габсбургов с Турцией закончилась её поражением (1683г. – последняя осада Вены)

Итог: Османская империя перестала быть угрозой для Запада

ЕВРОПА в кон. XVII в. - нач. XVIII в.

Территории государств и их владений

- Россия к 1695 г.
- Швеция
- Дания
- Австрия
- Франция
- Испания
- Англия
- Польша
- Пруссия (кор. с 1701 г.)
- Османская империя
- прочие государства

- Территории России с 1695/96 по 1711 г.
- Территории, вошедшие в состав России по Ништадтскому мирному договору 1721 г.

×1709 Места и годы важнейших сражений



- Цифрами на карте обозначены:
- | | |
|--|------------------------|
| 1 республика Голландия | 5 Померания |
| 2 Исп. Нидерланды (к Австр. с 1713 г.) | 6 курфюршество Бавария |
| 3 курфюршество Ганновер | 7 Швейцарский союз |
| 4 герцогство Мекленбург | 8 герцогство Савойя |

Внутренние причины кризиса и упадка Османской империи

- военно-феодальная деспотия (султан – носитель светской и духовной власти, основное занятие - война) – **государственность основана на силе**
- военно-ленная система землевладения (верховный собственник земли султан, земля за военную службу – кавалерия, пехота; право сбора налогов с земель – военному сословию), **НО с XVIII в. завоевания прекращаются, военное сословие перестаёт нести службу становятся помещиками-землевладельцами, а расходы на содержание армии легли на плечи казны**
- основа пехоты – янычары: фанатизм, запрет жениться, заниматься ремеслом, торговлей, **НО с XVIII в. запреты перестали соблюдаться, упадок нравов**
- нет жёстких сословных границ - **произвол султана** (назначал пашей, визирей)
- тяга феодалов к роскоши, повышение доходов казны за счёт налогов – **к разорению крестьянства, крестьянские бунты**
- ремесленные цехи в городах (система патентов), отсутствие гарантий защиты частной собственности, европейская конкуренция – **тормоз в развитии производства (1727 г. – типография)**
- ростовщичество, коррупция - **деградация гос. аппарата**

Итог:

- **недовольство среди горожан, янычар, мусульманского духовенства, смещение Ахмеда III (1703-1730)**
- **курдские, арабские племена, Египет выходят из-под власти султана.**

Ахмед III (1673-1703-1730-1736)

- - султан Османской империи



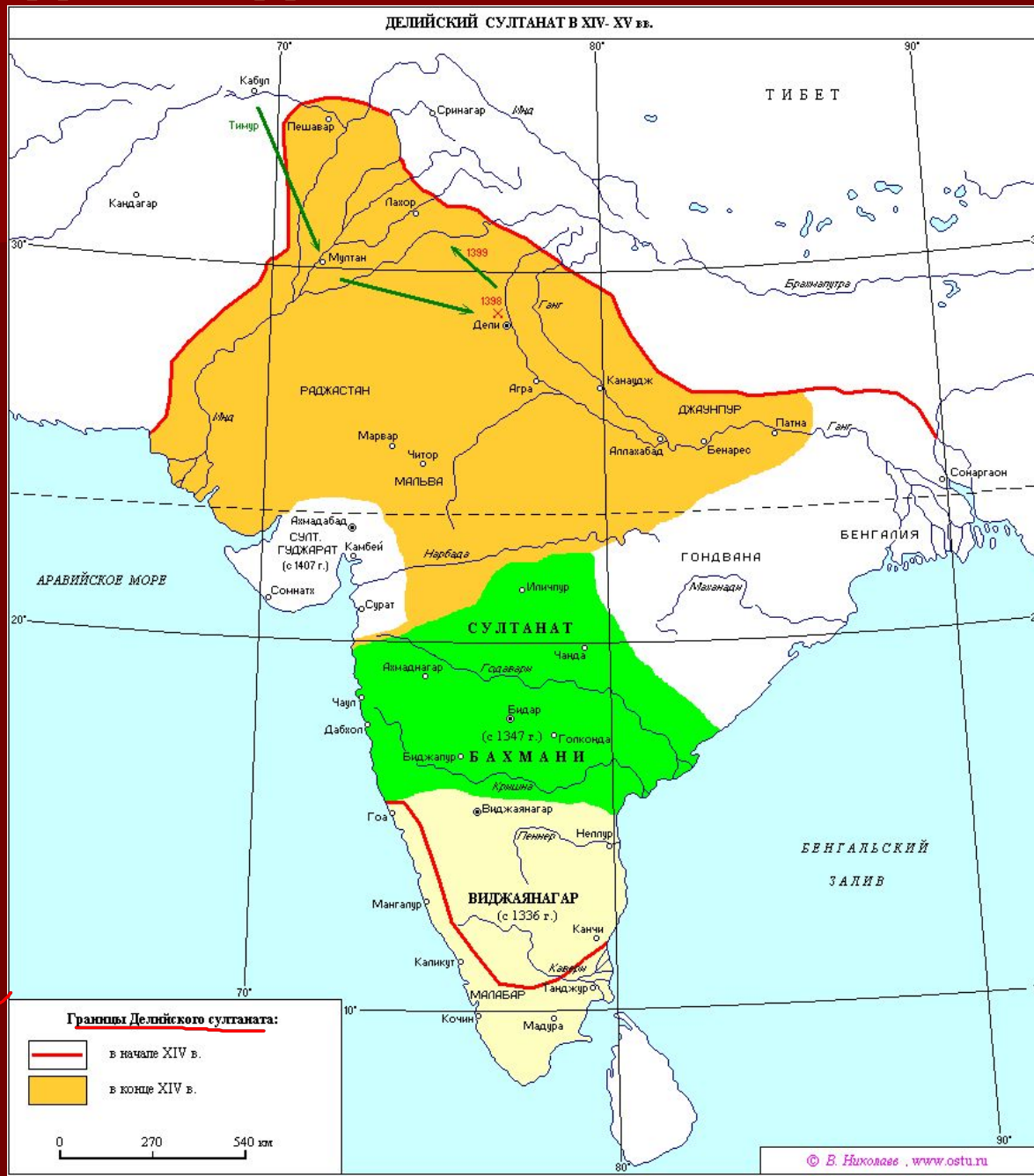


Янычары Османской империи и защищающиеся рыцари



Султан Мурад IV с янычарами

2. Индия под властью Великих Моголов



2. Индия под властью Великих Моголов

XV-XVI вв. — империя Великих Моголов (мусульманские феодалы севера, Бабур с армией из Средней Азии и Афганистана) — п-в Индостан



Итог: объединение Индии

Захир-ад-дин Мухаммед Бабур (1483-1530)



- чагатайский и индийский правитель, полководец, основатель государства Великих Моголов (1526) в Индии. Известен также как поэт и писатель.
- Бабур является прямым потомком Амира Темура (Тамерлана). Отец Бабура — Омар-Шейх Мирза, его отец — Абдусайд Мирза — Султан Мухаммед Мирза — Мираншах — Тамерлан. Его мать, Кутлуг Нигорханым, была дочерью ташкентского правителя Юнусхана.

Что тормозило развитие Индии

- **Кастовая система** – запрет заниматься видом деятельности не данной касты, мешало формированию буржуазии
- **Общинная организация в деревне** – препятствие высвобождению рабочих рук (формированию рынка дешевой рабочей силы)
- Преобладание ручного труда, **отсутствие стимулов использовать технические новшества**
- **Непрочность государственности:** нет единого языка – 20 народностей; коренное население – индуизм, моголы (у власти) – мусульмане; власть опиралась на силу; вассально-ленная система землевладения; ростовщичество; налоговый гнёт

Итог:

- 1720-1740 гг. - индийские князья перестают признавать власть моголов – в Центральной Индии конфедерация маратхских княжеств;
- 1739 г. – держава Надир-шах (иранский правитель), власть моголов номинальна;
- II пол. XVIII в. – распад державы Надир-шаха (афганские феодалы, маратхские князья, сикхи)

Надир-шах Афшар (1688-1747)



- шах Ирана и основатель тюркской династии Афшаридов.
- Создал империю с границами от Кавказа до реки Инд.

ИНДИЯ В XVIII в.

