

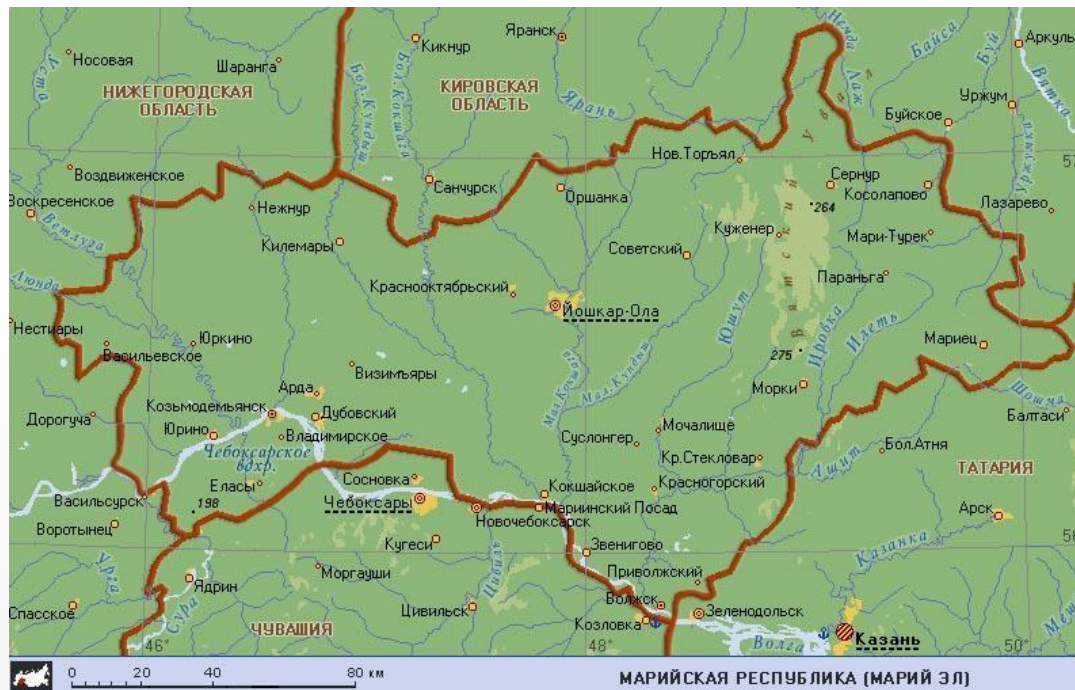
# Республика Марий Эл

Презентацию подготовил студент  
группы 421361  
Коняев Н.А.

# Географическое положение

Республика Марий Эл - республика на востоке европейской части России и входит в состав Приволжского федерального округа.



На севере и востоке граничит с Кировской областью, на юго-востоке — с Республикой Татарстан, на юго-западе — с Республикой Чувашия, на западе — с Нижегородской областью.



# Общие данные

Республика образована 4 ноября 1920 года. Столицей является город Йошкар – Ола. Площадь территории республики 23 375 км<sup>2</sup>, а население 685 865 человек. Республика Марий Эл состоит из 3 городов республиканского подчинения и 14 муниципальных районов. Её население составляют такие народы, как русские, марийцы, татары, удмурты, чуваша, мордва и другие.

Флаг и герб Республики Марий эл:



# Город Йошкар-Ола



Современная Йошкар-Ола — крупный многоотраслевой промышленный, культурный и научный центр республики, является одним из центров культуры финно-угорских народов. Был основан в 1584 году царём Фёдором Иоанновичем. До 1919 года назывался город Царёвококшайск, с 1919 по 1927 – Краснококшайск. На данный момент его название переводится с марийского как «Красный город».

Площадь – около 101,8 кв.км.

Население - 265 044 человек.

# Гидрология и полезные ископаемые

Марий Эл расположена на востоке Восточно-Европейской равнины, в среднем течении Волги. Большая часть республики приходится на левобережье Волги. Речная сеть Марий Эл состоит из 19 бассейнов и включает 179 рек с длиной водотока более 10 км. Большинство рек протекает среди лесных массивов и имеют смешанный тип питания (50 % из них — за счёт талых снеговых вод).



На Волге в пределах республики расположены Чебоксарское и Куйбышевское водохранилища. На территории республики добываются такие ресурсы, как торф, глина, строительный камень, известняки, стекольные и силикатные пески, минеральные источники.

# Климат республики

Климат умеренно континентальный с продолжительной холодной зимой и тёплым летом. Средняя температура летом  $+18...+20$  °С. Самая жаркая погода — в середине июля. Воздух прогревается до  $+24...+28$  °С. Осенью погода холодная и влажная с преобладанием сильных пронизывающих ветров и дождей. Возможны ранние заморозки и снег. Ноябрь — самый ветреный месяц. Зима, как правило, начинается в ноябре. Средняя температура зимы  $-18... -19$  °С. Самый холодный месяц — январь. Республика Марий Эл — отличное место для занятий зимними видами спорта: лыжи, коньки. Весна, в целом, прохладная и сухая.



# Достопримечательности

## Набережная Брюгге в городе Йошкар-Ола

Набережная Брюгге, пожалуй, одно из самых красивых и необычных мест в Йошкар-Оле. Набережная названа так в связи с тем, что здесь расположены дома, построенные во фламандском стиле. Интересно, что инициатива такого наименования улицы принадлежит президенту Республики Марий Эл Леониду Маркелову. Практически во всех зданиях здесь находятся различные учреждения — ведомства, министерства и прочие. Улица стала одной из самых популярных у йошкарولينцев и туристов. Отличное место для фотосессий!



## Замок Шереметьева в селе Юрино

Строительство усадьбы в 19 веке в Юрино связано с именем известных в Нижегородской губернии помещиков – Шереметевых. Замок был построен в стиле поздней неоготики. Владельцами замка были Василий Петрович и Ольга Дмитриевна Шереметевы. О. Д. Шереметева приходилась сестрой знаменитому генералу М. Д. Скобелеву, который неоднократно бывал у них в гостях. Сами владельцы собрали в замке большую коллекцию старинного огнестрельного и холодного оружия, в том числе и принадлежавшие Скобелеву личные вещи. В 1916 году после смерти их сына, к тому времени владевшего замком, наследники уехали из Юрина. После революции в замке располагались: санаторий, дом отдыха. В годы Великой Отечественной войны в замке размещался госпиталь и эвакуированные из Москвы родственники руководящих работников.

В замке бывал Владимир Галактионович Короленко, который описал его достопримечательности, посещал замок художник Иван Константинович Айвазовский.





## Озеро Морской Глаз

Морской Глаз — озеро, расположенное около деревни Шарибоксад Волжского района Республики Марий Эл. Озеро интересно своим местоположением на склоне горы, большой глубиной (38,5 метров) при небольших размерах (длина озера 50 метров, ширина 45 метров) и необычным зеленым цветом воды.

По происхождению озеро карстовое. Имеет связи с подземными пустотами, которые до сих пор не изучены. Это озеро окутаны легендами и мифами и представляют собой нетронутый кусочек дикой природы средней полосы России. Ничем не примечательная, на первый взгляд, околица тихого марийского села Шарибоксад приводит к живописному обрыву-каньону, на дне которого



расположено и само озеро необычного зелено-голубого цвета - Морской Глаз.

# Ежовский мироносицкий монастырь (пустынь)

Мироносицкая пустынь была основана в 1649 году на месте явления Чудотворной Мироносицкой Иконы Божией Матери и по праву считается памятником русского зодчества 17 века. Неподалёку находится святой источник с купелью.



*Lipin Alexander*



## Источник Зелёный ключ

Самый крупный из минеральных источников на территории Национального парка «Марий Чодра» – «Зеленый ключ». Вода в нем поднимается со дна двухметровой воронки, вытекает из-под основания Кленовой горы. Источник «Зеленый Ключ» – это скопление родников. Собираясь вместе, они несут свои насыщенные природными минералами воды к реке Илеть. Зеленый Ключ в месте своего наибольшего разлива достаточно широк и напоминает прозрачную лесную речку. Температура воды в Зеленом Ключе круглый год примерно одна и та же – минус 4-6 градусов. Это настоящая «живая вода», она является аналогом тульской «Краинки» и знаменитой французской минеральной воды «Контрексвиль»

## Дуб Пугачева, Кленовая гора

По легенде, отряд предводителя крестьянского восстания Емельяна Пугачёва останавливался здесь на ночлег перед походом на Казань летом 1774 года. Когда же пугачёвские войска были разбиты и отступили, сам Пугачёв с вершины дуба смотрел на зарево казанского пожара. Так же существует легенда, что эти места хранят несметные сокровища, награбленные пугачёвцами в Казани и спрятанные при отступлении. Возраст дуба 413 лет.



Спасибо за внимание!