

«НАСЕЛЕНИЕ ЗЕМЛИ»

Демография (от греч. demos – народ, grapho - пишу) –

Наука о населении.



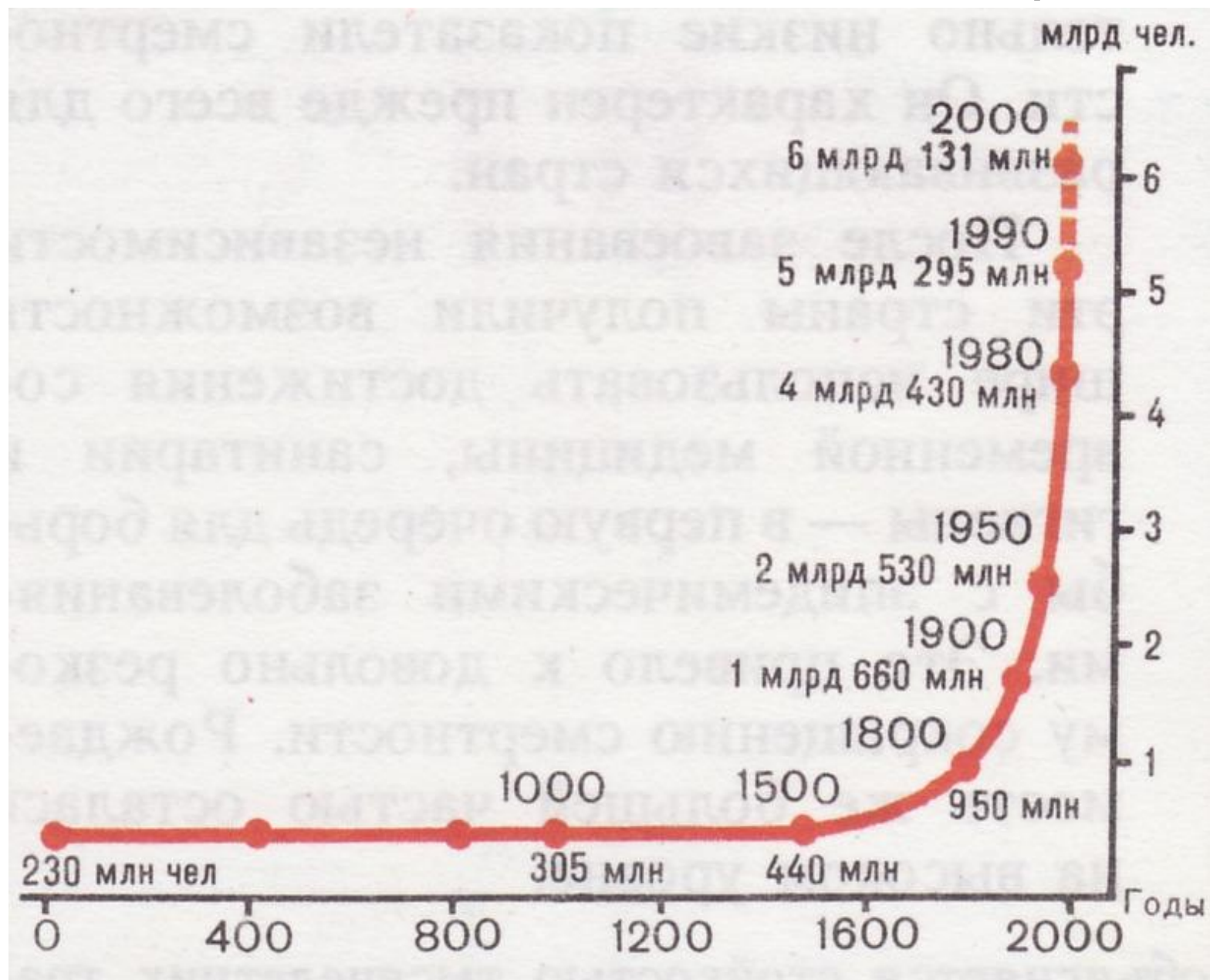
**За всю историю человечества на Земле
родилось**

80 млрд. человек.

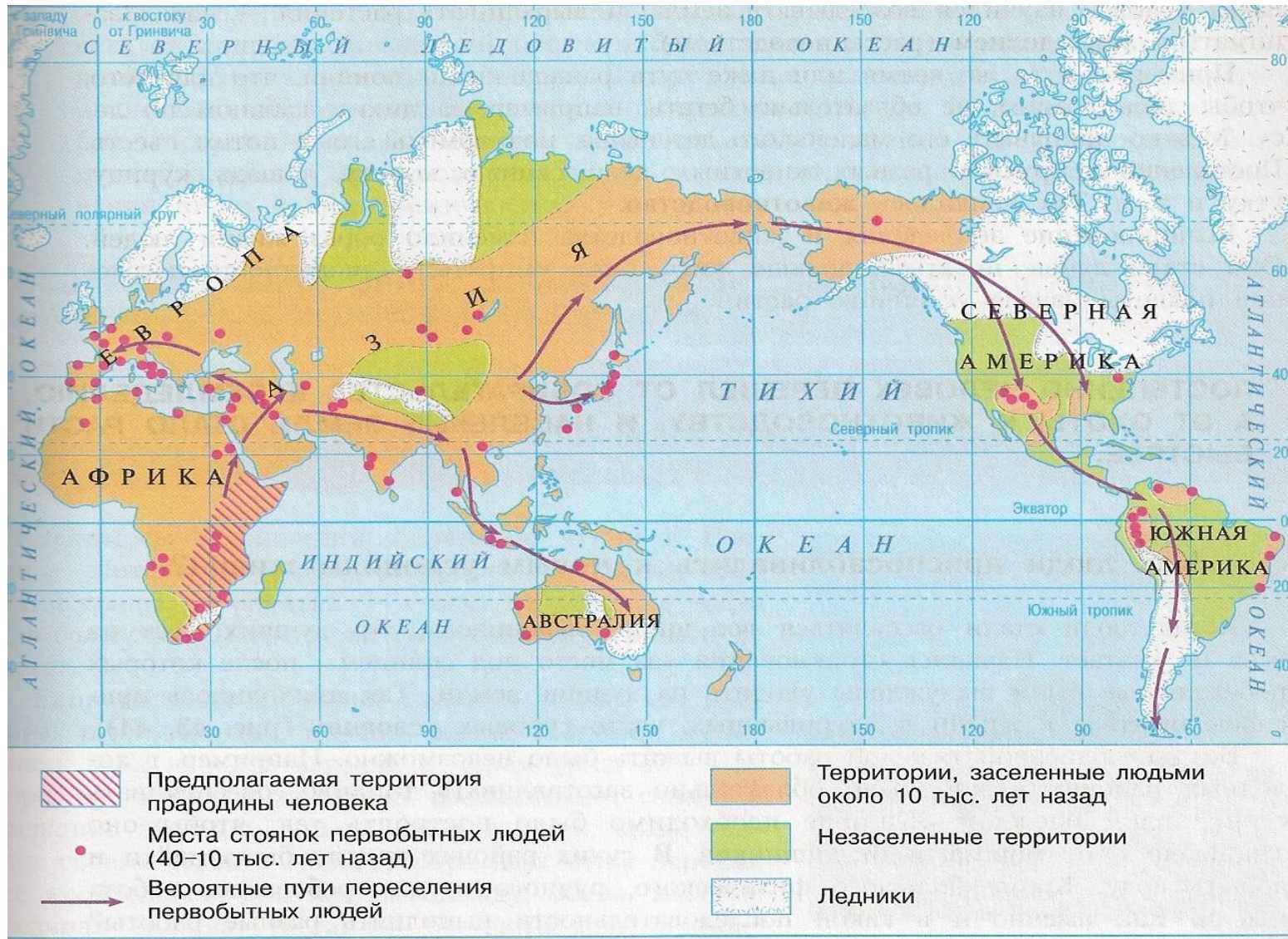
**Ежегодно в мире рождается около 140 млн.
человек.**

- каждую секунду – 3 человека
 - каждую минуту – 175
 - каждый час – 10,4 тысяч
 - каждые сутки – 250 тысяч
- каждую неделю на Земле добавляется как бы
новый Харьков или Гамбург
- каждый месяц – население страны Австралии
или Тунис

Динамика численности населения с начала нашей эры



Появление и расселение людей на планете Земля



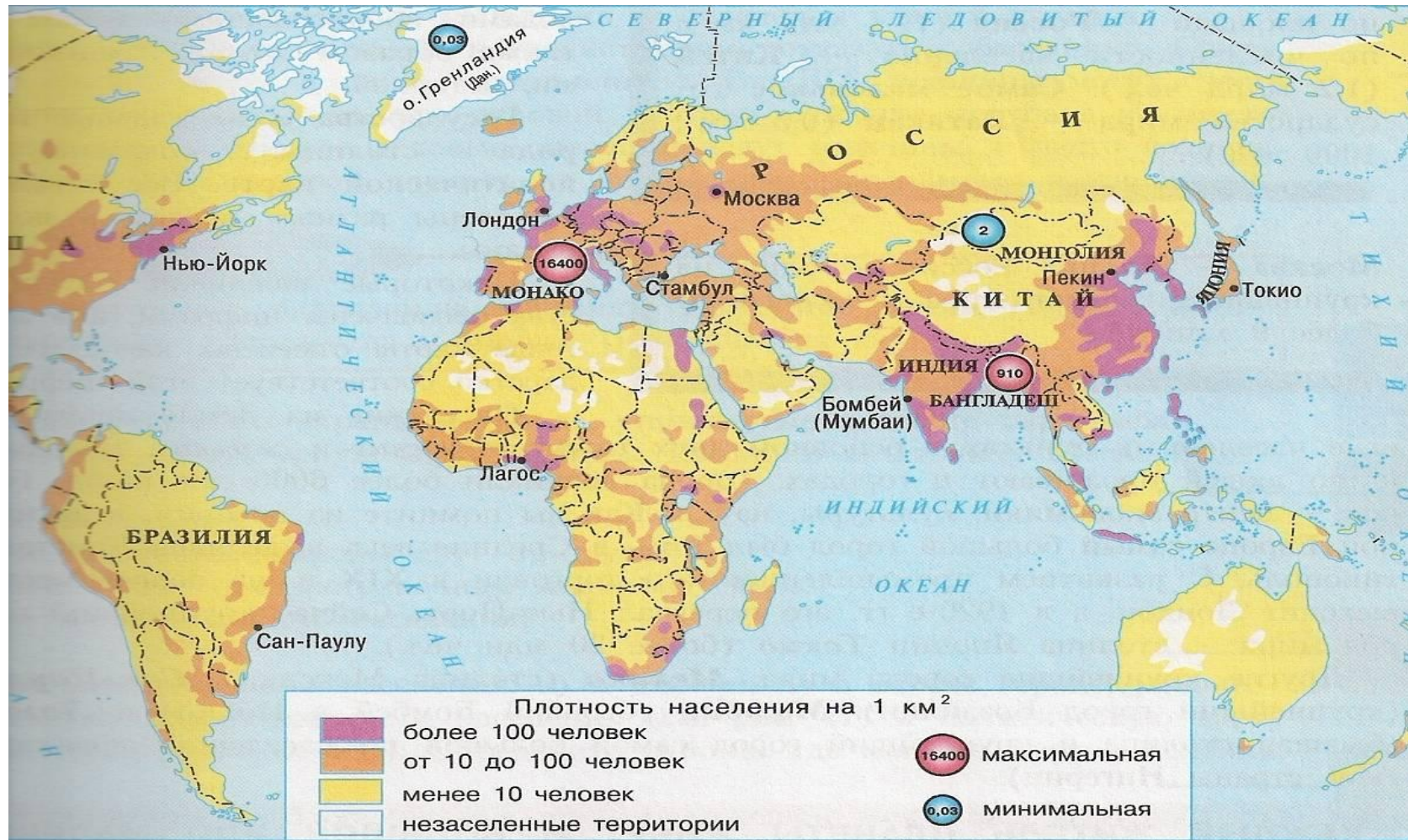
Динамика численности населения России

- Первая перепись населения проводилась в России в 1897г.
- Тогда численность населения была **67,5 млн.чел.**
- 1 августа 2010г. составила **141,8 млн. чел.**



Плотность населения мира

Сколько человек живет на единицу площади территории?



1. В каких странах наибольшая плотность населения?

2. В каких странах наименьшая плотность населения?

Расы и народы (УЧЕБНИК СТР.67-68)

Европеиды

(белая раса)

40 %

Негроиды

(черная раса)

20 %

Монголоиды

(желтая раса)

35%




Религии мира


Ислам

Христианство

Буддизм



**Турция
Казахстан**



**Россия
Канада
США**



**Таиланд
Монголия**

Религии мира

Мировые религии

христианство

ислам

буддизм

Национальные религии

индуизм

синтоизм

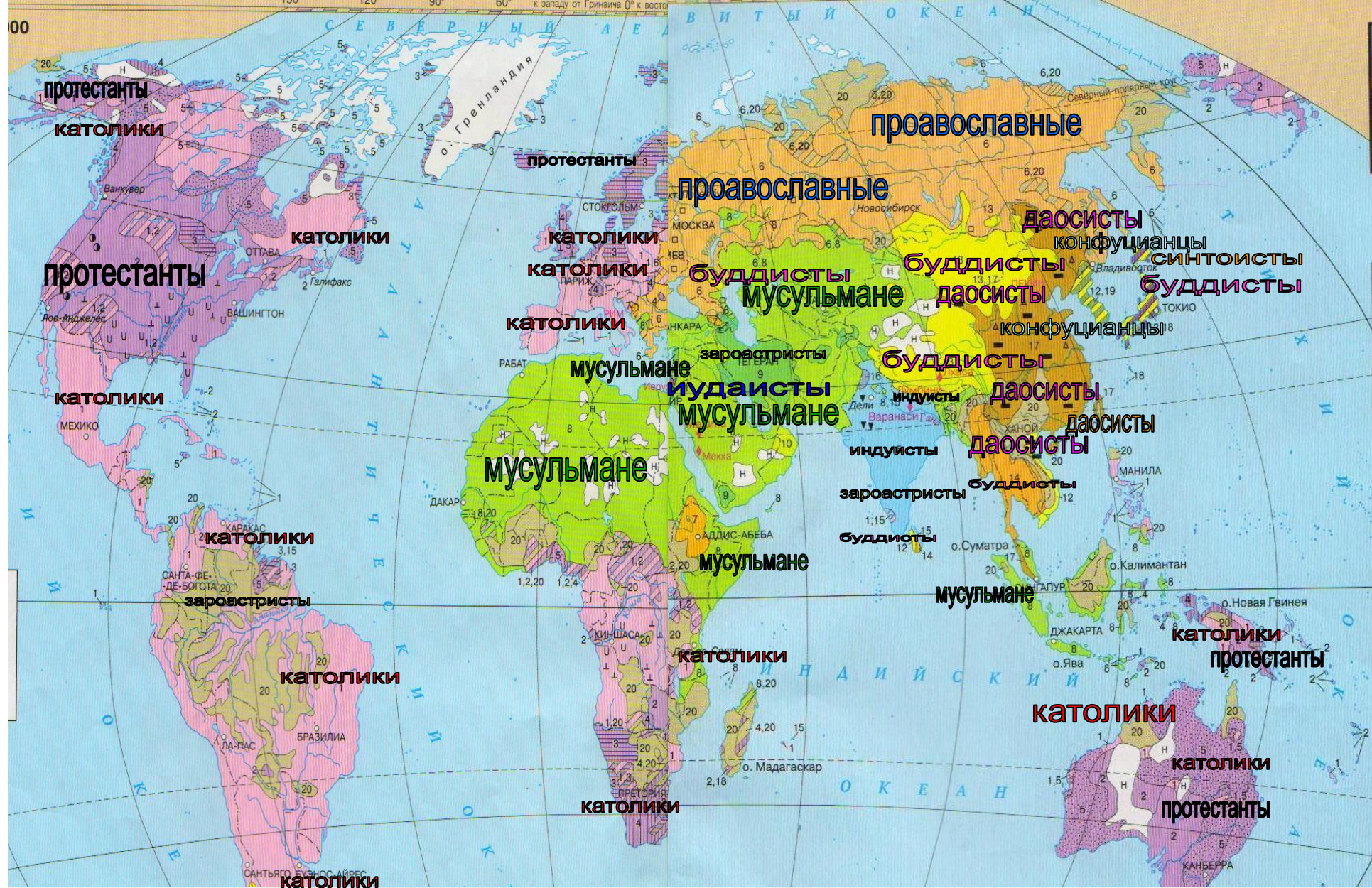
иудаизм

конфуцианство

даосизм

зороастризм



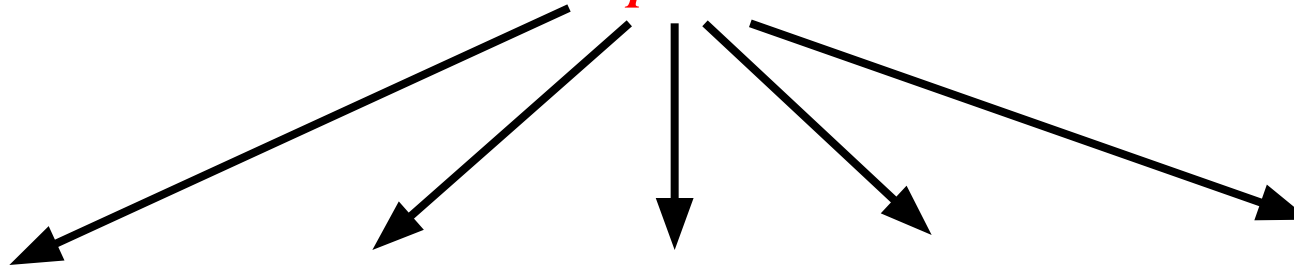


| ХРИСТИАНЕ | | | МУСУЛЬМАНЕ | | БУДДИСТЫ | | СИКХИ | | ПРИВЕРЖЕНЦЫ МЕСТНЫХ КОРЕЙСКИХ ВЕРОВАНИЙ | | |
|-----------|-------------|---|------------|--------------|----------|-------------|-------|-------------|-----------------------------------------|---------------------------------------------------------------------------------|-------------------------|
| 1 | Католики | u | 6 | Православные | 12 Δ | Махаянисты | 16 | СИКХИ | 19 | ПРИВЕРЖЕНЦЫ МЕСТНЫХ КОРЕЙСКИХ ВЕРОВАНИЙ | |
| 2 | Протестанты | ∟ | 8 | Сунниты | 13 | Ламаисты | ∇ | ДЖАЙНЫ | 20 | ПРИВЕРЖЕНЦЫ МЕСТНЫХ ТРАДИЦИОННЫХ ВЕРОВАНИЙ | |
| 3 | Лютеране | o | 9 | Шииты | 14 | Тхеравадины | 17 | КОНФУЦИАНЦЫ | | Население с примерно равным соотношением последователей двух основных верований | |
| 4 | Кальвинисты | □ | 10 | Ибадиты | 15 | индуисты | 18 | ДАОСИСТЫ | | Н | Незаселенные территории |
| 5 | Англикане | ⊗ | 11 | Иудаисты | | | | 18 | СИНТОИСТЫ | | |

Языки мира

Языковые семьи

Индоевропейская



Языковые группы

Романская



Испанский

Языки

Германская



немецкий

Языки

Славянская



русский

Языки

Иранская



персидский

Языки

Балтийская



латышский

*Люди говорят на разных языках,
исповедуют разные религии.*

Но все народы – жители одной планеты

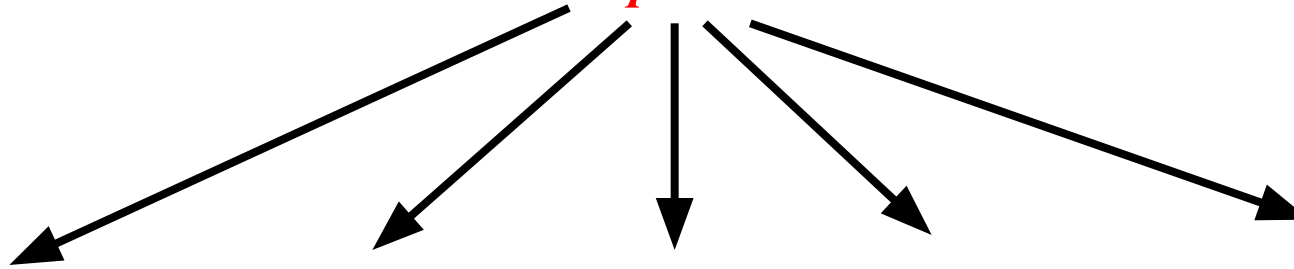
Более 7000 языков

Больше всего людей говорят на китайском, хинди, английском, испанском, арабском, русском, французском и португальском.

Языки мира

Языковые семьи

Индоевропейская



Языковые группы

Романская



Испанский

Языки

Германская



немецкий

Языки

Славянская



русский

Языки

Иранская



персидский

Языки

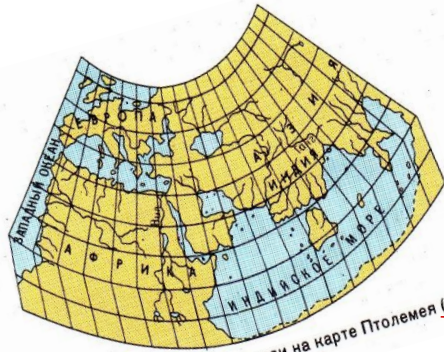
Балтийская



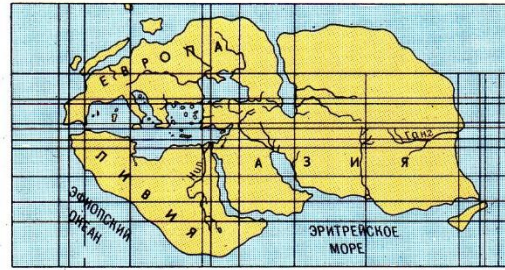
латышский

Работа с атласом (Народы
мира)

Земля – планета людей



2 век нашей эры. Изображение Земли на карте Птолемея (схема карты)



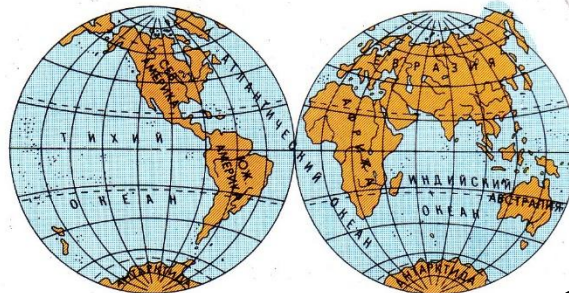
3 III век до нашей эры. Мир по Эратосфену



X-XII век. Арабская карта



1 Одно из представлений о Земле в древности



6 Современная карта полушарий



XVII век. Карта мира из атласа Меркатора (схема карты)

Представления людей о планете Земля

Путешествия, исследования, открытия



Фернанд Магеллан

Первое путешествие
вокруг света
совершил
португальский
мореплаватель
Фернанд Магеллан.



В 1519 году он отправился в плавание.
Путь был очень долгим и трудным.



В первое мире кругосветное
путешествие отправлялось
пять кораблей:

« Сан – Антонио », « Сантьяго »,
« Консепсион », « Тринидад »,
« Виктория ».



Карта мира Фернандо Магеллана



Карта мира Фернандо Магеллана

Флотилия Магеллана вышла из пролива в
неизведанный океан.

Путь через него продолжался более трёх месяцев.
Мореплавателям повезло: за это время они не
попали ни в один шторм, ни в одну бурю.
Этот океан Магеллан назвал «Тихий».



Из пяти кораблей вернётся только один
под названием «Виктория».

Сам Магеллан не вернулся, он погиб.
Путешествие Магеллана считается одним
из величайших событий 16 века.




Христофор Колумб

Родился в 1451
году в итальянском
городе Генуя.
С 14 лет – плавал
юнгой, изучил
мореходное дело,
географию,
математику.




В 1492 году
корабли Колумба
причалили к
небольшому
острову и
провозгласили
его владением
испанского
короля.

До самой смерти
Колумб был
уверен,
что нашёл путь в
Индию.



Позже итальянский путешественник
Америго Веспуччи открыл новый
континент, который был назван в его честь
Америкой.



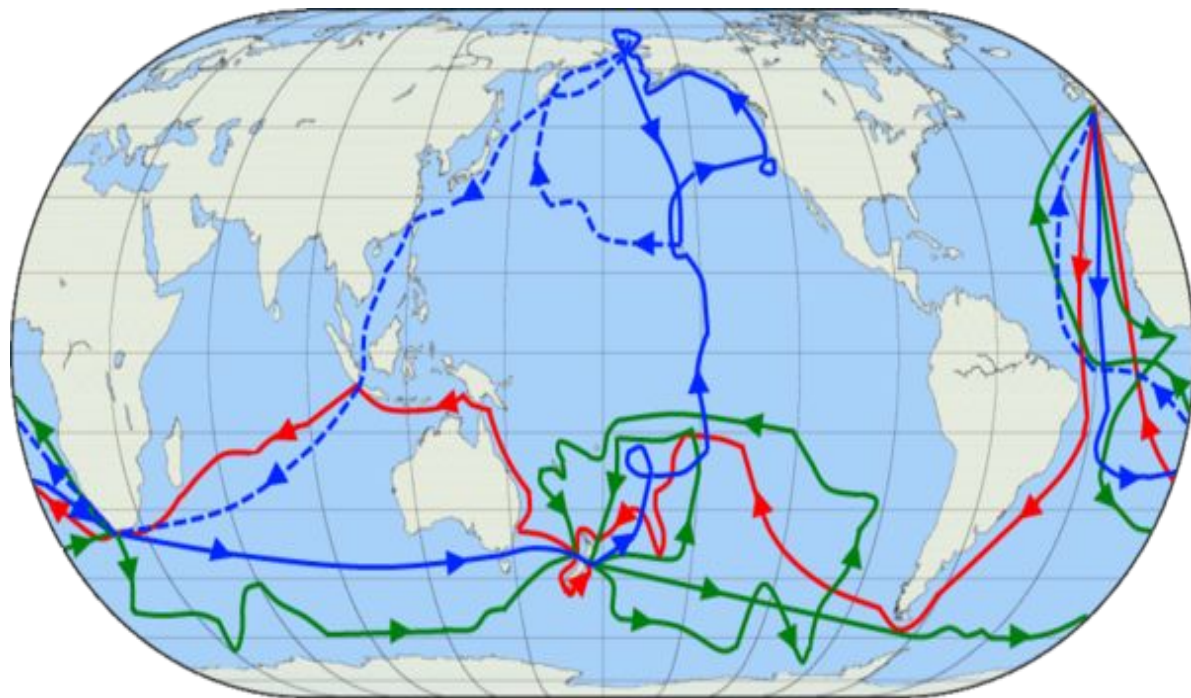
Джеймс Кук

В 1768 году англичанин Джеймс Кук отправился в плавание, чтобы исследовать южные моря и составить подробную карту этой части земного шара.

Корабль, на котором Кук совершил своё первое путешествие не отличался ни красотой, ни быстроходностью, но был очень прочным. Корабль помещал до 90 человек, а также провизию и ценные находки.



Совершив три кругосветных плавания, Кук нанёс на карту восточное побережье Австралии, первым проплыл в высоких южных широтах вдоль льдов Антарктики.





- Доказал, что Новая Зеландия – два острова, а не один.
- Изучил Большой Барьерный риф.
- Нанёс на карту Тихого океана сотни новых островов.
- На юге открыл Гавайские острова, здесь трагически погиб.



Витус Беринг



Знаменитый русский
мореплаватель.

Всю свою
деятельность
посвятил решению
вопроса :

"соединяется или нет
Азия с Америкой?"

Для исследования были созданы две экспедиции. Благодаря им был открыт пролив между Азией и Америкой.
Он стал называться Беринговым.

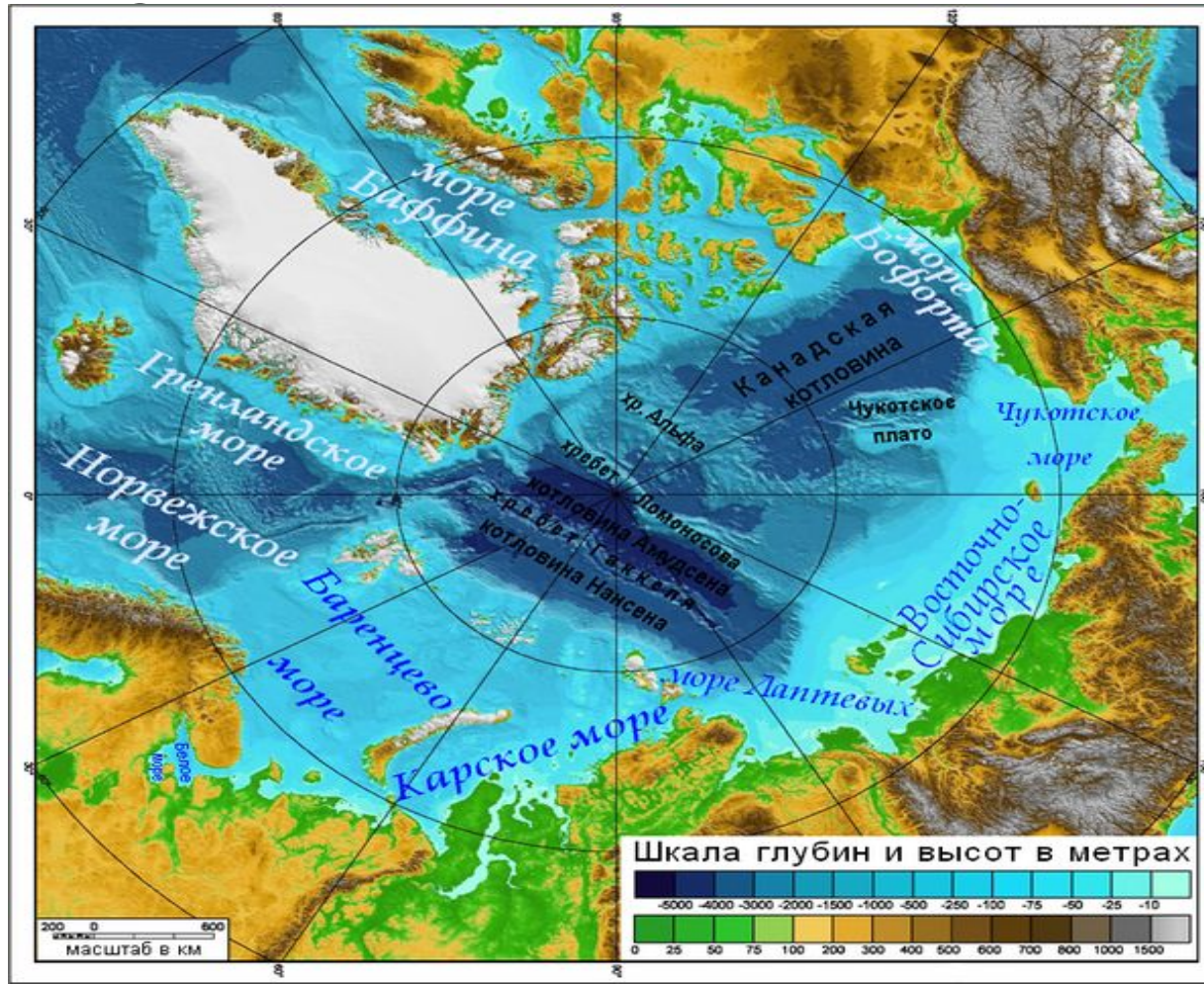


Именем Беренга называется еще несколько географических объектов:

- ✓ Берингово море
- ✓ Остров Беринга



В ходе экспедиций было исследовано и
нанесено
на карту практически все побережье



Витус Беринг первый исследовал северные берега Камчатки, восточную часть Азии, остров святого Лаврентия, остров святого Диомида; первый посетил Камчатское и Берингово море, открыл Алеутские, Шумагинские и Туманные острова, северо - западную часть Америки и бухту святого Ильи.


Внес
географ
карт».



ческих



Руал Амундсен



Норвежский полярный
исследователь

- Первый человек, достигший Южного полюса (14 декабря 1911 года).
- Первый человек (совместно с Оскаром Вистингом), побывавший на обоих географических полюсах планеты.
- Первый исследователь, совершивший морской переход и Северо-восточным (вдоль берегов Сибири), и Северо-западным морским путём (по проливам Канадского архипелага).

Афанасий Никитин



Русский путешественник,
писатель,
тверской купец.

Совершил путешествие в
1468—1474 по Персии,
Индии и Турции;
составил описание этого
путешествия в книге
«Хождение за три моря».



Памятник А. Никитину в Твери.



**Русские мореплаватели,
открывшие
один из шести материков
– Антарктиду**



Ф.Ф.Беллинсгаузен

М.П.Лазарев

1819 – 1821 гг

**Открытие ледяного материка
совершилось
на кораблях «Восток» и «Мирный»**



**Путешественник, американец,
открывший Северный полюс**

Роберт Пири



**Первый европейский исследователь внутренних районов
Центральной Азии. Исследования проводились в течение
18 лет. Он совершил 4 экспедиции в Центральную Азию.**

Пржевальский М.П.



**Английский путешественник,
исследователь Центральной и
Южной Африки**

Давид Ливингстон