

Христофор Колумб



Годы жизни 29.10.1451 г.
– 20.05.1506 г.

(осень 1451 29 октября, Генуя — 20 мая 1506, Вальядолид), мореплаватель, испанский адмирал (1492), первооткрыватель Саргассова и Карибского морей, Багамских и Антильских островов, части северного побережья Южной Америки и карибской береговой черты Центральной Америки.

- До 1485 плавал на португальских судах, жил в Лиссабоне и на островах Мадейра и Порту-Санту, занимаясь торговлей, составлением карт и самообразованием.



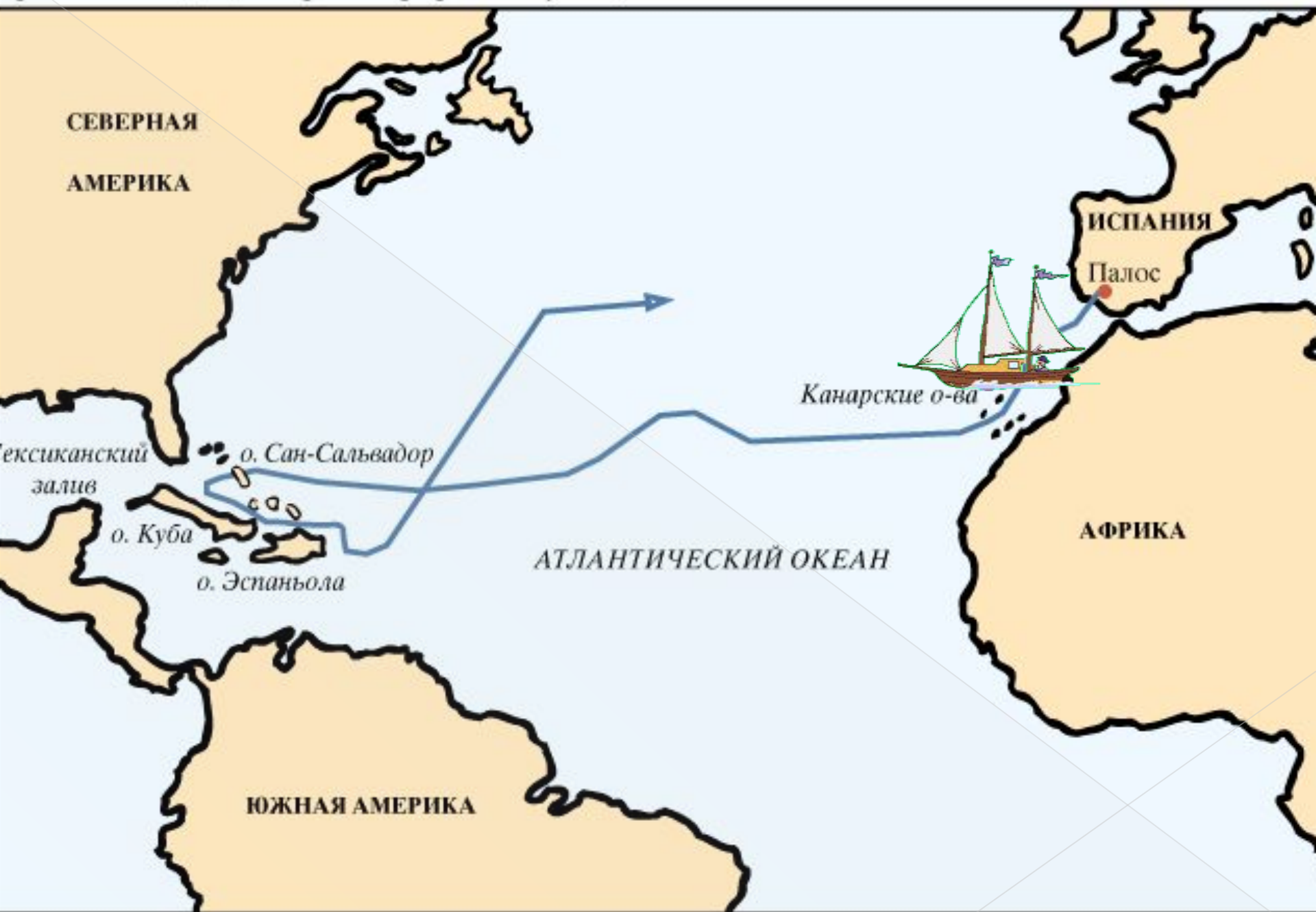
Первая экспедиция 1492 г.

В 1485 после отказа португальского короля поддержать этот проект Колумб перебрался в Кастилию, где с помощью андалусских купцов и банкиров добился организации под своей командой правительственной морской экспедиции. В первую свою экспедицию Колумб снарядил три судна —

«[Санта-Мария](#)», «[Пинта](#)» и третьим было судно, которое называют «[Нинья](#)». Длина судна наибольшая — 17,3 метров, ширина — 5,6 метров, осадка — 1,9 метров, водоизмещение — 101,2 тонн, экипаж 40 человек. В команду флотилии вошло всего 100 человек. В ходе экспедиции была открыта Южная Америка. В первые Колумб ступил на острова Карибского моря — [Гуанахани](#) ([Багамские острова](#)), Эспаньола ([Гаити](#)), Хуана ([Куба](#)). Не выяснено, когда и где он составил проект западного, по его мнению, кратчайшего морского пути из Европы в Индию; проект шарообразности Земли и на невер



Первая экспедиция Христофора Колумба, 1492



Колумб высаживается на берег первого из открытых им островов Сан-Сальвадор



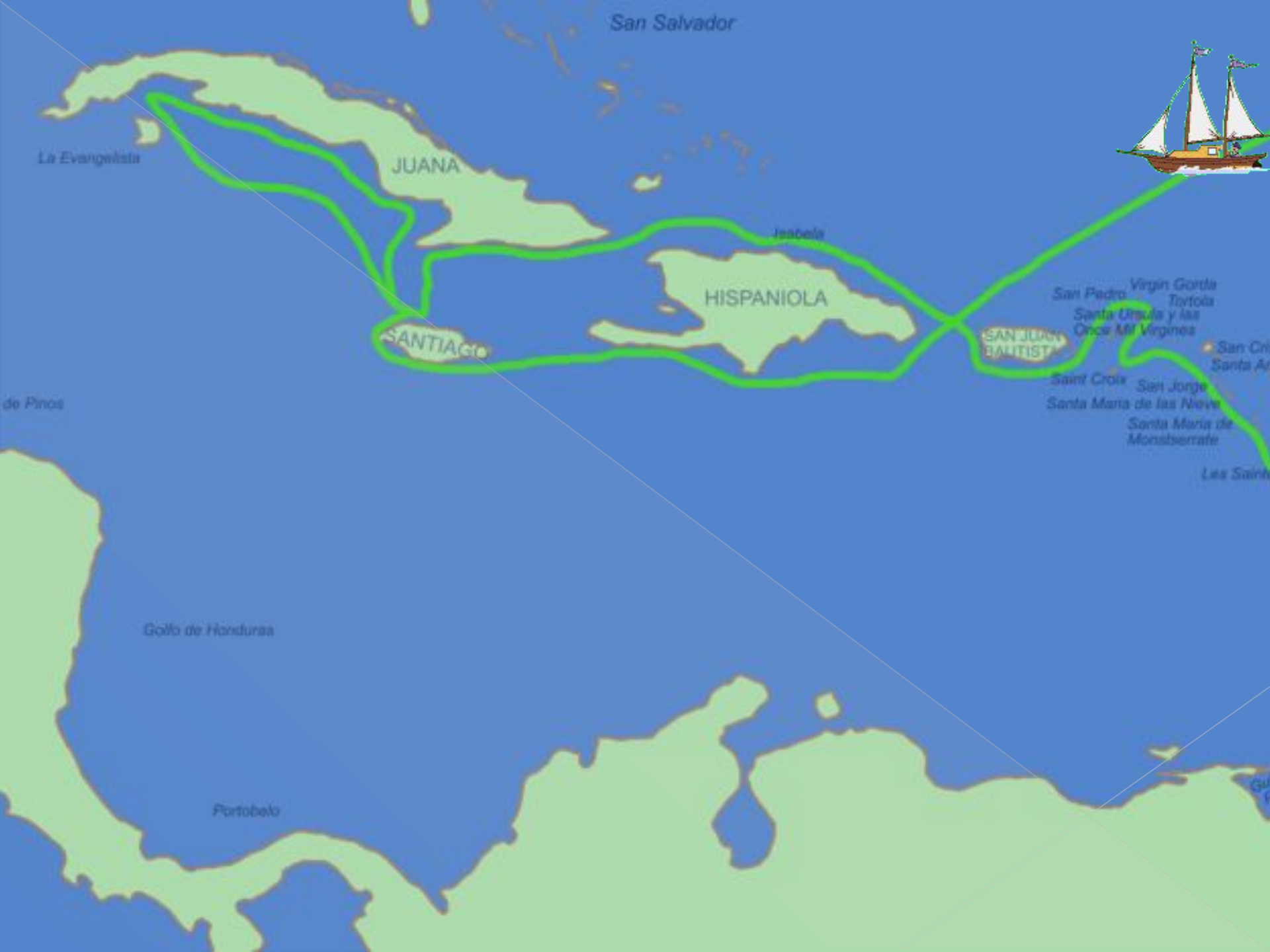
Вторая экспедиция 1493–1496

Г.Г.

- Вторая флотилия Колумба состояла уже из 17 судов. Флагман — «Мария-Галанте» (водоизмещение двести тонн). По разным данным, экспедиция состояла из 1500—2500 человек. Будущий завоеватель и губернатор Кубы: Диего Веласкес де Куэльяр. В её составе уже были не только моряки, но и монахи, священники, чиновники, служилые дворяне, придворные. С собой везли лошадей и ослов, крупный рогатый скот и свиней, виноградные лозы, семена

сельскохозяйственных культур, для организации постоянной колонии.

В ходе экспедиции осуществлено полное покорение Эспаньолы, начато массовое истребление местного населения. Заложен город [Санто-Доминго](#). Проложен наиболее удобный морской путь в Вест-Индию. Открыты [Малые Антильские острова](#), [Виргинские острова](#), острова [Пуэрто-Рико](#), [Ямайка](#), почти полностью исследовано южное побережье Кубы. При этом Колумб продолжает утверждать, что он в Западной Индии.



San Salvador

La Evangelista

JUANA

Isabela

HISPANIOLA

SANTIAGO

SAN JUAN BAPTISTA

San Pedro
Santa Ursula y las
Once Mil Virgenes

Virgin Gorda
Tortola

San Cristobal
Santa Ana

Saint Croix
Santa Maria de las Nieves
Santa Maria de
Montserrat

Las Sain

de Pinos

Golfo de Honduras

Portobelo

GU

Третья экспедиция

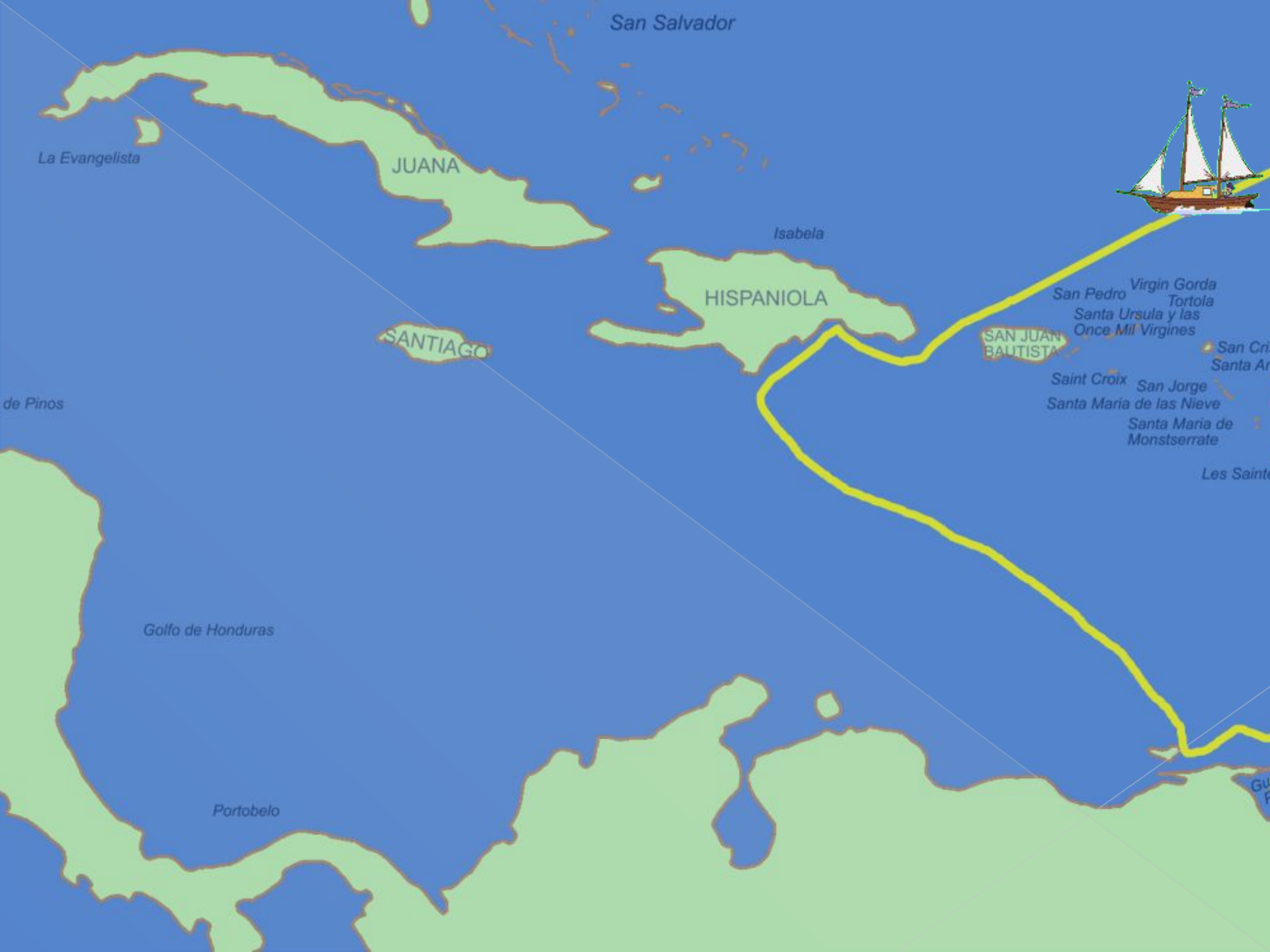
1498 – 1500 г.г

На третью экспедицию средств удалось найти немного, и с Колумбом отправилось лишь шесть небольших кораблей и около 300 человек команды причём в команду принимали уголовников из испанских тюрем.

30 мая 1498 г. флотилия вышла из устья реки Гвадалквивир. На этот раз Колумб решил держаться ещё южнее, полагая, что золото можно найти лишь ближе к экватору. От острова Йерро (Канарские острова) три корабля пошли напрямую к Эспаньоле, а три других повёл к островам Зелёного Мыса, откуда взял курс на юго-запад, намереваясь держаться как можно ближе к экватору. Корабли спустились до широты 9°30' с. ш. и далее следовали на запад.

31 июля был открыт остров Тринидад. Колумб обогнул его с юга и вышел к дельте реки Ориноко и заливу Пария, которые он исследовал около двух недель, но, сражённый тяжёлой болезнью, был вынужден вернуться. **Третья экспедиция (1498-1500)**





San Salvador

La Evangelista

JUANA

Isabela

HISPANIOLA

SANTIAGO

SAN JUAN BAPTISTA

Virgin Gorda
Tortola
Santa Ursula y las
Once Mil Virgines

Saint Croix
San Jorge
Santa Maria de las Nieve
Santa Maria de
Monsterrate

Les Sainte

de Pinos


Golfo de Honduras

Portobelo

Gu F

Четвёртая экспедиция

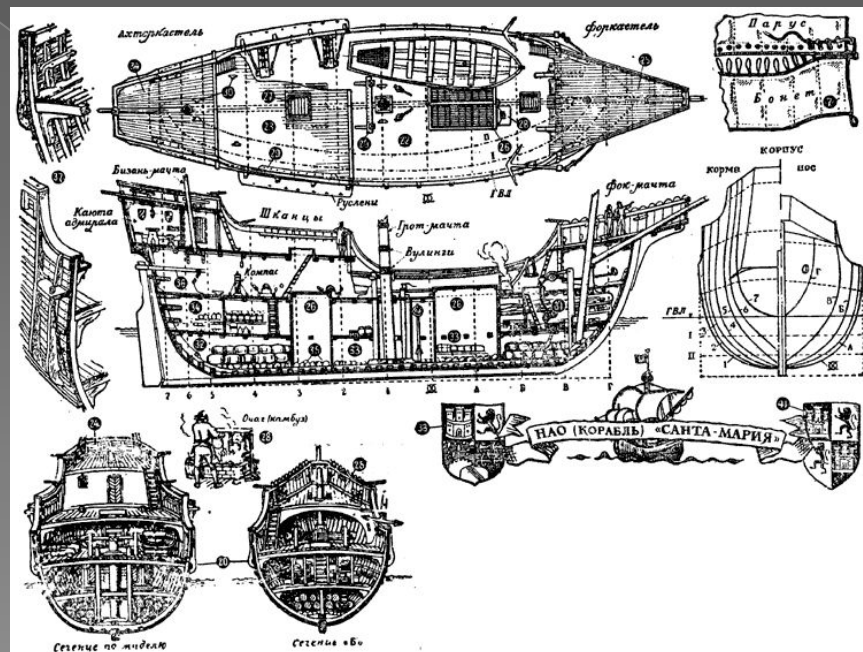
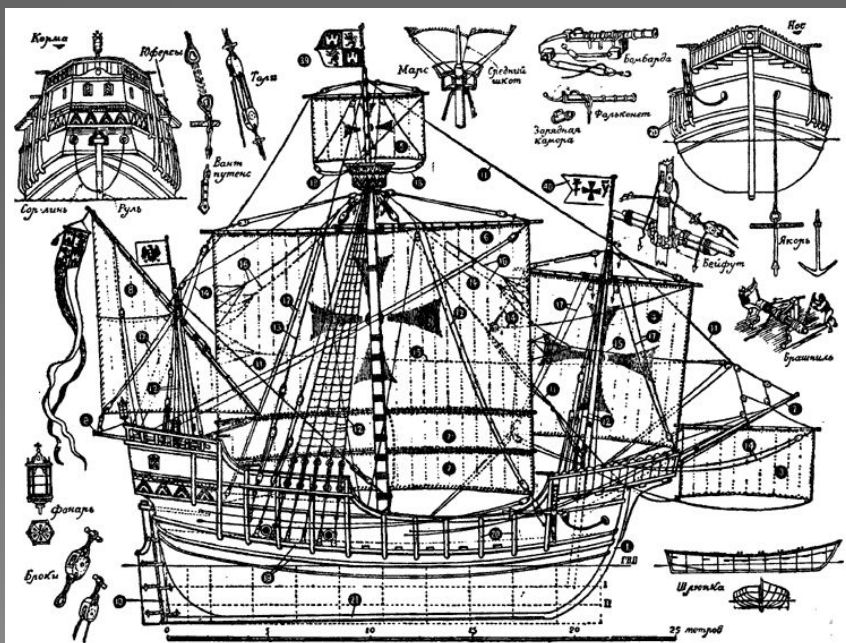
1498-1500 г.г

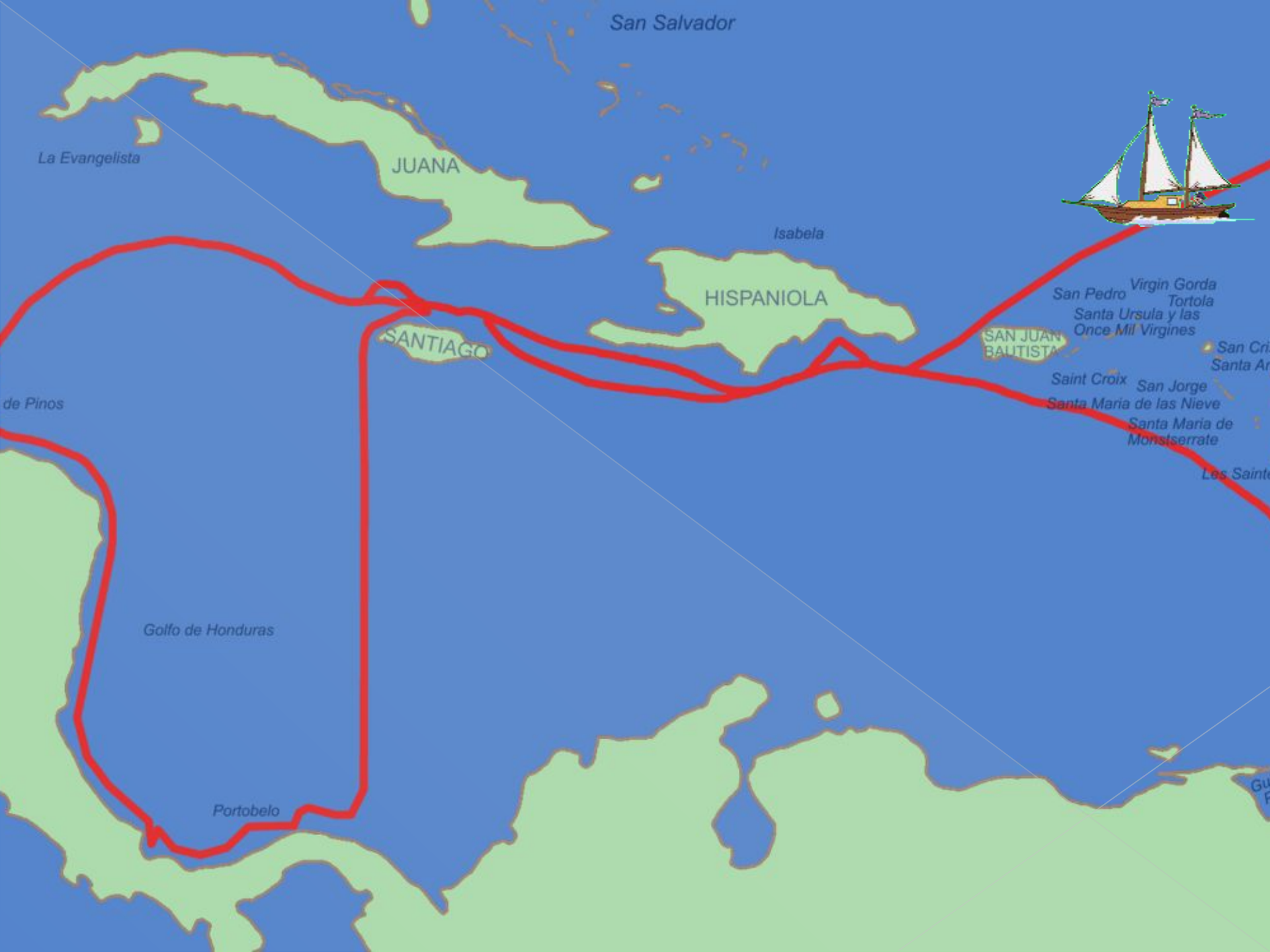


- Христофор Колумб всё же хотел найти новый путь от открытых им земель в Южную Азию, к источнику пряностей. Он был уверен, что такой путь существует, так как наблюдал у берегов Кубы сильное морское течение, идущее на запад через Карибское море. Король, в конце концов, дал Колумбу разрешение на новую экспедицию.
- В четвёртую экспедицию Колумб взял с собой брата Бартоломео и 13-летнего сына Эрнандо. Во время четвёртого плавания Колумб открыл материк к югу от [Кубы](#) — берег Центральной Америки — и доказал, что [Атлантический океан](#) отделяет от Южного моря, о котором он слышал от индейцев, непреодолимый барьер. Он также первым сообщил об индейских народах, живущих у Южного моря.



Каравелла





San Salvador

La Evangelista

JUANA

Isabela

HISPANIOLA

SANTIAGO

SAN JUAN BAPTISTA

Virgin Gorda
Tortola
Santa Ursula y las
Once Mil Virgines

San Cris
Santa Ar

Saint Croix
San Jorge
Santa Maria de las Nieve
Santa Maria de
Monsterrate

Los Sainte

de Pinos

Golfo de Honduras

Portobelo

Gu
F

ПОСЛЕДНИЕ ГОДЫ

Последние годы жизни и значение открытий
Болезнь, бесплодные и тягостные
переговоры с королем о восстановлении
прав, безденежье подорвали последние
силы Колумба, и 20 мая 1506 он умер.
Колумб не был первооткрывателем
Америки: острова и побережье Северной
Америки посещались норманнами за сотни
лет до него. Однако только открытия
Колумба имели всемирно-историческое
значение. То, что он нашел новую часть
света, было окончательно доказано
плаванием Магелана.

