

Bienvenido

欢迎你来

Witajcie

Willkommen

**Ласкаво
просимо**

**Life in
Kherso**

Welcome

Bienvenue

Benvenuti

добро

пожаловать

مرحبا





KHERSON'S REGION



[Kherson region](#)

[Kherson city](#)

[Transport](#)

[Major economic activities](#)

[Nature, biosphere and beaches](#)

[Churches and fortress](#)

[Museums and mall](#)

[Accommodation](#)

[Photo gallery and contact](#)

[Gold book](#)

Kherson's region (oblast) is located at the south of Ukraine and covers an area of **2 846 100 ha (28 461 km²)**. It is washed by the Azov sea at the south-east and the Black sea at the south-west.

From the north west, the Dnipro river cross it, passing by the artificial lake of Kakhova and the barrage of Nova Kakhovka and increasing like a delta before ending in the Black sea. At the South, the isthmus of Perekop is a natural border between the Kherson's region and the Crimea peninsula.

It is bordered by the Dnipropetrovsk's region at the North, by the Zaporijia's region at the East, by the Azov sea, the Syvach's marais et lagunas, the Crimea peninsula and the Black sea at the South, by the Mykolaïv's region at the West.

The [Kherson's region](#) was born on the **30th March 1944**.

It is constituted by **18 administrative districts, 3 important cities and 658 villages**. The most important cities are the following:

- Kherson
- Kakhovka
- Nova Kakhovka

The population was **1 062 356 habitants in 2016**.

An [interesting video](#) will show you a good view of the opportunities for development of tourism in Kherson's region prior to your trip in the south of Ukraine.





KHERSON CITY



[Kherson region](#)

[Kherson city](#)

[Transport](#)

[Major economic activities](#)

[Nature, biosphere and beaches](#)

[Churches and fortress](#)

[Museums and mall](#)

[Accommodation](#)

[Photo gallery and contact](#)

[Gold book](#)

Under the orders of the Empress Katheryn II, Kherson was founded in 1778 by the military leader and statesman Grigory Potemkin as a fortress to protect the newly Russian border on the Black Sea. The town became the first Russian naval base and shipyard on the Black Sea. Before Kherson, there was a small Russian settlement which existed since 1737. From 1787 till 1791, A.V. Suvorov headed the construction of its fortifications. Since 1803, it is an administrative center of Kherson's region. In the early 19th century, the town became an important commercial port. After the Second World War, the city turned into a large industrial, agricultural and cultural center of southern Ukraine. In 1951, a ship-building plant was constructed, the city became the main shipyard in the USSR. This plant is still one of the largest ship-building plants in Ukraine and Europe. It produces tankers, container carriers, ice-breakers.

The [city of Kherson](#) is located on the Dnipro river, at 78 km of the Black sea and 447 km at the south-east of Kiev.

Administrative center of Kherson's region, it has an area of **14 500 ha (145 km²)** and a population of **294 941 habitants in 2016**.

There is a lot of school, college, lycées many parks and universities, not included the [Kherson Maritime Academy](#).

The Ukrainian money is the hryvna (hva).

The practiced languages are Ukrainian and Russian; English is also practiced mostly by the young generation.

No tourist visa is needed for travelling to Kherson: you just need to pack your luggage and come to meet us !!!

A [nice video](#) will allow you to discover many things of interest about Kherson's city prior to your next stay.



TRANSPORT



A lot of daily connections by plane or by train are offered in order to travel to Kherson via Kiev. The **Kherson's international airport** offers daily flight connections from/to:

- Kiev (arrival 21:10 / departure 6:30)
- Istanbul (arrival 8:15 / departure 9:20)



Periodic flight connections are offered with Antalya (on Thursday and Sunday) and Hurgada. Survey for new flight connections with Minsk, Tel-Aviv, Warsaw is on progress

At [Kiev's international airport](#), many flight connections are available from/to:

- Paris (4 daily roundtrips)
- Amsterdam (4 daily roundtrips)
- London (3 daily roundtrips)
- Frankfurt (3 daily roundtrips)
- Vienne (3 daily roundtrips)
- Barcelona (2 daily roundtrips)
- Brussels (2 daily roundtrips)



In case no tickets will be available on the flight Kiev-Kherson, don't hesitate to go the Kiev's railway station where you will certainly find a train in order to travel to Kherson: at the airport, take the line 322 SkyBus which leave you directly in front of the Kiev's railway station in 45 mn for only 80 hva !!!

Kherson's railway station offers many daily rail connections with:

- Kiev (6 daily roundtrips)
- Lviv (3 daily roundtrips)
- Kharkiv (2 daily roundtrips)
- Zaporijjia (2 daily roundtrips)
- Dnipropetrovsk (2 daily roundtrips)
- Moscou (1 daily roundtrip)



Train ticket are opened for booking by Internet 45 days before train's departure.

An important [network of collective road transport](#) constituted by trolleybuses and minibuses allows people to move easily. The single ticket price (3 hva) by direction without any connection is paid only by cash money.

And finally, a good pair of shoes laced at your feet will allow you to stroll through the streets of Kherson!

Kherson region
Kherson city
Transport
Major economic activities
Nature, biosphere and beaches
Churches and fortress
Museums and mall
Accommodation
Photo gallery and contact
Gold book





MAJOR ECONOMIC ACTIVITIES



Supported by the Kherson's Chamber of Commerce and Industry, they are principally oriented towards:

<u>Kherson region</u>
<u>Kherson city</u>
<u>Transport</u>
Major economic activities
<u>Nature, biosphere and beaches</u>
<u>Churches and fortress</u>
<u>Museums and mall</u>
<u>Accommodation</u>
<u>Photo gallery and contact</u>
<u>Gold book</u>


Agriculture
<http://rice.in.ua/en>
<http://prodexim.com.ua/en>
<http://hkhp.ks.ua/en>
<http://edfmanua.com/eng>
<http://www.greenteam.ua/index.php/en>
<http://en.kpagro.com.ua>
<http://sembaza.com.ua>
<https://kaissaoil.com/en>
<http://gileva.kherson.ua/en>

Agroalimentaire
<http://en.chumak.com>
<http://wendelnukraina.com/en>
<http://ekomolprodukt.com.ua>
<http://danone.ua/en>
<http://www.inagro.ua>
<https://www.goldensun-oil.com>
<http://www.hleb.kherson.ua>
<http://hkf.in.ua>
<http://www.holiday-food.com.ua/en>


Viticulture
<http://vina-trubetskogo.com.ua>
<http://www.tavria.ua/en>

Clothing
<http://www.unost.ks.ua>

Maritime transport and ship building
<http://seaport.kherson.ua>
<http://csm-ua.com>
<http://ukrrichflot.ua/en>
https://www.fleetmon.com/ports/kherson_uakhe_7476
<http://www.kherson-shipyard.ship2yard.com>
<http://smart-maritime.com/en>
<http://www.amariner.net/altairboatyard.html>



Industry
<http://www.bmz.com.ua>
<http://mz.ua>
<http://kslit.com>
<http://www.umm.ua/en>
<http://khersonmash.com.ua/en>
<http://www.zkem.com.ua/en/catalog>
<http://www.electromash.com.ua/index.php?lang=en>
<http://machinery.mz.ua>
<http://www.kzeso.com/en>
<http://www.osv.com.ua/en>
<http://www.kemz.com.ua>
<http://www.petronick.com.ua/en/index.html>
<http://protorus.com>
<http://www.zemsnyriad.in.ua/en>
<http://tekmash.org>
<http://www.rfolg.com.ua>



Pharmaceutical industry
<http://khersonbiofabrika.com>

Packaging
<http://www.amalteya.ks.ua/en>
<https://www.dunapack.ua/en>

Teaching and communication
<http://digicom.net.ua>
<http://www.paradigma.in.ua>
<http://lingua-star.com.ua>





NATURE, BIOSPHERE AND BEACHES

[Kherson region](#)

[Kherson city](#)

[Transport](#)

[Major economic activities](#)

*Nature,
biosphere and
beaches*

[Churches and
fortress](#)

[Museums and
mall](#)

[Accommodation](#)

[Photo gallery
and contact](#)

[Gold book](#)

[Oleshkivski Sands](#) is the second largest desert in Europe, which covers an area of about 1,600 square kilometers. Desert is conventionally divided into seven arenas, each with different natural and climatic features. You can find a number of opportunities for active tourism like hiking, biking, horseback riding, auto, motorcycle tours and trophy on the sand.

[Dnipro Delta and Bilohrudiv Island](#). Dnipro Delta is located in the lower reaches of Dnipro river, where it flows into the Black Sea. Dnipro Lowlands is a special place for catching pike: here it can be found in great amounts. Bilohrudiv island is a home to around three hundred people and is a fishing village. Each year, groups of tourists visit the island to enjoy the unspoiled nature.


[Black Sea Biosphere Reserve](#). Larger reserve in Ukraine, it consists of mainland areas, over 20 islands, two bays - Tendrivska and Yagorlytska. The fauna of the reserve has about 3,500 species. Tendrivska spit is the only place in Ukraine, that is a home to a population of wild horses.

[Dzharylhach National Park](#). Dzharylgach Island, rightfully attracts tourists and lovers of the exotic. Spreading out for 42 km from east to west, it seems to be specifically created for adventures. The animal world of the island includes deer, fallow deer, mouflon, wild boar, hares, foxes, that move to the island on ice or on the sand spit. The park is adapted for tourism - there are tents and the fishing is allowed.

[Askania-Nova national park](#). One of the 7 natural wonders of Ukraine where over than 1,000 animals, such as zebra and antelope, bison and buffalo, deer and wild horses live in semi-free conditions in Askania Nova. In arboretum around 1030 woody plants and over 680 species of herbaceous are located. It is the largest arboretum steppe zone of Ukraine, which since 1983 has a status of a national park.

[Azov-Syvash National Park](#). This unique natural complex covers an area of over 52,000 hectares. The water of Syvash lake contains useful minerals and acid salts, sodium chloride, magnesium and potassium, etc. Every year tourists come to experience the healing qualities of Syvash water and mud. Byriuchy Island is a "spit" in the Azov Sea with area of 7232 ha and 20 km in length.

Black sea beaches. The village of Skadovsk, Zalisnyi Port and Lazurne are the nearest sea cities of Kherson; many bars, hotels and restaurant will give you the opportunity to enjoy the beaches and the summer happiness.





CHURCHES AND FORTRESS

[Kherson region](#)

[Kherson city](#)

[Transport](#)

[Major economic activities](#)

[Nature, biosphere and beaches](#)

[Churches and fortress](#)

[Museums and mall](#)

[Accommodation](#)

[Photo gallery and contact](#)

[Gold book](#)



Catherine's Cathedral. It is an outstanding monument of the 18th century built in the style of the early classicism with Balkan medieval architecture themes. The cathedral with monumental bell tower was constructed between 1782 and 1787. It was named in honor of St. Catherine and the Empress Catherine II, who visited the cathedral in 1786. The chair that was made specifically for the Empress is preserved. In 1791, Prince Grigory Potemkin was buried in a crypt under the cathedral.

On the territory of Catherine's Cathedral, there is "the Pantheon of Kherson fortress" - a burial place of officers who died in the Russian-Turkish war. *Perekopskaya Street, 13.*

Greek Sofia Church. Greek Sofia church of the Nativity of the Virgin Mary is the oldest church in Kherson. This stone church was built by the Greeks who settled here in the 18th century. The interior of the church has preserved wall paintings, beautiful carved iconostasis, and wooden sculptures. *Bogorodytska Str. 11.*

All Saints Church. The center of Kherson necropolis is All Saints Church, built in the classical style between 1804 and 1808 and expanded in the 70 years of the 19th century. It is the only Orthodox church in the city that was never closed for worship in the Soviet era. The interior has preserved beautiful wooden carved iconostasis. In addition, the church has several interesting icons of the 17th-18th centuries. *Pugachev Street, 11-a.*

Kherson Fortress. Construction of the fortress began September 8, 1778 by the architect M. Vetoshkina. The head of the project was Prince Grigory Potemkin. In 1787 the castle was handed over, the event was timed to the arrival in the city of Empress Catherine II. In 1783, admiral F. F. USHAKOV arrived in Kherson with 700 sailors for building military fleet of the Black Sea; for having stemmed the epidemic of plague and ordered the fleet of the Black Sea, he was canonized by the Orthodox Church on the 5th of August 2001. On the territory of Komsomolsk park (on Perekopskaya Street), you can see preserved gate of Moscow (North) and arch of Ochakiv (West) built at the end of the 18th century, a powder magazine and fragments of walls. On the opposite side of the street, there is Perekopsky Arsenal with a monumental colonnade, built in 1784. It is one of the earliest buildings of the fortress. *Perekopskaya Street, 13.*





MUSEUMS AND MALL

[Kherson region](#)

[Kherson city](#)

[Transport](#)

[Major economic activities](#)

[Nature, biosphere and beaches](#)

[Churches and fortress](#)

[Museums and mall](#)

[Accommodation](#)

[Photo gallery and contact](#)

[Gold book](#)

[Natural History Museum](#). The museum is based on the collection of antiquities made by the archaeologist V. Goshkevich and the botanist I. Pachosky in 1890. The exhibition includes historical and natural history departments, as well as A. Suvorov hall. Today, the museum has about 173 000 exhibits. Also, it should be mentioned that museum staff offer tours of Kherson. *Lenin Street, 9. Opening hours: 10:00-15:30, days off - Monday, Tuesday).*

[The Museum of Art](#). Kherson Museum of Art named after A. Shovkunenکو is housed in a building of a former City Duma. The collection includes paintings, drawings, sculptures, decorative arts received from St. Petersburg Academy of Arts, St. Petersburg porcelain factory. The basis of the collection consists of more than 150 works of the Ukrainian painter A. Shovkunenکو. The exhibition also displays paintings of V. Perov, I. Repin, I. Shishkin, V. Mayakovsky, I. Aivazovsky, G. Pimonenko and icons of M. Shibanov. *Lenin Street, 34. Opening hours: 9:00-17:00, days off - Monday, Tuesday).*

[Kherson Mall](#). Built on the premises of a former textile factory from the USSR, the Fabrika shopping center has many shops, a supermarket, a cinema complex, a swimming pool, a fitness center and a bowling alley.





ACCOMODATION

[Kherson region](#)

[Kherson city](#)

[Transport](#)

[Major economic activities](#)

[Nature, biosphere and beaches](#)

[Churches and fortress](#)

[Museums and mall](#)

[Accommodation](#)

[Photo gallery and contact](#)

[Gold book](#)

Thanks to an important development of tourism, the city of Kherson has a welcoming hotel structure:

- [Brigantina](#) (116 rooms), *Patona street 4*
- [Bordo](#) (17 rooms), *Perekopska street 20*
- [Diligence](#) (18 rooms), *Gogolya street 39*
- [Dnepr](#) (11 rooms), *Tekstil'schikov boulevard 3*
- [Fregat](#) (215 rooms), *Utchakova street 2*
- [Greenstone](#) (10 rooms), *Perekopskaya street 83*
- [Muscat](#) (14 rooms), *Sovetskaya street 10*
- [Versailles](#) (7 rooms), *Krymska street 93*

Many furnished apartment rentals are also available via the Internet.

Nice addresses for relax

- Restaurant Nostalgie, *Starobriadnytska str.12*
Restaurant Basta Pasta, *commercial centre Fabrika*
Restaurant Beer House, *Kirova boulevard 2*
Café La Viva, *I. Kulyka str. 126*





PHOTO GALLERY & CONTACT

[Kherson region](#)

[Kherson city](#)

[Transport](#)

[Major economic activities](#)

[Nature, biosphere and beaches](#)

[Churches and fortress](#)

[Museums and mall](#)

[Accommodation](#)

[Photo gallery and contact](#)

[Gold book](#)



For more personal information, tourist and economic developments with the city of Kherson, please write to us at the e-mail address: liveinkherson@gmail.com

Copyright © 2017 www.lifeinkherson.eu. All rights reserved. Copyright/IP Policy.



REGION DE KHERSON

*Région de
Kherson*

[Ville de Kherson](#)

[Transport](#)

[Principales
activités
économiques](#)

[Nature,
biosphère et
plages](#)

[Eglises et
forteresse](#)

[Musées et
centre
commercial](#)

[Hébergement](#)

[Galerie photos
et contact](#)

[Livre d'or](#)

La région (oblast) de Kherson est située au sud de l'Ukraine et couvre une superficie de **2 846 100 ha (28 461 km²)**. Elle est baignée au sud-est par la mer d'Azov et au sud-ouest par la mer Noire.

Depuis le nord-ouest, le Dniepr la traverse en passant le réservoir de Kakhova et le barrage de Nova Kakhovka avant de se transformer en un delta et se jeter dans la mer Noire. Au sud, l'isthme de Perekop est une frontière naturelle séparant la région de Kherson de la péninsule de Crimée.

Elle est délimitée par la région de Dnipropetrovsk au Nord, par la région de Zaporijia à l'Est, par la mer d'Azov, les marais et lagunes du Syvach, la péninsule de Crimée et la mer Noire au sud, par la région de Mykolaïv à l'ouest.

La [région de Kherson](#) a été fondée le **30 mars 1944**.

Elle est constituée de **18 circonscriptions, 3 villes importantes et 658 villages**. Les principales villes sont les suivantes :

- Kherson
- Kakhovka
- Nova Kakhovka

Sa population était de **1 062 356 habitants en 2016**.

Une [vidéo intéressante](#) vous permettra de visualiser l'attrait économique et touristique de la région de Kherson préalablement à votre voyage au sud de l'Ukraine.





VILLE DE KHERSON



[Région de Kherson](#)

[Ville de Kherson](#)

[Transport](#)

[Principales activités économiques](#)

[Nature, biosphère et plages](#)

[Eglises et forteresse](#)

[Musées et centre commercial](#)

[Hébergement](#)

[Galerie photos et contact](#)

[Livre d'or](#)

Sous les ordres de l'impératrice Catherine II, Kherson a été créé en 1778 par le général et homme d'état Grigory Potemkin comme une forteresse pour protéger la nouvelle frontière de la Russie sur la Mer Noire. La ville devint la 1^{ère} base navale russe et port de commerce de la Mer Noire. Avant Kherson, il y avait une petite colonie russe qui existait depuis 1737. De 1787 à 1791, A.V. Suvorov a dirigé la construction de ses fortifications. Depuis 1803, c'est le centre administratif de la région de Kherson. Au début du 19^{ème} siècle, la ville est devenue un important port commercial. Après la Seconde Guerre mondiale, la ville s'est transformée en un grand centre industriel, agricole et culturel du sud de l'Ukraine. En 1951, une usine de construction de navires a été construite, la ville est devenue le principal chantier naval de l'URSS. Ce site est encore l'une des plus grandes usines de construction de navires en Ukraine et en Europe. Il produit des navires-citernes, des porte-conteneurs, des brise-glaces. La [ville de Kherson](#) est située sur le Dniepr, à 78 km de la mer Noire et à 447 km au sud-est de Kiev.

Capitale administrative de la région de Kherson, elle a une superficie de **14 500 ha (145 km²)** et compte une population de **294 941 habitants en 2016**.

Elle compte de nombreuses écoles, collèges, lycées, plusieurs parcs et universités, sans compter [l'Académie Maritime de Kherson](#).

La monnaie ukrainienne est le Hrivna (hva).

Les langues parlées sont l'ukrainien et le russe; l'anglais est également pratiqué notamment par la jeune génération.

Aucun visa de tourisme n'est nécessaire pour se rendre à Kherson : il ne vous reste plus qu'à faire votre valise pour venir à notre rencontre !!!

Une [jolie vidéo](#) vous permettra de découvrir les nombreuses facettes de la ville de Kherson préalablement à votre séjour.





TRANSPORT

De nombreuses liaisons journalières en avion ou en train existent pour rejoindre Kherson via Kiev. **L'aéroport international de Kherson** est desservi par des liaisons aériennes quotidiennes ayant pour origine/destination :

- Kiev (arrivée 21:10 / départ 6:30)
- Istanbul (arrivée 8:15 / départ 9:20)



Des liaisons aériennes périodiques sont offertes vers Antalya (les jeudi et dimanche) et vers Hurgada. De nouvelles liaisons aériennes vers Minsk, Tel-Aviv, Varsovie sont à l'étude.

A [l'aéroport international de Kiev](#), plusieurs vols en correspondance ont pour origine/destination :

- Paris (4 AR quotidiens)
- Amsterdam (4 AR quotidiens)
- Londres (3 AR quotidiens)
- Frankfurt (3 AR quotidiens)
- Vienne (3 AR quotidiens)
- Barcelona (2 AR quotidiens)
- Bruxelles (2 AR quotidiens)



Dans l'hypothèse où le vol Kiev-Kherson serait complet, n'hésitez pas à vous rendre à la gare de Kiev où vous trouverez certainement un train pour vous rendre à Kherson ; à l'aéroport prendre la ligne 322 SkyBus qui vous déposera directement devant la gare de Kiev en 45 mn pour seulement 80 hva !!!

La gare de Kherson offre de nombreuses liaisons ferroviaires journalières:

- Kiev (6 AR quotidiens)
- Lviv (3 AR quotidiens)
- Kharkiv (2 AR quotidiens)
- Zaporijjia (2 AR quotidiens)
- Dnipropetrovsk (2 AR quotidiens)
- Moscou (1 AR quotidien)



Les réservations de trains sont ouvertes à la vente par Internet 45 jours avant le départ du train.

Un [réseau de transport en commun](#) important constitué de trolleybus et de minibus permet de se déplacer facilement. Le prix unique du billet (3 hva) par trajet sans correspondance se règle uniquement en espèces.





PRINCIPALES ACTIVITES ECONOMIQUES



The Kherson Chamber
of Commerce & Industry

Supportées par la Chambre de Commerce et d'industrie de Kherson, elles sont principalement orientées vers :

<u>Région de Kherson</u>
<u>Ville de Kherson</u>
<u>Transport</u>
<u>Principales activités économiques</u>
<u>Nature, biosphère et plages</u>
<u>Eglises et forteresse</u>
<u>Musées et centre commercial</u>
<u>Hébergement</u>
<u>Galerie photos et contact</u>
<u>Livre d'or</u>


Agriculture
<http://rice.in.ua/en>
<http://prodexim.com.ua/en>
<http://hkhp.ks.ua/en>
<http://edfmanua.com/eng>
<http://www.greenteam.ua/index.php/en>
<http://en.kpagro.com.ua>
<http://sembaza.com.ua>
<https://kaissaoil.com/en>
<http://gileva.kherson.ua/en>

Agroalimentaire
<http://en.chumak.com>
<http://wendelnukraina.com/en>
<http://ekomolprodukt.com.ua>
<http://danone.ua/en>
<http://www.inagro.ua>
<https://www.goldensun-oil.com>
<http://www.hleb.kherson.ua>
<http://hkf.in.ua>
<http://www.holiday-food.com.ua/en>

Viticulture
<http://vina-trubetskogo.com.ua>
<http://www.tavria.ua/en>

Confexion
<http://www.unost.ks.ua>


Transport et construction maritime
<http://seaport.kherson.ua>
<http://csm-ua.com>
<http://ukrrichflot.ua/en>
https://www.fleetmon.com/ports/kherson_uakhe_7476
<http://www.kherson-shipyard.ship2yard.com>
<http://smart-maritime.com/en>
<http://www.amariner.net/altairboatyard.html>



Industrie
<http://www.bmz.com.ua>
<http://mz.ua>
<http://kslit.com>
<http://www.umm.ua/en>
<http://khersonmash.com.ua/en>
<http://www.zkem.com.ua/en/catalog>
<http://www.electromash.com.ua/index.php?lang=en>
<http://machinery.mz.ua>
<http://www.kzeso.com/en>
<http://www.osv.com.ua/en>
<http://www.kemz.com.ua>
<http://www.petronick.com.ua/en/index.html>
<http://protorus.com>
<http://www.zemsnaryad.in.ua/en>
<http://tekmash.org>
<http://www.rfolg.com.ua>

Industrie pharmaceutique
<http://khersonbiofabrika.com>

Conditionnement
<http://www.amalteya.ks.ua/en>
<https://www.dunapack.ua/en>



Enseignement et communication
<http://digicom.net.ua>
<http://www.paradigma.in.ua>
<http://lingua-star.com.ua>





NATURE, BIOSPHERE ET PLAGES

[Région de Kherson](#)

[Ville de Kherson](#)

[Transport](#)

[Principales activités économiques](#)

Nature, biosphère et plages

[Eglises et forteresse](#)

[Musées et centre commercial](#)

[Hébergement](#)

[Galerie photos et contact](#)

[Livre d'or](#)

[Le désert d'Oleshkivski](#) est le second plus grand d'Europe couvrant une superficie de 1600 km². Le désert est habituellement divisé en sept secteurs avec des caractéristiques naturelles et climatiques différentes. On peut y pratiquer de nombreuses activités telles que des randonnées pédestres, cycliste, équestre, automobile et moto-quad dans le sable.

[Delta du Dniepr et île Bilohrudiv](#). Le delta du Dniepr est situé à l'embouchure du Dniepr lorsqu'il se jette dans la mer Noire. Cette partie du Dniepr est un endroit spécial pour attraper des carpes qui se trouvent en grande quantité. L'île Bilohrudiv est un lieu où vivent environ 300 personnes vivant de la pêche. Chaque année, des groupes de touristes visitent l'île et apprécient la nature à l'état pur.




[Réserve biosphère de la mer Noire](#). Plus grande réserve d'Ukraine, elle est constituée de plusieurs territoires, plus de 20 îles, deux baies - Tendrivska and Yagorlytska. La faune de la réserve compte environ 3500 espèces. La pointe de Tendrivska est le seul lieu en Ukraine où vit une population de chevaux sauvages.

[Parc national Dzharylhach](#). L'île de Dzharylhach attire touristes et amoureux de l'exotisme. S'étendant sur 42 km d'Est en Ouest, il semble qu'elle ait été créée spécialement pour l'aventure. Le monde animal de l'île regroupe des cerfs, dejeux, mouflons, sangliers, lièvres, renards qui se déplacent dans l'île sur la glace ou la lande sableuse. Le parc est adapté au tourisme: il y a des tentes et la pêche est autorisée.

[Parc national Askania-Nova](#). L'une des 7 merveilles naturelles de l'Ukraine où plus de 1 000 animaux, comme le zèbre et l'antilope, les bisons et les buffles, les cerfs et les chevaux sauvages vivent dans des conditions semi-libres à Askania Nova. Dans l'arboretum, environ 1030 plantes arboricoles et plus de 680 espèces d'herbacées y sont répertoriées. C'est la plus grande zone de steppe d'arboretum d'Ukraine, qui a le statut de parc national depuis 1983.

[Parc national Azov-Syvash](#). Ce complexe naturel unique couvre une superficie de plus de 52 000 hectares. L'eau du lac Syvash contient des minéraux utiles et des sels d'acides, du chlorure de sodium, du magnésium et du potassium, etc. Chaque année, les touristes viennent expérimenter les qualités curatives de l'eau et de la boue Syvash. L'île de Byriuchy est un «crachat» dans la mer d'Azov avec une superficie de 7232 ha et une longueur de 20 km.

Plages de la Mer Noire. Les villages de Skadovsk, Zalisnyi Port et Lazurne sont les stations balnéaires les plus proches de Kherson; de nombreux bars, hôtels et restaurant vous permettront de profiter des plages et de la douceur de vivre estivale.





EGLISES ET FORTERESSE

[Région de Kherson](#)

[Ville de Kherson](#)

[Transport](#)

[Principales activités économiques](#)

[Nature, biosphère et plages](#)

[Eglises et forteresse](#)

[Musées et centre commercial](#)

[Hébergement](#)

[Galerie photos et contact](#)

[Livre d'or](#)



Cathédrale Sainte Catherine. C'est un monument remarquable du 18ème siècle construit dans le style du premier classicisme avec des thèmes d'architecture médiévale des Balkans. La cathédrale avec clocher monumental a été construite entre 1782 et 1787. Elle a été nommée en l'honneur de Sainte Catherine et de l'impératrice Catherine II, qui a visité la cathédrale en 1786. La chaise qui a été faite spécifiquement pour l'impératrice est préservée. En 1791, le Prince Grigory Potemkin a été enterré dans une crypte sous la cathédrale. Sur le terrain de la cathédrale Sainte Catherine, il y a "la forteresse du Panthéon de Kherson" - un lieu funéraire d'officiers qui sont morts dans la guerre russo-turque. *Rue Perekopskaya, 13.*

Eglise grecque Sofia. L'église grecque de la Nativité de la Vierge Marie est l'église la plus ancienne de Kherson. Cette église en pierre a été construite par les Grecs qui se sont installés au XVIIIe siècle. L'intérieur de l'église a conservé des peintures murales, une belle iconostase sculptée et des sculptures en bois. *Bogorodytska Str. 11.*

Eglise de tous les Saints. Le centre de la nécropole de Kherson est l'église de tous les Saints, construite dans le style classique entre 1804 et 1808 et agrandie dans les années 70 au 19ème siècle. C'est la seule église orthodoxe de la ville qui n'a jamais été fermée pour le culte à l'ère soviétique. L'intérieur a conservé une belle iconostase sculptée en bois. En outre, l'église a plusieurs icônes intéressantes des XVIIe-XVIIIe siècles. *Pugachev Street, 11-a.*

Forteresse de Kherson. La construction de la forteresse de Kherson débuta le 8 Septembre 1778 par l'Architecte M. Vetoshkina sous les ordres du Prince Grigory Potemkin. En 1787, la forteresse fut achevée pour célébrer l'arrivée dans la ville de l'impératrice Catherine II. En 1783, l'amiral F.F. USHAKOV arrive à Kherson avec 700 marins pour lancer la construction de navires de la mer Noire ; pour avoir endigué l'épidémie de peste et commandé la flotte de la Mer Noire, il fut canonisé par l'église orthodoxe le 5.08.2001. Dans le parc de Komsomolsk, vous pouvez voir les porte de Moscou (Nord) et arc d'Ochakiv (Ouest) construits à la fin du 18ème siècle, un magasin de poudre et des vestiges de murs. Sur le côté opposé de la rue, il y a l'Arsenal Perekopsky avec une colonnade monumentale, construite en 1784. C'est l'un des premiers bâtiments de la forteresse. *Rue Perekopskaya, 13.*





MUSEES ET COMMERCES

[Région de Kherson](#)

[Ville de Kherson](#)

[Transport](#)

[Principales activités économiques](#)

[Nature, biosphère et plages](#)

[Eglises et forteresse](#)

[Musées et centre commercial](#)

[Hébergement](#)

[Galerie photos et contact](#)

[Livre d'or](#)

[Musée d'histoire naturelle](#). Le musée est basé sur la collection d'antiquités faite par l'archéologue V. Goshkevich et le botaniste I. Pachosky en 1890. L'exposition comprend des départements d'histoire naturelle, ainsi que la salle A. Suvorov. Aujourd'hui, le musée compte environ 173 000 oeuvres. En outre, il faut noter que le personnel du musée assure des visites guidées de Kherson. *Rue Lenin, 9. Heures d'ouverture: 10:00-16:30, jours de congé - lundi, mardi).*

[Le musée d'Art](#). Le musée d'Art de Kherson nommé d'après A. Shovkunenko est logé dans un bâtiment d'une ancienne Duma. La collection comprend des peintures, des dessins, des sculptures, des arts décoratifs reçus de l'Académie d'Art de Saint-Pétersbourg, usine de porcelaine de Saint-Pétersbourg. La base de la collection comprend plus de 150 œuvres du peintre ukrainien A. Shovkunenko. L'exposition présente également des peintures de V. Perov, I. Repin, I. Shishkin, V. Mayakovsky, I. Aivazovsky, G. Pimonenko, et des icônes de M. Shibanov. *Rue Lenin, 34. Heures d'ouverture: 9:00-17:00, jours de congé - lundi, mardi)*

[Centre commercial](#). Construit dans les locaux d'une ancienne fabrique de textile datant de l'URSS, le centre commercial Fabrika compte de nombreux commerces, 1 supermarché, 1 complexe cinématographique, 1 piscine, 1 salle de gymnastique et 1 bowling.





[Région de Kherson](#)

[Ville de Kherson](#)

[Transport](#)

[Principales activités économiques](#)

[Nature, biosphère et plages](#)

[Eglises et forteresse](#)

[Musées et centre commercial](#)

[Hébergement](#)

[Galerie photos et contact](#)

[Livre d'or](#)

HEBERGEMENT

Grâce à un développement important du tourisme, la ville de Kherson dispose d'une structure hôtelière accueillante :

- [Brigantina](#) (116 chambres), 4 rue Patona
- [Bordo](#) (17 chambres), 20 rue Perekopska
- [Diligence](#) (18 chambres), 39 rue Gogolya
- [Dnepr](#) (11 chambres), 3 boulevard Tekstil'schikov
- [Fregat](#) (215 chambres), 2 rue Utchakova
- [Greenstone](#) (10 chambres), 83 rue Perekopskaya
- [Muscat](#) (14 chambres), 10 rue Sovetskaya
- [Versailles](#) (7 chambres), 93 rue Krymska

De nombreuses locations d'appartements meublés sont également disponibles via Internet.

Bonnes adresses pour se relaxer:

- restaurant Nostalgie, 12 rue Staroobriadnytska
- restaurant Basta Pasta, centre commercial Fabrika
- restaurant Beer House, 2 boulevard Kirova
- café La Viva, 126 rue I. Kulyka





GALLERIE PHOTOS & CONTACT

[Région de Kherson](#)

[Ville de Kherson](#)

[Transport](#)

[Principales activités économiques](#)

[Nature, biosphère et plages](#)

[Eglises et forteresse](#)

[Musées et centre commercial](#)

[Hébergement](#)

[Galerie photos et contact](#)

[Livre d'or](#)



Pour de plus amples informations personnelles, développements touristiques et économiques avec la ville de Kherson, merci de nous écrire à l'adresse mail : liveinkherson@gmail.com

LIVRE D'OR / GOLD BOOK / ???

[Région de
Kherson](#)

[Ville de Kherson](#)

[Transport](#)

[Principales
activités
économiques](#)

[Nature,
biosphère et
plages](#)

[Eglises et
forteresse](#)

[Musées et
centre
commercial](#)

[Hébergement](#)

[Galerie photos
et contact](#)

Livre d'or

Nous espérons que cette visite de Kherson et de sa région vous aura intéressé. N'hésitez pas à nous laisser vos remarques, suggestions, témoignage de votre visite sur place et compliments en remplissant le livre d'or suivant.

We hope that you appreciated your virtual trip in Kherson city and Kherson region. Don't hesitate to provide us your comments, suggestions, feedback after your real trip and congratulations by filling the following gold book.

??? **Texte russe**

Nom / Name

Prénom / Surname

Date (automatique)

Message