

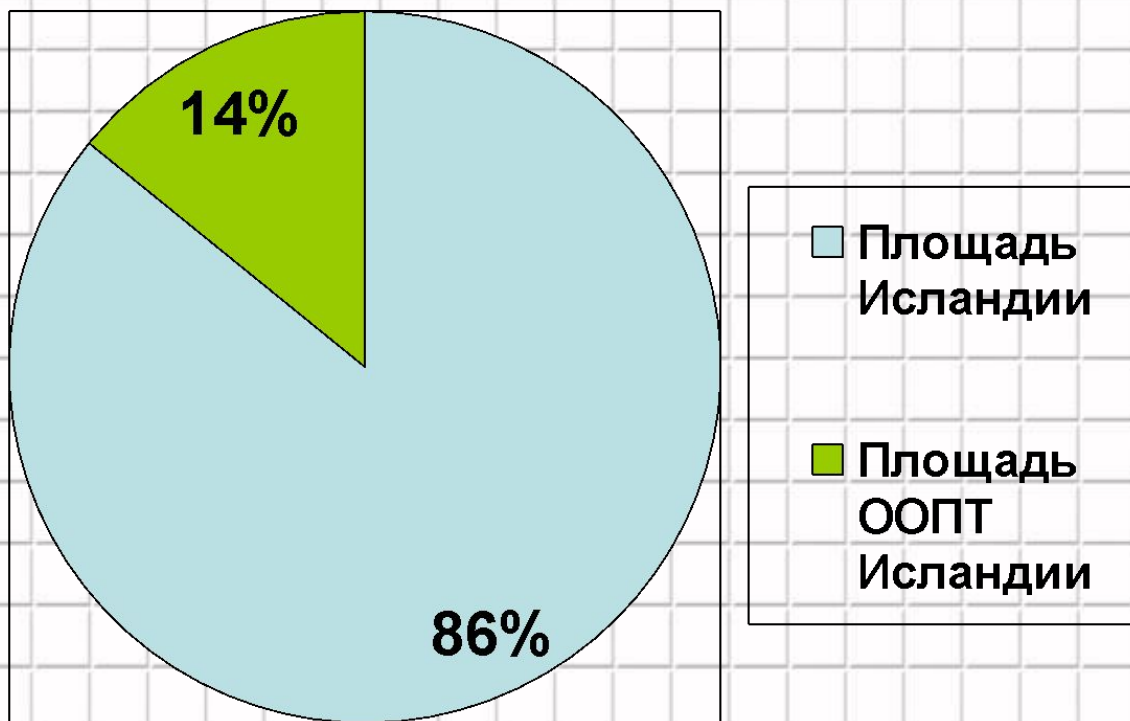
СРАВНИТЕЛЬНАЯ ХАРАКТЕРИСТИКА ООПТ ИСЛАНДИИ, ВЕНЕСУЭЛЫ И КИРГИЗИИ



Выполнил:
А.В. Пелёнева
ПРП-1,2-2008.
Заочное отделение
Преподаватель: Д.
Н. Слащев

Исландия — «страна льдов» — островное государство, расположенное в северной части Атлантического океана.

Площадь государства 103 000 км² , 16 898,6 км² занимают ООПТ.

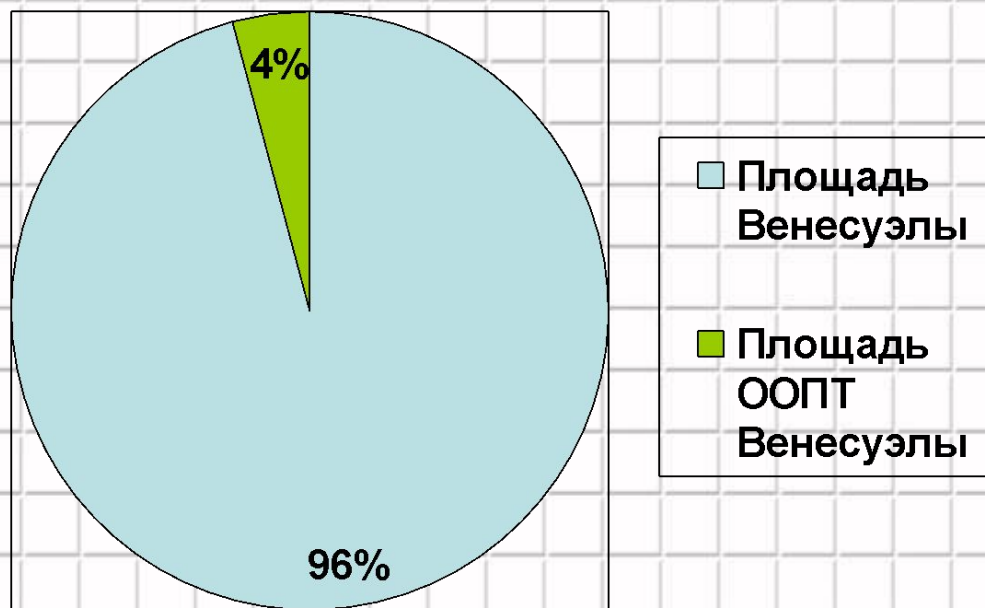


**Венесуэла, полная официальная форма
— Боливарианская Респу́блика**

Венесуэ́ла — государство на севере Южной Америки.

Омывается Карибским морем и Атлантическим океаном на севере, граничит с Гайаной на востоке, Бразилией — на юге и Колумбией — на западе.

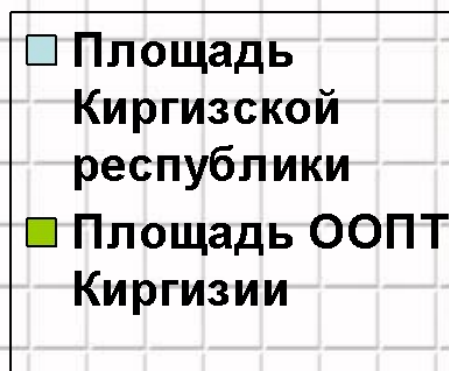
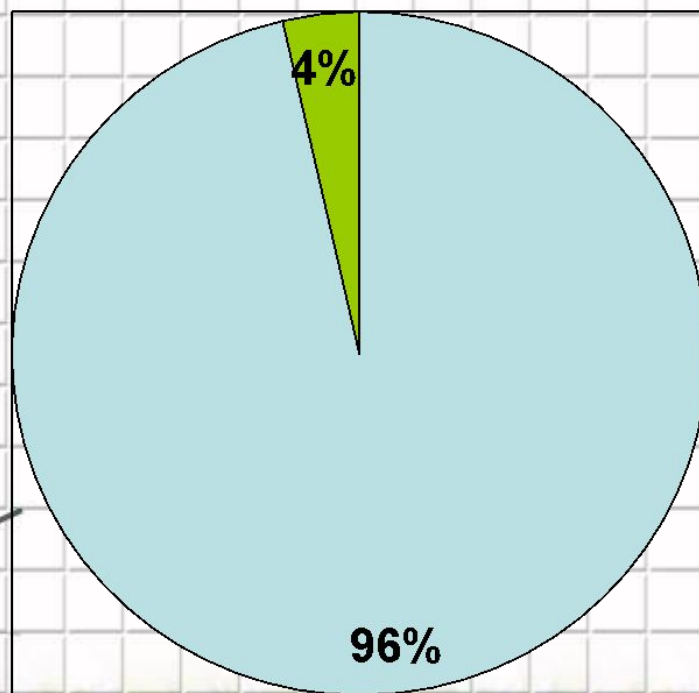
Площадь республики составляет 916 445 км², 40 890,9 км² занимают ООПТ



Киргизская Республика (кирг. *Кыргыз Республикасы*), официальное название — **Кыргызская Республика**, сокр. — государство на востоке Средней Азии.

Граничит на севере с Казахстаном, на западе — с Узбекистаном, на юго-западе — с Таджикистаном, на юго-востоке и востоке — с Китаем.

Площадь республики составляет 198 500 км² из них 7 208,3 км² занимают ООПТ

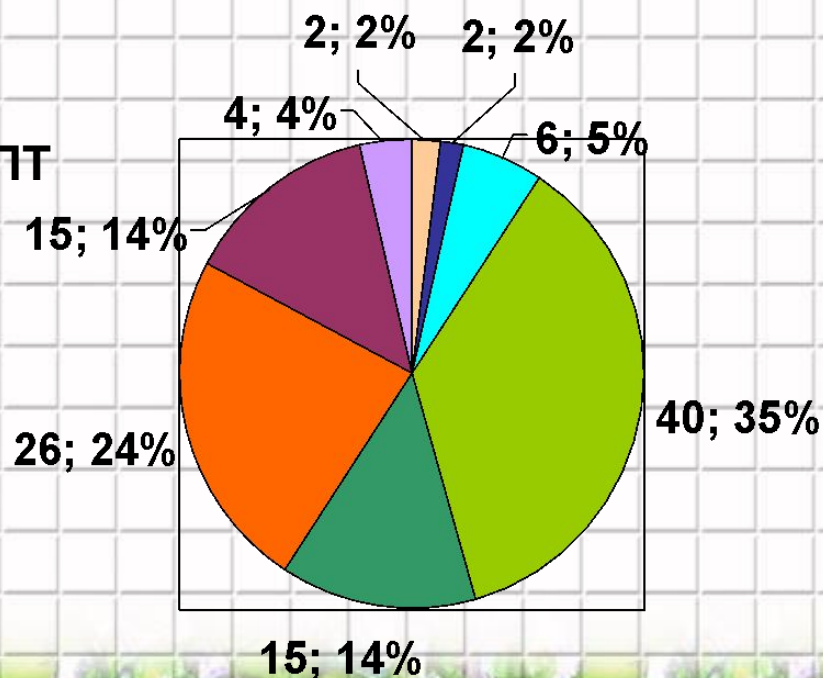


Исландия включает в себя 110 ООПТ, из которых 83- наземные и 27- морские

Категории:

- 1) Ia- строгий природный резерватор
- 2) Ib- дикие земли
- 3) II- национальный парк
- 4) III- памятник природы
- 5) IV- заказник
- 6) V- охраняемые морские и наземные ландшафты
- 7) VI- территория с управляемыми ресурсами
- 8) Не применимо

Диаграмма
численности ООПТ
по категориям:

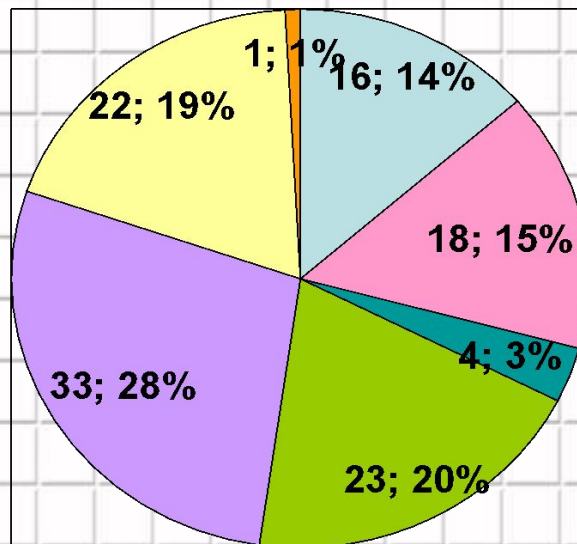


Венесуэла насчитывает 117 ООПТ, 111 из них наземные и 6-морские

Категории:

- 1) II- национальный парк
- 2) III- памятник природы
- 3) IV- заказник
- 4) V- охраняемые наземные, морские ландшафты
- 5) VI- территория с управляемыми ресурсами
- 6) Не сообщается
- 7) Не применимо

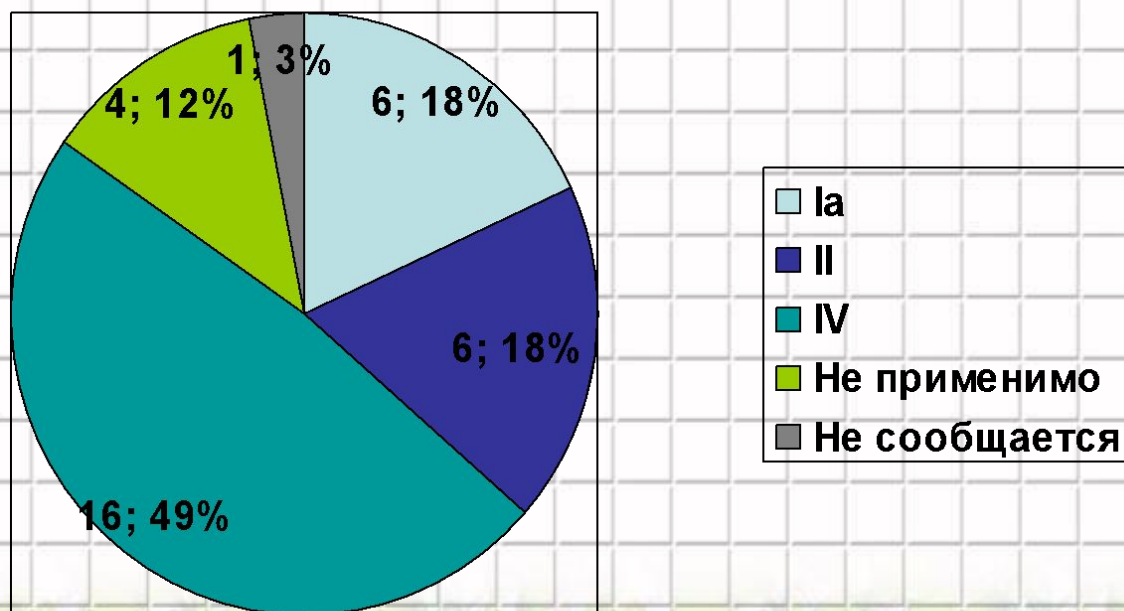
Диаграмма численности
ООПТ по категориям:



Киргизская республика насчитывает 33 наземных ООПТ, которые делятся на 5 категорий:

- 1) Ia- строй природный резерватор
- 2) II- национальный парк
- 3) IV- заказник
- 4) Не применимо
- 5) Не сообщается

Диаграмма численности ООПТ по категориям



Ватнаекуль национальный парк в Исландии был создан 7 июня 2008 года. Это самый большой национальный парк в Европе, охватывающий около 12 000 км² (12% поверхности Исландии), в том числе все Ватнаекуль ледник, текущий Скафтафетль, Jökulsárgljúfur национальный парк и окрестности.



































