

Предметом экономической географии является изучение хозяйственного своеобразия стран и районов, изучение пространственных различий в хозяйстве на земном шаре, т. е. различий от места к месту, а также пространственных сочетаний в хозяйстве.

Понятие СЭГ

Социально-экономическая география представляет собой комплекс научных дисциплин, изучающих закономерности общественного производства и расселения людей, иными словами – территориальную организацию (жизни) общества, особенности ее проявления в отдельных странах, районах и местностях.

Понятие СЭГ

Критерии географичности:

- Территориальность;
- Комплексности;
- Конкретность;
- Глобальность.

Понятие СЭГ

Пределным объектом познания СЭГ является заселенная, освоенная или иным образом вовлеченная в орбиту жизни общества часть географической оболочки Земли с ее пространственными структурами хозяйства и формами организации жизни общества. Эта часть географической оболочки получила название *ойкумена*.

Понятие СЭГ

Экономическая и социальная география как целостная интегрально-синтетическая наука изучает пространственную организацию общества в конкретных условиях природной среды. Основным предметом ее исследования являются территориальные (пространственные) общественные системы

Понятие СЭГ

В.П. Максаковский:

первый «этаж» - *теоретическая география;*

Второй «этаж» - *физико (природно)-географические и экономико (общественно)-географические науки;*

третий «этаж» - *отраслевые науки;*

четвертый «этаж» - *пограничные науки.*

СЭГ в системе наук



СЭГ в системе наук

Основные направления СЭГ	Разделы
Общая СЭГ	Теория СЭГ История СЭГ
Отраслевая СЭГ	География населения; География материального производства; География производственной сферы; География природных ресурсов; Рекреационная география.
Региональная СЭГ	Россия и страны СНГ; Зарубежные страны
Пограничные направления СЭГ	Политическая география; Историческая география; Военная география; Этногеография; География культуры; Геоэкономика; Коммерческая география.

Структура СЭГ

Классические методы:

- Картографический;
- Метод описания;
- Сравнительно-географический;
- Количественный (статистический);
- Экономическое районирование.

Методы экономико-географический
исследований

Новые методы:

- Математический;
- Метод математического моделирования;
- Геоинформационный;
- Аэрокосмический.

Методы экономико-географический
исследований

.Страбон (64/63 г. до н. э. — 23/24 г. н. э.) «География»

***Экспедиционно-
исследовательский период
развития науки***

- Пеголотти 1333 г. «Практика торговли» ;
- «количественное» описание государств.

Коммерческая география

- *Людовико Гвиччардини «Описание Нидерландов»;*
- *Бернхард Варен (Варениус) «География генеральная»;*
- *Уильям Нетти (1623-1687) дал анализ выгод территориального разделения труда в результате развития морской торговли;*

Камеральная статистика

- *Иван Кириллович Кирилов (1689-1737)*
«Цветущее состояние Всероссийского государства...», Атлас Всероссийской империи ;
- *Василий Никитич Татищев (1686-1750)*
политическая география;
- *Михаил Васильевич Ломоносов (1711-1765).*
В 1761 г. впервые в мировой науке применил термин *экономическая география*;

Экономическая география в XVIII в.

- *Константин Иванович Арсеньев (1789-1865)*
«Начертание статистики Российского государства», «Статистические очерки России» ,
«Гидрографическо-статистическое описание городов Российской империи...» ;
- *Иоганн Тюнен (1783-1850)* «Изолированное государство в его отношении к сельскому хозяйству и национальной экономике.
Исследование о влиянии хлебных цен, богатства почвы и налогов на земледелие».

Экономическая география в XIX в.

Главные направления:

- а) исследование процесса взаимодействия общества и природы, места географической среды в развитии общества;
- б) антропогеографическая концепция; исследования в области «географии человека»;
- в) экономический анализ, дальнейшее развитие теории и практики экономического районирования, размещения производительных сил

Экономическая география в конце XIX в. - начале XX в.

Первое направление (природопользование):

- *Джордж (Георга) Перкинс Марш* (1801-1882) «Человек и природа, или Физическая география, измененная человеческой деятельностью»;
- *Александр Иванович Воейков* (1842-1916) «Воздействие человека на природу», «Климат и народное хозяйство», «Искусственное орошение и его применение на Кавказе и в Средней Азии», «Орошение Закаспийской области с точки зрения географии и климатологии»

***Экономическая география в
конце XIX в. - начале XX в.***

Второе направление (антропогеография):

- *Ф. Ратцель* (1844-1904)
«Антропогеография», «Политическая география»;
- *Поль Видаль де ла Блаш* (1845-1918)
Поссибилистическая линия
(география человека);

***Экономическая география в
конце XIX в. - начале XX в.***

Третье направление (экономическое районирование):

- *Альфред Вебер (1868-1958) «Теория размещения промышленности»;*
- *Петр Петрович Семенов-Тянь-Шанский (1827-1914) «Статистика поземельной собственности и населенных мест Европейской России»*

***Экономическая география в
конце XIX в. - начале XX в.***

Зарубежные авторы:

- *В. Кристаллер, А. Лёш*- Теория центральных мест;
- *Ф. Перру, Ж. Будвиль* - концепция «полюсов роста»;
- *Т. Хагерstrand* - концепция диффузии нововведений;
- *У. Изард* «Методы регионального анализа: введение в науку о регионах»

Экономическая география в XX в.

Отечественные авторы:

- *Вениамин Петрович Семёнов-Тян-Шанский* (1870-1942) «Россия. Полное географическое описание нашего отечества»;
- *Владимир Эдуардович Ден* (1867-1933) отраслево-статистическая школа экономической географии.

Экономическая география в XX в.

Николай Николаевич Баранский **(1881–1963)**

- «Экономическая география Советского Союза. Обзор по областям Госплана»;
- создал первую кафедру экономической географии на географическом отделении;
- «Методика преподавания экономической географии».

***Экономическая география в
XX в.***

.Николай Николаевич Колосовский
(1891-1954) теория экономического районирования; учение о территориально-производственном комплексе (ТПК).

.Иван Александрович Витвер (1891-1966)
создал кафедру экономической и политической географии капиталистических стран МГУ.

**Экономическая география в
XX в.**

.Юлиан Глебович Саушкин (1911-1982)
теоретические вопросы географии,
занимался проблемами взаимодействия
природы, общества и хозяйства, истории
географической науки, географии
поселений, преподавания географии, ее
подходов и методов и др.

.Исаак Моисеевич Маергойз (1908-1975)
изучение экономико-географического
положения (ЭГП), страноведение,
географию городов, географию
промышленности, теорию и методологию
экономической географии.

Экономическая география в XX в.

Понятие о природных ресурсах

Природные ресурсы - компоненты окружающей природной среды, используемые в процессе общественного производства для удовлетворения материальных и культурных потребностей общества.

Понятие о природных ресурсах

Классификация природных ресурсов по генезису:

- ресурсы литосферы (минеральные, земельные, почвенные),*
- гидросферы (воды суши и Мирового океана, энергия рек, приливов и отливов),*
- атмосферы (климатические, ветровые),*
- биосферы (растительного и животного мира)*

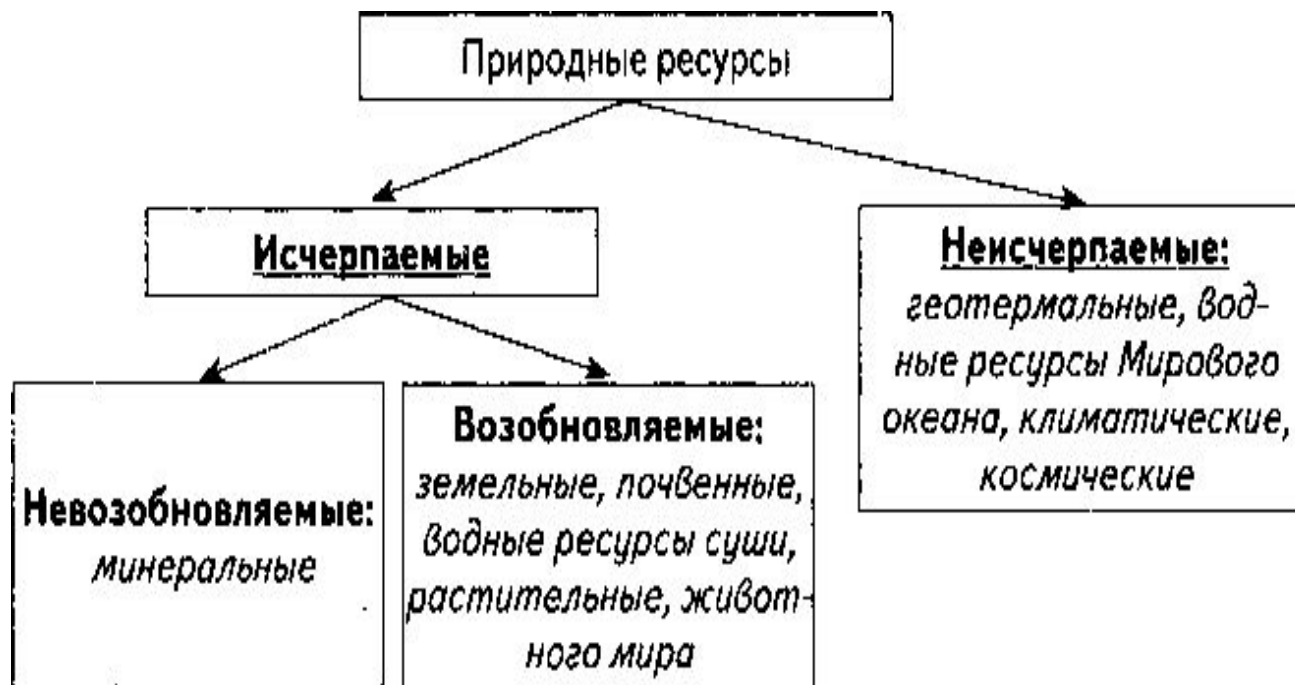
Понятие о природных ресурсах

Классификация природных ресурсов по их использованию в хозяйственной деятельности человека:

- ресурсы для промышленного производства (минеральные, водные, лесные и др.),
- для сельскохозяйственного производства (агроклиматические, земельные, почвенные, водные и др.),
- для транспорта,
- для рекреации и туризма и т. д.

Понятие о природных ресурсах

Классификация природных ресурсов по степени их исчерпаемости:



Понятие о природных ресурсах

Концепция природно-ресурсного потенциала (ПРП) территории - совокупность ее выявленных и пригодных для эксплуатации природных ресурсов, которые могут быть использованы в хозяйственной деятельности человека с учетом тенденций научно-технического прогресса.

Понятие о природных ресурсах

Ресурсообеспеченность той или иной территории характеризуется соотношением между величиной ее природных ресурсов и размерами их использования.

Классификация стран по ресурсообеспеченности:

- 1. Ресурсоизбыточные страны*
- 2. Ресурсообеспеченные страны*
- 3. Ресурсодефицитные страны*

Понятие о природных ресурсах

Экономико-географическая оценка природных ресурсов :

1. Оценка величины запасов ресурсов,
2. Оценка потребности в ресурсах при современном уровне развития науки и техники
3. Оценка возможностей использования природных ресурсов

Понятие о природных условиях

Природные условия – это тела и силы природы, которые на данном уровне развития природных сил существенны для жизни и деятельности общества, но не участвуют непосредственно в материальном процессе.

Эпоха Древнего мира

.Эпоха Древнего мира началась когда зародился человеческий род - до 7,5 млн лет назад. А завершилась эпоха Древнего мира в V в. н. э., когда произошел распад Западной Римской империи.

Эпоха Древнего мира

- .эпоха первобытности;*
- .эпоха древних цивилизаций*

Эпоха Древнего мира

Основные черты мирового развития в эпоху первобытности:

- общая численность людей росла чрезвычайно медленно;
- зависимость первобытных людей от природы
- первобытный человек уже в те времена наносил большой вред природе;
- очень примитивное хозяйство;
- социальные отношения находились на весьма примитивном уровне;
- материальную культуру первобытности определял каменный век;
- примитивная духовная культура первобытных людей

Эпоха Древнего мира

Результаты неолитической революции:

- переход от прежней, присваивающей экономики к *экономике производящей*, т. е. к земледелию и скотоводству;
- усовершенствование орудий и средств труда;
- отделение ремесла от земледелия;
- демографический взрыв;
- возникновение первого в истории классового общества — рабовладельческого.

Эпоха Древнего мира

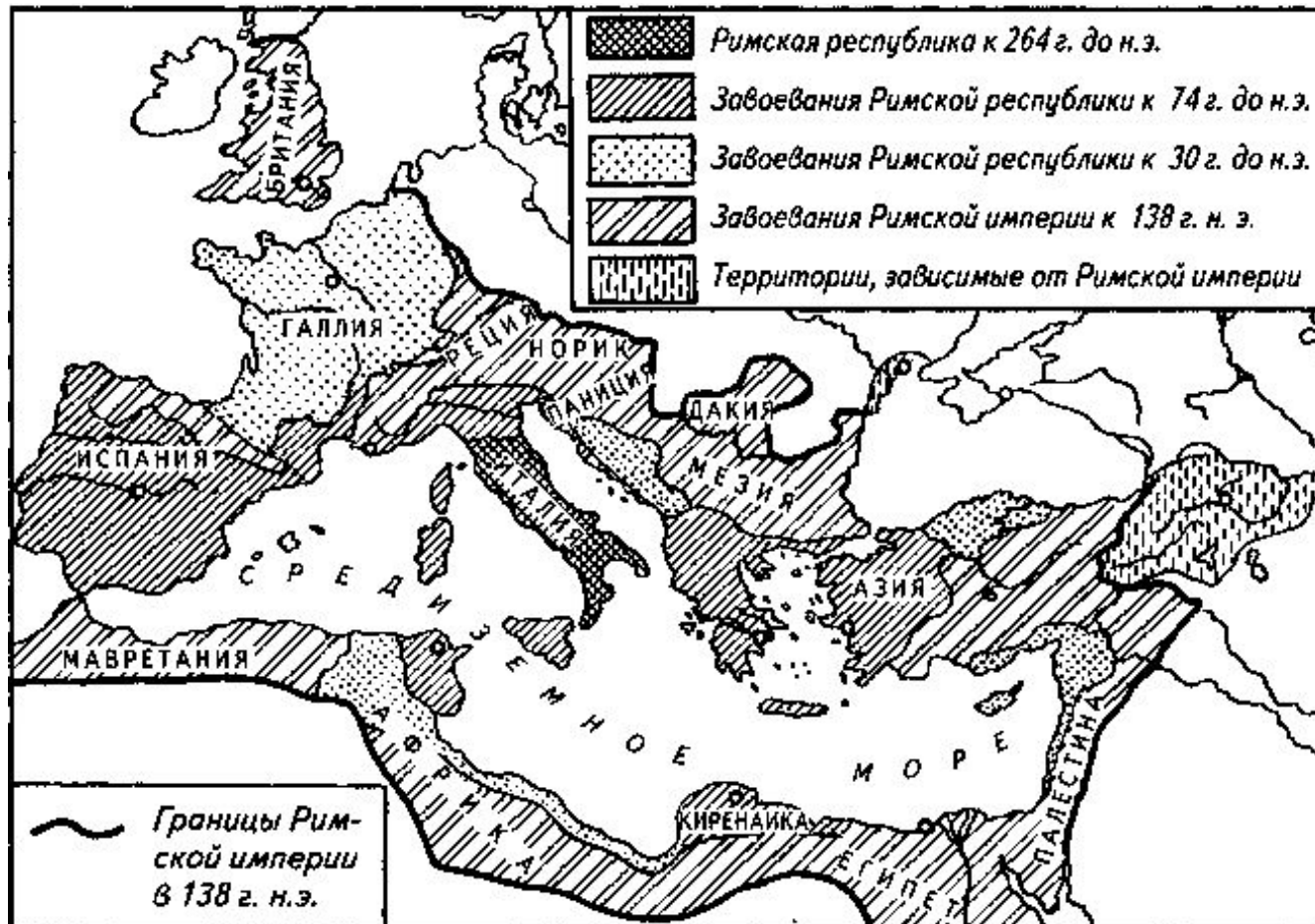
В эпоху античных цивилизаций основой экономики оставалось *сельское хозяйство* профиль которого всюду был довольно сходным: оливки, виноград, зерновые, разведение овец и коз. Но наряду с сельским хозяйством продолжало развиваться и *ремесло* — гончарное, керамическое, текстильное, кожевенное, металлическое.

Эпоха Древнего мира

Вклад античных государств в мировую цивилизацию:

- Государственный строй - Древняя Греция стала родиной демократии, олигархии, тирании. Древний Рим пережил длительные периоды царской власти, затем республиканской, и наконец, императорской;
- международного разделения труда - между цивилизациями Средиземноморья. Но наряду с этим сложились и торговые пути между Азией и Европой;

Эпоха Древнего мира



Эпоха Средних веков

Отсчет обычно ведут с V в., когда произошло крушение Западной Римской империи, а концом считают рубеж XV и XVI вв., т. е. начало Великих географических открытий.

Эпоха Средних веков

Основные черты мирового развития:

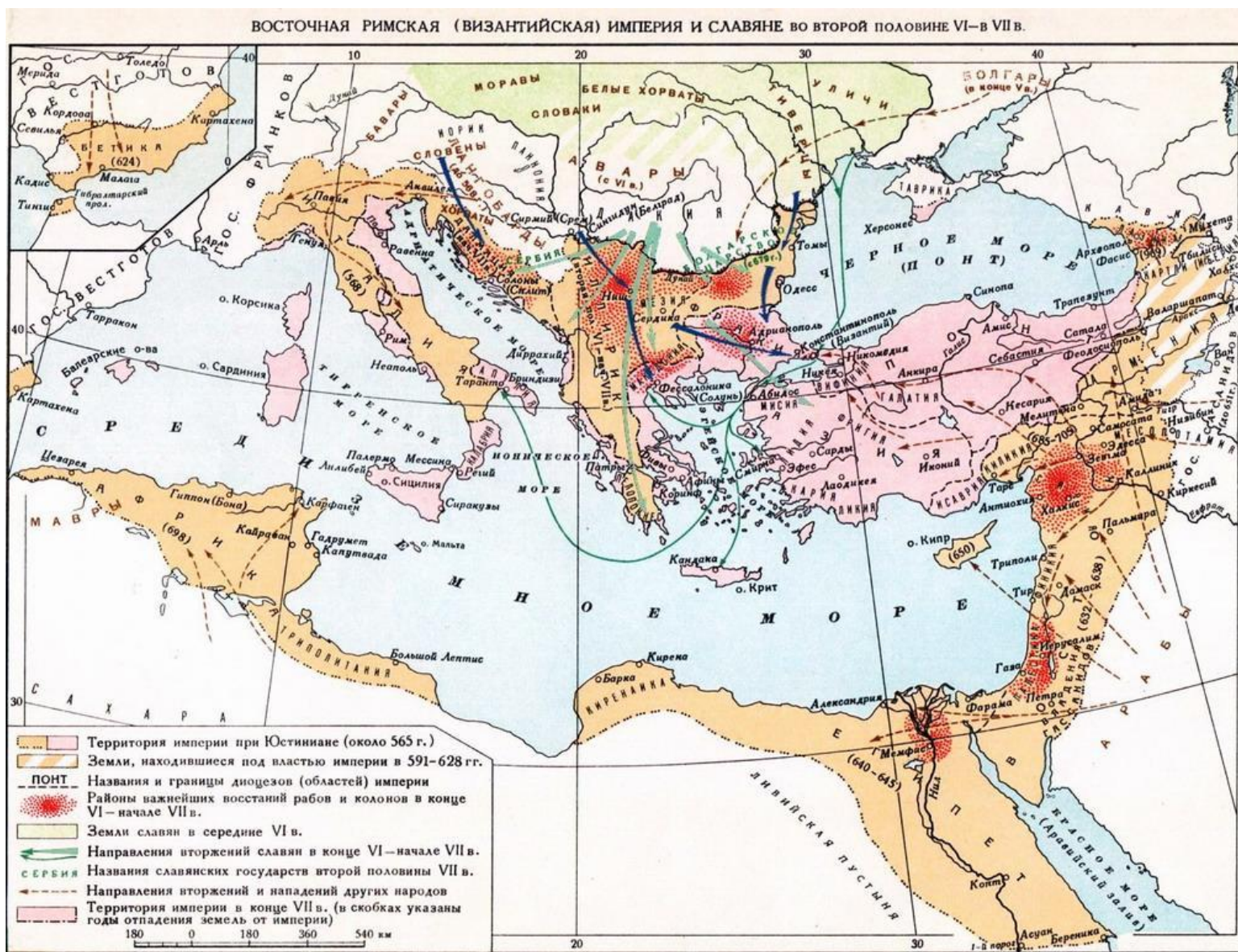
- феодальный строй;
- политическая раздробленность;
- аграрная экономика;
- традиционный тип воспроизводства населения;
- процесс формирования народностей.

Эпоха Средних веков - Европа

Раннее Средневековье (V—X вв.) стало временем глубокого упадка европейской цивилизации.

В отличие от раннего *развитое Средневековье* (XI—XV вв.) стало временем подъема производительных сил, перехода от замкнутого натурального хозяйства к географическому разделению труда и товарно-денежным отношениям, к росту городов с их более высокой материальной и духовной культурой.

Эпоха Средних веков - Европа



Эпоха раннего Нового времени

Началом ее принято считать рубеж между XV и XVI вв., а конец ее большинство исследователей проводит в середине XVII в.

Эпоха раннего Нового времени

Основные черты мирового развития:

- развития производительных сил, углубления общественного и географического разделения труда, распространения товарного хозяйства;
- зародились капиталистические отношения;
- первоначальное накопление капитала;
- усиление процесса политической централизации;
- численность населения мира в эпоху раннего Нового времени возросла с 425 млн человек в 1500 г. до 575 млн человек в 1650 г.

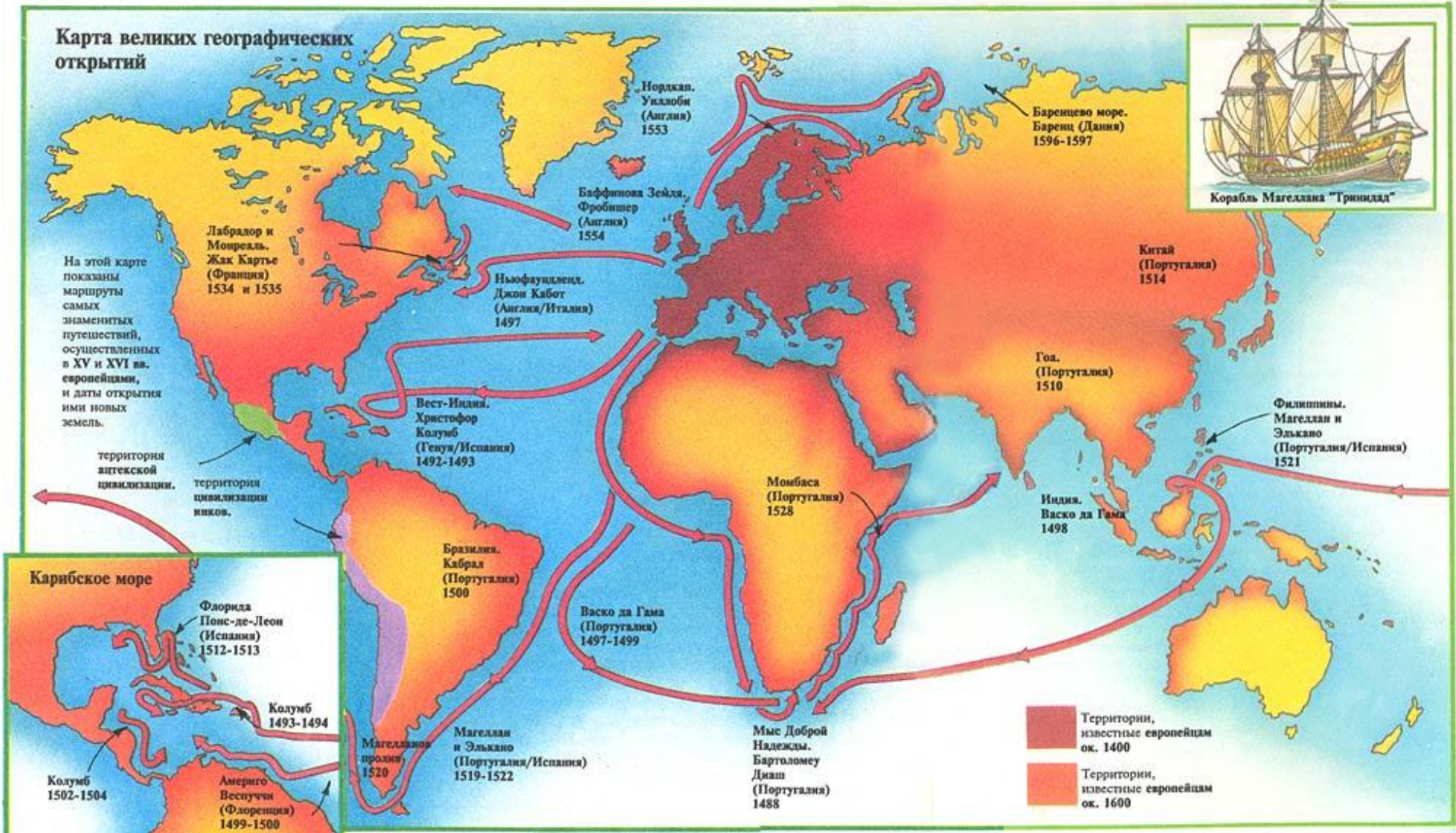


Эпоха раннего Нового времени

Предпосылки Великих Географических открытий (ВГО):

- *экономические предпосылки*
- *политические и религиозные предпосылки*
- *социальные предпосылки*
- *технические предпосылки*
- *научные предпосылки*
- *историко-географические предпосылки*

Карта великих географических открытий



Эпоха раннего Нового времени

Последствия ВГО:

- *огромное расширение географического кругозора;*
- *формирование трех первых колониальных империй;*
- *формировании мировой торговли.*

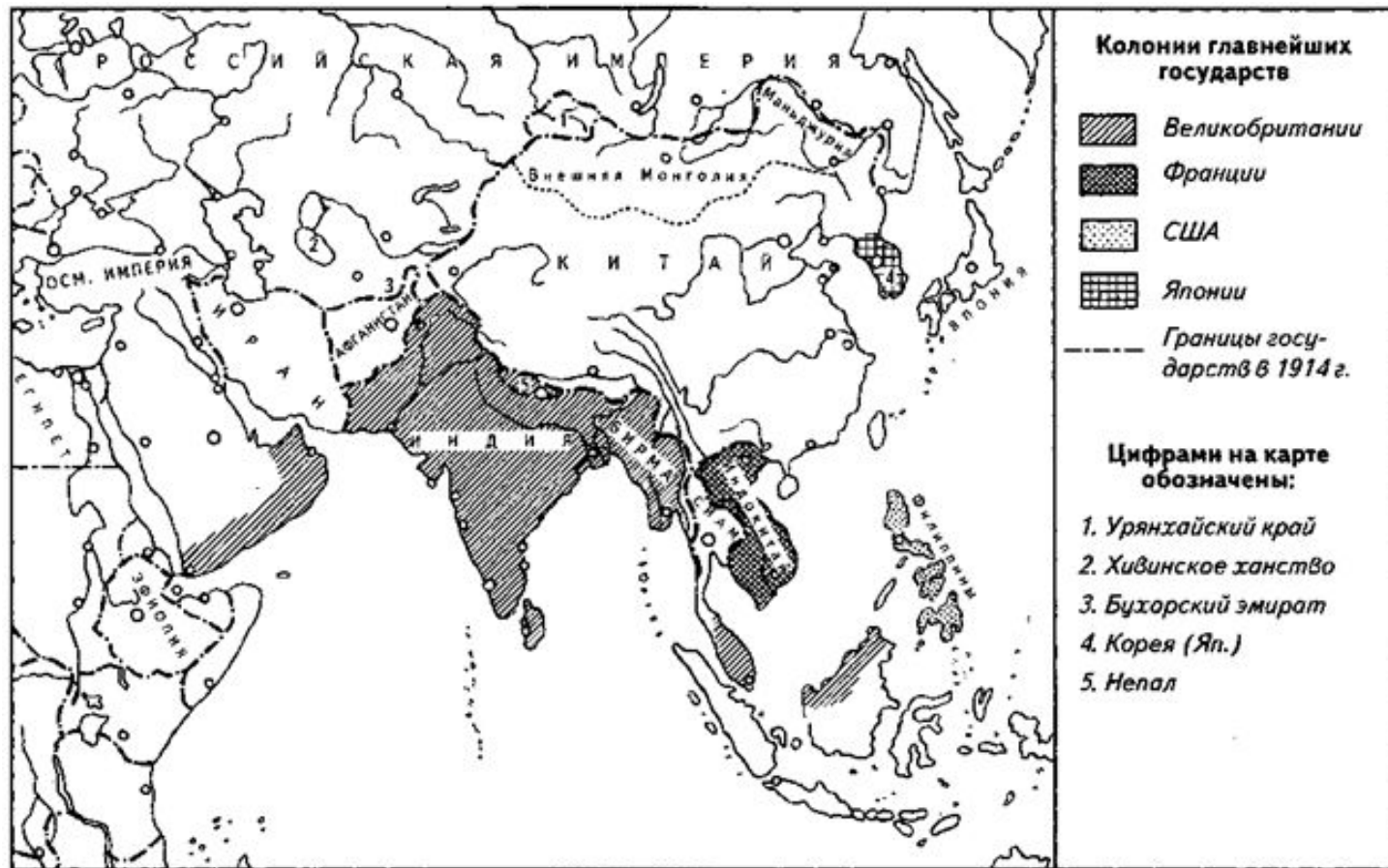
Эпоха Нового времени

С 1740 г. по 1918г., т. е. от начала Английской буржуазной революции до конца Первой мировой войны и Октябрьской революции в России.

Эпоха Нового времени – Северная Америка



Эпоха Нового времени – Азия



Политическая карта Азии – 1914 г.

Эпоха Нового времени

Основные черты мирового развития:

- скачок в познании Ойкумены;
- скачок в развитии производительных сил;
- скачок в политической надстройке общества;
- скачок в динамике населения;
- скачок в развитии материальной и духовной культуры;
- скачок в развитии географического разделения труда.

Эпоха Нового времени

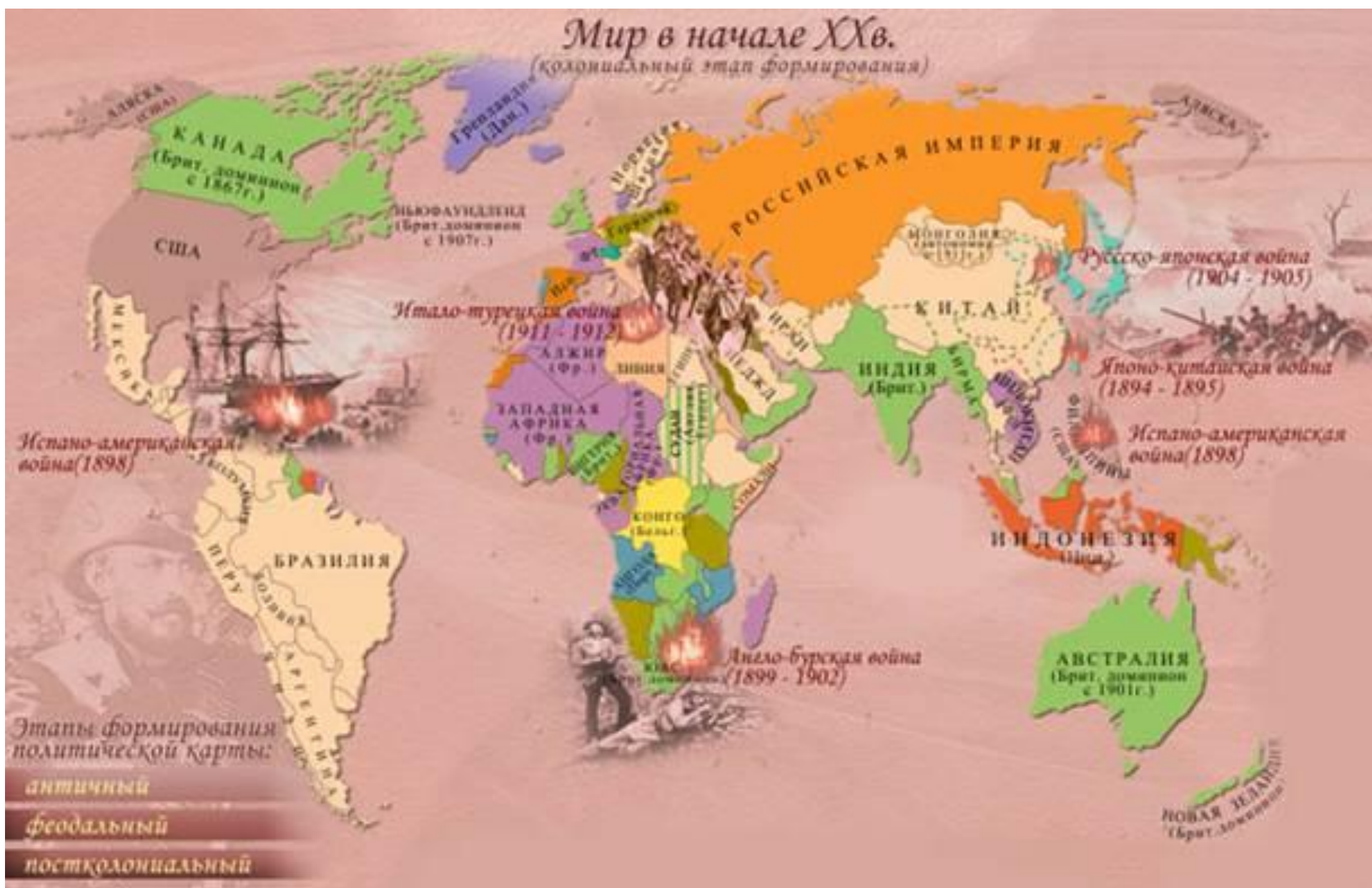
На рубеже XIX и XX вв. сформировалось мировое хозяйство, включавшее три главные составные части:

- 1) крупную машинную индустрию,
- 2) современный транспорт,
- 3) мировую торговлю.

Эпоха Нового времени

- .завершился политико-территориальный раздел мира -*
возникли десять колониальных империй ;
- .экономический раздел мира – отношения*
колония – метрополия.

Мир в начале XX в. (колонизальный этап формирования)



Испано-американская война (1898)

Итало-турецкая война (1911 - 1912)

Русско-японская война (1904 - 1905)

Японо-китайская война (1894 - 1895)

Испано-американская война (1898)

Англо-бурская война (1899 - 1902)

Этапы формирования политической карты:

- античный
- феодальный
- постколониальный



Назад

Эпоха Новейшего времени

Последствия Первой мировой войны:

- Раздел Европейской территории;
- подъем революционного движения;
- спад экономического развития;
- рост роли США;

Эпоха Новейшего времени

Доля великих держав в мировом промышленном производстве (%), 1920-1938 гг.

Страны	1920	1929	1932	1937	1938
США	45,0	43,3	31,8	35,1	28,7
СССР	3,0	5,0	11,5	14,1	17,6
Германия	4,4	11,1	10,6	11,4	13,2
Великобритания	8,0	9,4	10,9	9,4	9,2
Франция	5,2	6,6	6,9	4,5	4,5
Япония	2,0	2,5	3,5	3,5	3,8

Эпоха Новейшего времени

В первые послевоенные годы политической независимости в Азии добились Корея, Вьетнам, Индонезия, Филиппины, Индия, Пакистан, Иордания, Ливан, Сирия.

В Азии Япония вернула все захваченные в годы войны территории. В 1945 г. в соответствии с Актом о безоговорочной капитуляции она также возвратила Советскому Союзу Южный Сахалин и Курильские острова.

Эпоха Новейшего времени

Политическая карта мира во второй половине XX — начале XXI в.

- значительно увеличилось общее число ее субъектов — стран и административных территорий.*
- намного возросло число независимых (суверенных) государств.*
- неоднократно менялась политическая ориентация многих государств.*

Эпоха Новейшего времени

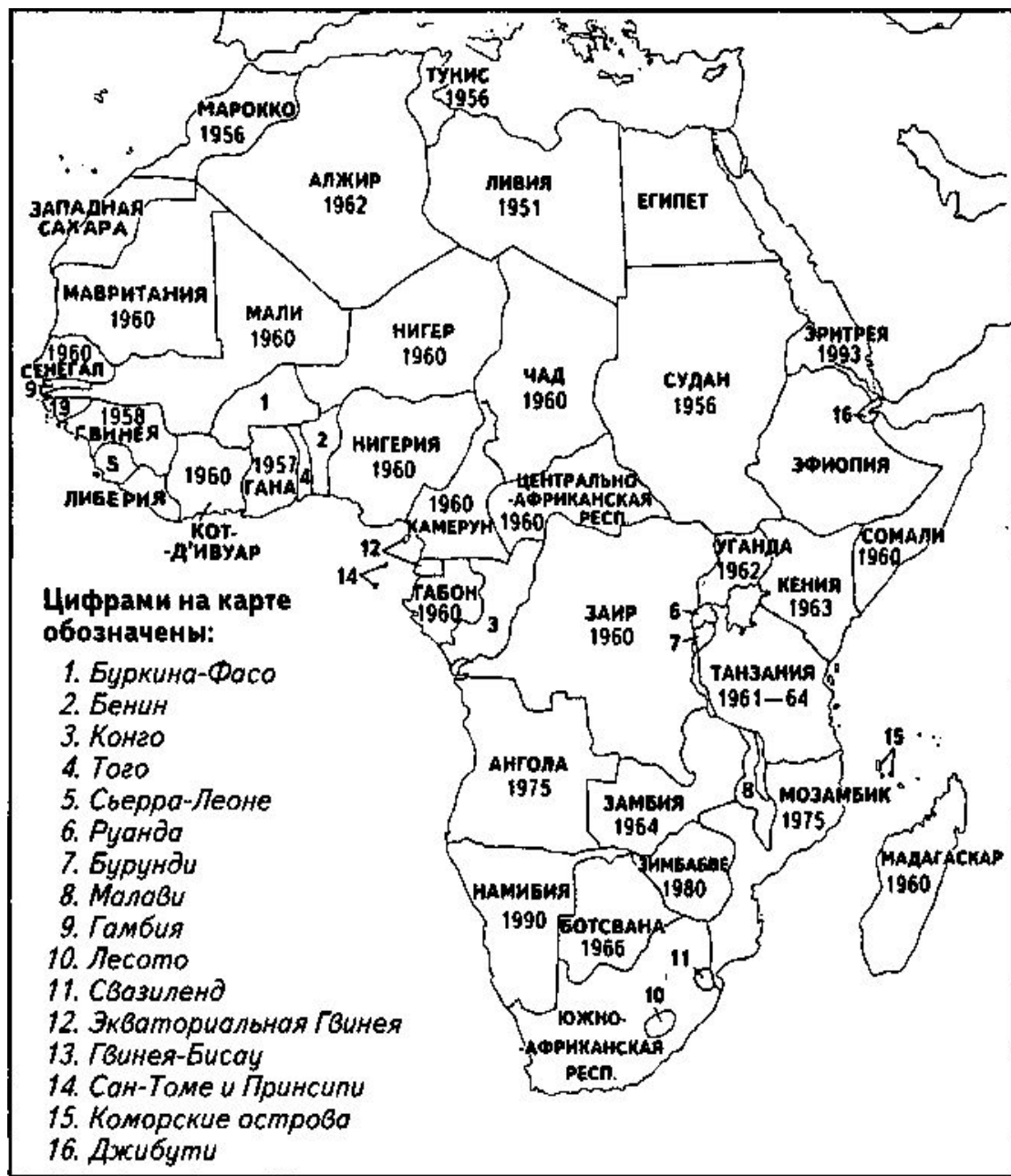
Политическая карта мира во второй половине XX — начале XXI в.

1. Крушение колониальной системы империализма.

На политической карте Азии появились 27 новых независимых государств.

В Латинской Америке с начала 60-х гг. появилось 13 новых независимых государств.

В Африке распад колониальной системы начался еще в 50-х гг. XX в. - уже к середине 90-х гг. число новых независимых государств на Африканском континенте достигло 49



Эпоха Новейшего времени

Политическая карта мира во второй половине XX — начале XXI в.

В конце 80-х — начале 90-х гг. XX в. на политической карте мира произошли *принципиальные качественные изменения*:

- распад Советского Союза - образовалось Содружество Независимых Государств (СНГ), а Латвия, Литва и Эстония стали суверенными странами.
- объединение двух германских государств (ФРГ и ГДР).
- в странах Восточной Европы произошли большей частью мирные («бархатные») революции.
- распад мировой социалистической системы

Эпоха Новейшего времени

Политическая карта мира во второй половине XX — начале XXI в.

В начале 90-х гг. :

- Распад Социалистической Федеративной Республики Югославии (СФРЮ), на месте которой образовались Союзная Республика Югославия, Хорватия, Словения, Босния и Герцеговина, Македония,
- Распад Чехословакии, из состава которой выделились суверенные республики — Чехия и Словакия.

Политическая карта мира в начале XXI в.

- Единственной сверхдержавой на международной арене оказались Соединенные Штаты;
- политика *принудительной демократизации*
- другие центры силы — Европа, Россия, Китай, Япония, Индия
- Образование Европейского Союза

Социально-экономическая типология современного мира.

- Тип страны – совокупность характеризующих её показателей, которая, с одной стороны, по существующим типологическим чертам роднит эту страну с рядом схожих стран, с другой стороны выделяет её из всех других типов стран.
- Типология стран – выделили группу стран со сходным типом экономического развития.

Социально-экономическая типология современного мира.

Все критерии сводятся к количественным и качественным.

Количественные сопоставляются основные географические параметры стран.

1. Размеры территории (через ПРП и транспортные факторы)
2. Географическое положение (через транспортную доступность)
3. Численность населения (труд, религия)
4. Международная специализация страны, степень ее участия в МГРТ

Социально-экономическая типология современного мира.

Размеры территории:

- крупнейшие,
- крупные,
- средние,
- малые, в том числе микро государства

Социально-экономическая типология современного мира.

Страна	Площадь, млн км ²	Доля площади мире, %
Россия	17,1	12,7
Канада	10,0	7,4
Китай	9,6	7,2
США	9,6	7,2
Бразилия	8,5	6,4
Австралия	7,7	5,7
Индия	3,3	2,5
Аргентина	2,8	2,1
Казахстан	2,7	2,0
Судан	2,5	1,9

Социально-экономическая типология современного мира.

По численности населения:

Страна	Население, млн чел. (на июль 2006 г.)	Доля в населении мира, %
Китай	1314	20,1
Индия	1095	16,8
США	298	4,6
Индонезия	245	3,8
Бразилия	186	2,9
Пакистан	166	2,5
Бангладеш	147	2,2
Россия	143	2,2
Нигерия	132	2,0
Япония	127	2,0

Социально-экономическая типология современного мира.

До начала 90-х гг. XX в. в качестве этих типов фигурировали: 1) социалистические страны, 2) капиталистические страны, 3) развивающиеся страны.

После распада мировой социалистической системы перешли тоже к трехчленной, но уже не столь политизированной типологии с подразделением всех стран на: 1) экономически развитые страны, 2) развивающиеся страны, 3) страны с переходной экономикой.

Социально-экономическая типология современного мира.

ООН группирует страны по социально-экономическому уровню развития:

- ВВП на душу населения в год.
- Доля отраслей обрабатывающей промышленности в ВВП.
- Продолжительность жизни.
- Уровень образования населения.

Развитые капиталистические страны

Черты:

- высокий уровень социально-экономического развития
- Постиндустриальная структура экономика
- Место в системе МРТ: поставщики наукоёмкой продукции, потребители сырья и топлива
- демографическая ситуация: естественный прирост ≈ 0

Развитые капиталистические страны

Главные страны (США, Япония, ФРГ, Франция, Италия, Великобритания).

Черты.

- Сильное развитие государственного монополистического капитализма.
- Все эти страны имеют полную независимость в разработке и производстве всех видов оружия, являются его частичными экспортерами, имеют современные массовые армии.
- Борются за экономический и политический передел мира, а так же за мировое господство.

Развитые капиталистические страны

Экономически высокоразвитые небольшие страны Западной Европы: Швейцария, Австрия, Бельгия, Нидерланды, Скандинавские страны, Финляндия.

- Используют как накопленные собственные капиталы, так и привлеченные со всего мира,
- высокая квалификация рабочей силы,
- Выгодное географического положения,
- очень высокий уровень развития производительных сил и развития капитализма как в промышленности так и в сельском хозяйстве
- более узкая специализация в МРТ.

Развитые капиталистические страны

Страны переселенческого капитализма.
Канада, Австралия, Новая Зеландия, ЮАР,
Израиль

- крупные ТНК, тесно связанные с иностранным капиталом.
- высокий уровень производственных сил,
- аграрно-сырьевая специализация, базируется на высокой производительности труда и сочетается с развитой внутренней экономикой.

Развитые капиталистические страны

Новые высокоразвитые страны и территории - Республика Корея, Сингапур, Сянган (Гонконг) и Тайвань

В середине 90-х гг.

Международным валютным фондом были отнесены к экономически развитым.

В начале XXI в. к ним был добавлен еще и Кипр.

Развивающиеся страны

Черты:

- экономическая недоразвитость,
- аграрно-сырьевой характер экономики,
- подчиненное положение в системе международного географического разделения труда
- Многоукладность, приспособление капитализма к существованию с докапиталистическими укладами.
- Относительная слабость, недоразвитость местного капитала, его ограниченность на мировом и национальном рынке.
- Высокая роль государства, сектора экономики.
- Научно-технологическая зависимость от высоко ресурсных стран, вынужденное использование устаревших технологий.
- Резкие социальные контрасты.

Развивающиеся страны

- Ключевые;
- развивающиеся страны верхнего эшелона;
- новые индустриальные страны (НИС);
- нефтеэкспортирующие страны;
- классические слаборазвитые страны;
- наименее развитые страны.

Развивающиеся страны

Ключевые – Бразилия, Мексика, Китай, Индия.

- обладают самым крупным экономическим и культурным потенциалом
- Промышленность имеет многоотраслевую структуру
- Обладают высоким научно-техническим потенциалом
- богатые природные ресурсы,
- изобильная и дешевая рабочая сила,
- емкий и перспективный внутренний рынок

Развивающиеся страны

Развивающиеся страны верхнего эшелона - Аргентину, Венесуэлу, Уругвай, Чили и др.

- значительный стаж самостоятельного развития
- массивное вторжение иностранного капитала
- развитие инфраструктуры и обрабатывающей промышленности
- Страны зависят от ввоза продовольствия и агросырья

Развивающиеся страны

Новые индустриальные страны (НИС) - Малайзия, Таиланд, Индонезия, Филиппины.

- в 80—90-х гг. совершили такой скачок в своем развитии, что их стали называть «тиграми» или «драконами»

Развивающиеся страны

Нефтеэкспортирующие страны -

Саудовская Аравия, Кувейт,

Объединенные Арабские Эмираты

(ОАЭ), Катар, Бахрейн, Ливия и Бруней

- постоянный приток нефтедолларов
- Неразвитость остальных отраслей промышленности
- Упадок сельского хозяйства

Развивающиеся страны

Классические слаборазвитые страны -
Шри-Ланка в Азии, Гана, Гвинея,
Зимбабва в Африке, Боливия, Гайана,
Гондурас в Латинской Америке

- заметно отстающих в своем социально-экономическом развитии

Развивающиеся страны

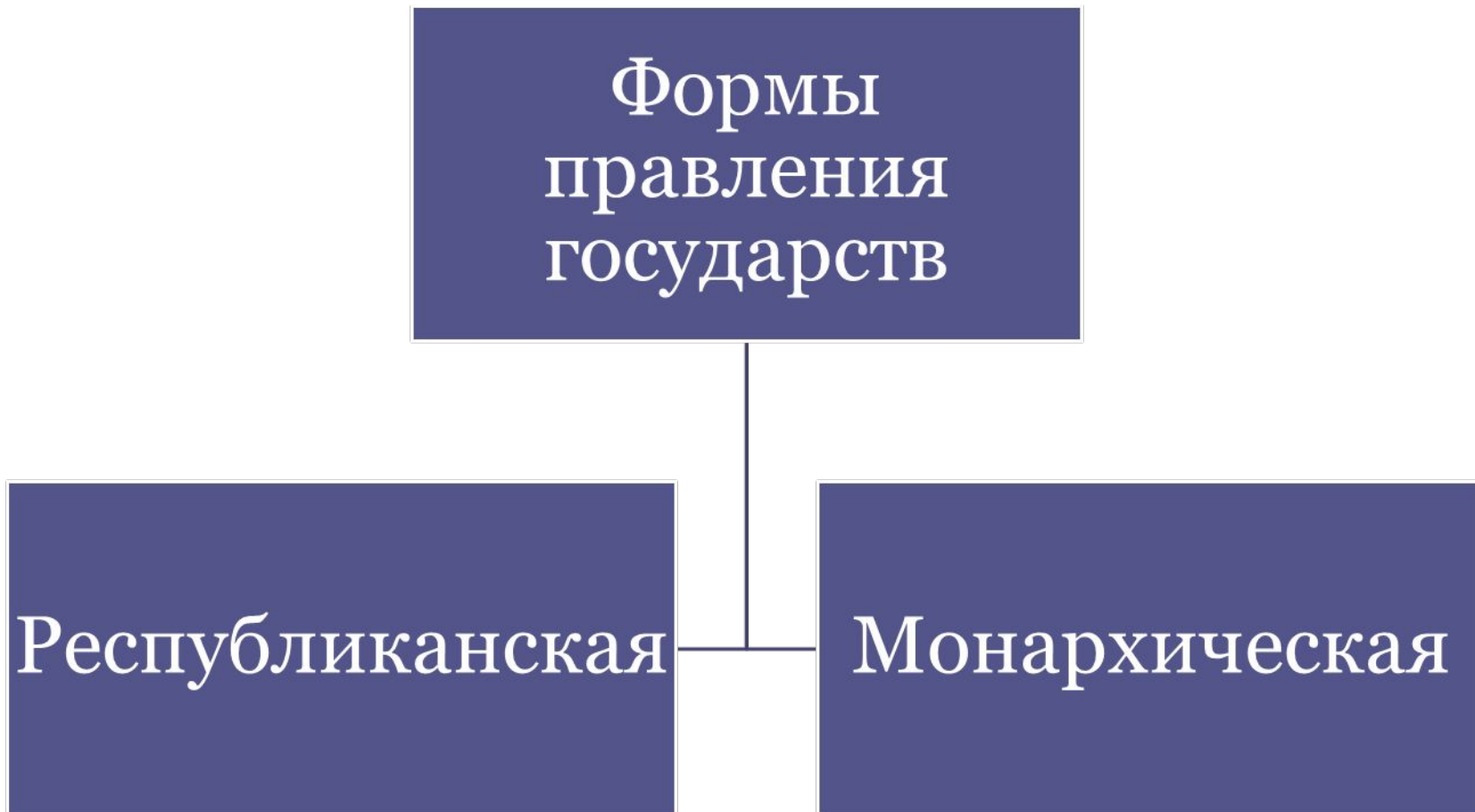
Наименее развитые страны - Сейчас в списке ООН таких стран около 50. Больше всего их в Африке (32) и в Азии (9). Иногда их называют «четвертым миром».

- низкий доход на душу населения,
- преобладание в экономике отсталого сельского хозяйства
- высокая доля неграмотных среди взрослого населения.

Страны с переходной экономикой

Все постсоциалистические страны, т. е. 15 стран, ранее входивших в состав Советского Союза, 12 бывших социалистических стран Центрально-Восточной Европы и Монголию.

Формы правления государств



Формы правления государств

Республиканская форма правления

При республиканском строе законодательная власть обычно принадлежит парламенту, избираемому всем населением страны, а исполнительная — правительству.

- *президентская республика*
- *парламентская республика*

Формы правления государств

В *президентской республике* президент, являющийся главой государства, а зачастую и главой правительства, наделен особенно большими полномочиями.

- в Африке, где их 45 (например, Алжир, Египет, Нигерия, Зимбабве, ЮАР)
- в Латинской Америке, где их 22 (например, Мексика, Бразилия, Венесуэла, Аргентина).
- В зарубежной Азии президентских республик заметно меньше (например, Сирия, Иран, Пакистан, Индонезия, Филиппины),
- в зарубежной Европе — еще меньше (например¹, Франция, Хорватия).
- Соединенные Штаты Америки

Формы правления государств

Парламентская республика основывается на формальном принципе главенства парламента, которому подотчетна и исполнительная власть (правительство). Роль президента в таких республиках значительно меньше, а главной политической фигурой является премьер-министр.

Парламентские республики наиболее характерны для зарубежной Европы (например, ФРГ, Италия, Австрия, Финляндия, Болгария), но они есть и в зарубежной Азии (например, Китай, Индия, Израиль).

Формы правления государств

Парламентская республика основывается на формальном принципе главенства парламента, которому подотчетна и исполнительная власть (правительство). Роль президента в таких республиках значительно меньше, а главной политической фигурой является премьер-министр.

Парламентские республики наиболее характерны для зарубежной Европы (например, ФРГ, Италия, Австрия, Финляндия, Болгария), но они есть и в зарубежной Азии (например, Китай, Индия, Израиль).

Формы правления государств

Монархическая форма правления:

- *конституционные (ограниченные) монархии*
- *абсолютные монархии*
- *теократические монархии*

Формы правления государств

Конституционные (ограниченные) монархии, где реальная законодательная власть принадлежит парламенту, а исполнительная — правительству, тогда как монарх, по выражению И.А. Витвера, «царствует, но не правит».

К числу конституционных относятся все монархии Европы и Африки и большинство монархий Азии. Но чаще всего в качестве классического примера такой ограниченной монархии приводят Великобританию, Японию

Формы правления государств

Абсолютная монархия

Все эти монархии (Саудовская Аравия, Оман, ОАЭ, Катар) расположены на Аравийском полуострове. Глава государства осуществляет и законодательную, и исполнительную власть, является премьер-министром, главнокомандующим вооруженными силами и верховным судьей.

Формы правления государств

Теократическая монархия

В такой монархии глава государства одновременно является и его религиозным главой.

К числу теократических монархий обычно относят королевство Саудовскую Аравию и султанат Бруней, Ватикан.

Административно-территориальное деление (АТД)

- Унитарное государство - такая форма административно-территориального устройства, при которой в стране действует одна конституция, существуют единые органы законодательной, исполнительной и судебной власти, а входящие в ее состав административные единицы не пользуются сколько-нибудь значительным самоуправлением.
- Федеративное государство — такая форма административно-территориального устройства, при которой наряду с едиными, федеральными, органами власти и законами, существуют более или менее самоуправляемые административные единицы, обладающие собственными органами законодательной и исполнительной власти, хотя и «второго порядка» по сравнению с федеральными.