

Страны Зарубежной Азии

Работу выполнила

Жирнова Юлия

ГЕОГРАФИЧЕСКОЕ ПОЛОЖЕНИЕ ЗАРУБЕЖНОЙ АЗИИ



Территория зарубежной Азии протягивается с севера на юг почти на 7 тыс. км, а с запада на восток более чем на 10 тыс. км.

Большинство стран Азии относятся к крупным, Китай и Индия - к гигантам, но есть и микросоударства - Сингапур, Бахрейн, Катар.

В ЭГП региона можно выделить три особенности:

1. Соседское положение стран (объединяет регион)

2. Приморское положение большинства стран (обеспечивает выход к морям 3-х океанов)

3. Глубинное положение некоторых стран (затрудняет связи с другими странами)

Задание. Обоснуйте эти особенности, приведите конкретные примеры.

Общая характеристика Зарубежной Азии.

Площадь
32 млн.
км²

48
государств
в

Население
3,7 млрд.
чел.

СУБРЕГИОНЫ

Восточная
и Центральная
Азия

Юго-Восточная
Азия

Южная
Азия

Юго-Западная
Азия

Средняя
Азия

5
государств

11 государств

7
государств

20
государств

5
государств

1. Китай
2. Монголия
3. КНДР
4. Юж. Корея
5. Япония

1. Мьянма
2. Лаос
3. Вьетнам
4. Таиланд
5. Камбоджа
6. Малайзия
7. Бруней
8. Сингапур
9. Индонезия
10. Восточный Тимор
11. Филиппины

1. Пакистан
2. Индия
3. Непал
4. Бутан
5. Бангладеш
6. Шри-Ланка
7. Мальдивы

- | | |
|-----------------------|----------------|
| 1. Грузия* | 12. Ирак |
| 2. Армения* | 13. Кувейт |
| 3. Азербайдж.* | 14. Бахрейн |
| 4. Сирия | 15. Катар |
| 5. Турция | 16. ОАЭ |
| 6. Кипр | 17. Оман |
| 7. Ливан | 18. Афганистан |
| 8. Иордания | 19. Иран |
| 9. Палестина | 20. Йемен |
| 10. Израиль | |
| 11. Саудовская Аравия | |

1. Казахстан*
2. Узбекистан*
3. Туркмения*
4. Таджикистан*
5. Киргизия*

(* - государства
в составе СНГ)

ВОСТОЧНАЯ И ЦЕНТРАЛЬНАЯ АЗИЯ

Китай

Китайская Народная Республика (КНР):
Административное деление и территориальные споры






CHINA

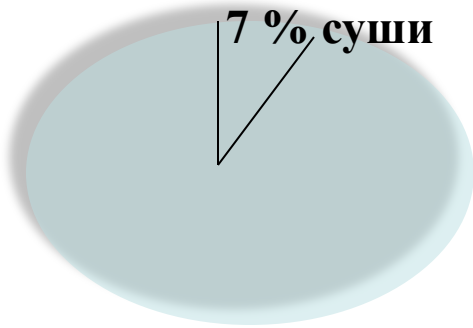
昵图网 nipic.com/为宁摄影

Флаг Китая



герб

Территория.



СОСТАВ ТЕРРИТОРИИ:

**ОСНОВНАЯ
(материковая)
ЧАСТЬ**

о. ТАЙВАНЬ

о. ХАЙНАНЬ

ГОНКОНГ

АОМЫНЬ

ЭГП

Протяженность границы Китая 36,5 тыс. км.

**Сухопутные
21,5 тыс. км.**

**Морские
15 тыс. км.**

Соседи (по суше) - 13 государств:



Китайская Народная Республика расположена в Восточной Азии. С востока КНР омывается водами западных морей Тихого океана.

Площадь территории Китая составляет 9,6 млн км²

С запада на восток — от Памира (73°40' восточной долготы) западнее уезда Уця в Синьцзян-Уйгурском автономном районе до восточной линии границы (135°5' восточной долготы) в месте слияния рек Хэйлунцзян и Уссури — протяженность территории Китая равняется примерно 5200 км. С севера на юг — по фарватеру реки Хэйлунцзян (53°31' северной широты) севернее города Мохэ до мыса Цзэнмуаньпа (4°15' северной широты) в самой южной оконечности архипелага Наньшацюньдао — она равняется примерно 5500 км. Протяженность сухопутной границы составляет 22 000 км, а береговой линии материковой полосы — 18 000 км (или 32 000 км, если включать сюда комбинированную береговую линию более 5000 удаленных от суши островов).



Обширны также морские пространства Китая. На востоке и юго-востоке его побережье омывается водами Бохайского (внутреннее море страны), Желтого, Восточно-Китайского и Южно-Китайского морей. Примыкая друг к другу с северо-востока на юго-запад, эти моря образуют сектор общей площадью 4,78 млн. кв. км.

Население

Китай занимает первое место в мире по численности населения. Первая перепись населения была проведена 30 июля 1935 года и определила количество жителей в 601 млн.938 тыс., из которых 574 млн.505,9 тыс. составляло население непосредственно подвергшаяся переписи, сюда входили эмигранты, студенты за границей, а также жители острова Тайвань.

В течение двух тысячелетий Китай - самая многочисленная страна мира, что накладывает свой отпечаток на все стороны жизни общества, и, прежде всего, отражается в особенностях проводимой демографической политики. Согласно конституции Китая в стране должно осуществляться плановое деторождение. Запрещено вступать в брак студентами, одна семья должна иметь не более одного ребенка, а на рождение второго или третьего ребенка уже нужно разрешение специального комитета по плановому деторождению. Несмотря на проведение, столь жесткой демографической политики население Китая по прогнозам специалистов к 2000 году превысит 1.3 млрд. человек.

Этнический состав

Этнический состав Китая насчитывает около 50 национальностей. Подавляющее большинство населения Китая составляют китайцы (ханьцы). Кроме того, в стране проживают представители следующих национальных и этнических групп: чжуань, уйгуры, хуэйцзу, тибетцы, мяо, маньчжурь, монголы, буи, корейцы, тутсзя, дун, яо, бай, хани, тай, ли, лису, шэ, лаху, ва, шуй, дунсяны, на - си, ту, киргизы, цзинно, мулао, сабо, салары, буланы, гэлао, маоань, пуми, ну, аиань, бэнлуры, югуры, баоань, орогоны, гаошань, хечже, мэньба, лоба, татары, узбеки, казахи и русские. Все многонациональное население Китая принадлежит к трем языковым семьям и населяет более 1/2 всей территории страны



К настоящему моменту в Китае более чем 800 млн. человек трудоспособного населения, из которых $\frac{2}{5}$ - молодежь. 51,182% - мужчин и 48,18% - женщины. Как и для многих национальных стран для Китая очень характерны значительные контрасты расселения. Население неравномерно распределено по территории страны : к востоку от условной линии проходящей от города Хэйхэна до города Тэнчун на Юнани, на площади не многим более $\frac{1}{3}$ территории страны сосредоточено около 90% всего населения, а средняя плотность здесь превышает 170 чел./кв.км. В остальной, большей по площади, западной части страны приходится лишь несколько человек на квадратный километр. Особенно плотно заселены равнины по среднему и нижнему течению реки Янцзы, низменная полоса Юго-Восточного побережья, где местами плотность населения достигает 600-800 чел./км². Кроме того, в Китае более 30 городов, в которых численность населения превышает 1 млн. человек, среди них: Пекин, Шанхай, Шэньян, Тяньцзинь, Чунцин, Гуанчжоу, Ухань, Харбин, Цаншин, Татюань, Люйда, Слань, Чэнду, Циндао.

Столица Китая

Пекин - всемирно известный культурный и исторический центр. Пекин известен тем, что здесь были обнаружены при археологических раскопках останки первобытного человека синантропа ("пекинского человека"), жившего 700 тысяч лет тому назад. Самое древнее имя Пекина - "Цзи". В 1045 г. до н. э. на месте нынешнего Пекина основана столица феодального княжества Янь. С 221 г. до н.э., когда император Циньшихуан объединил Китай, и вплоть до 937 г. н. э. Пекин являлся важным стратегическим пунктом на севере Китая и административным центром княжеств. В 938 г. н. э. династия Ляо сделала Пекин (в то время называвшийся Яньцзином) своей второй столицей. После этого на протяжении 650 лет Пекин являлся столицей китайского государства во времена династий Цзинь, Юань, Мин и Цин. 1 октября 1949 г. была провозглашена Китайская Народная Республика, и с тех пор Пекин стал столицей Нового Китая.



Население и национальный состав в Пекине.

Население Пекина составляет 10,77 млн. человек, в том числе 3,68 млн. сельских жителей. Кроме того, на территории муниципалитета одновременно живут в среднем 3,29 млн. приезжих, что еще больше увеличивает скученность населения в городской черте.

В Пекине проживают представители всех 56 населяющих Китай национальностей. Ханьцы составляют 96,2% населения Пекина. Представителей национальных меньшинств насчитывается свыше 400 тыс. человек, из которых наиболее многочисленные группы составляют хуэйцы, маньчжуры и монголы.



Крупные города Китая

Шанхай

Шанхай – самый большой город в Китае, и по количеству проживающего в городе населению, и по занимаемой территории (одна из самых больших зон метрополий в мире) с более чем 20 миллионами человек, проживающих в расширенной столичной области. Расположенный на центральном восточном побережье Китая в устье реки Янцзы, город является муниципалитетом со статусом уровня провинции.

Город – является важным туристическим центром в Китае, известный своими историческими достопримечательностями, такими как Набережная Вайтань и Ксинтианди (Xintiandi), районом Пудонг (Pudong), включая Телебашню Восточная Жемчужина. Сегодня, Шанхай признан как самый важный центр Китая в сфере торговли и финансов, и признан как будущий глобальный город и как яркий пример наиболее быстро растущей экономики в мире.



ГОНКОНГ

Гонконг, официально Специальный Административный Район Гонконг, является одной из двух специальных административных областей Народной республики Китай, другая – Макао. Территория находится на восточной стороне Дельты Жемчужной Реки, и граничит с провинцией Гуандун на севере, а с других сторон омывается Южно-Китайским морем. Гонконг начал развиваться как торговый порт в 19-ом столетии, и стал одним из ведущих финансовых центров в мире.



Монголия





Флаг



герб

Монголия, страна расположенный в сердце Азии. Монголия - страна степей, гор, песчаных дюн. Монголия - земля кочевников. Монголия - страна синего неба. Монголия - замечательная солнечная страна, в которой 250 солнечных дней в году. Туристическая компания "РОБИНЗОН" приглашает Вас совершить увлекательную поездку и узнать, что означает монгольское гостеприимство.

Государство Монголия находится в Центральной Азии.

Монголия граничит с Российской Федерацией на севере, на западе, востоке и юге с Китаем. Общая длина границ Монголии 8162 километра (из них 3485 километров с Россией). Выхода к морю не имеет.

Площадь Монголии - 1.564.100 кв. км. (18-19 место в мире).

Наибольшая протяженность с севера на юг 1259 километров, с запада на восток 2392 километра.

Население.

Монголию населяют различные народы, представляющие две языковые группы — монгольскую и тюркскую, а также небольшое количество русских и китайцев. Наиболее многочисленной частью населения (94 %) являются представители монгольской группы.

Население Монголии - это кочевники. Монголы, казахи, тувинцы, урянхайцы и многие другие народности - народов здесь много, но все они - кочевые. Разумеется, не каждый монгол постоянно переезжает туда-сюда с целью накормить своих овец и коз. Многие монголы ведут оседлый образ жизни, проживая в городах, пользуясь мобильными телефонами и работая в крупных корпорациях.

Столица Монголии

Столица Монголии — г. Улан-Батор; расположен в долине р. Толы на выс. 1300—1350 м, вблизи гор Богдо-Ула. Основан в 17 в. как ставка первого богдо-гэгэна — главы буддистов Монголии. Название неоднократно изменялось, до 1924 г. был известен как Урга. Сохранял роль священного города до 1921 г. В настоящее время главный административный, культурный, промышленный и транспортный центр, в котором сосредоточено почти четверть населения страны. Вытянут примерно на 20 км вдоль реки, преимущественно малоэтажная застройка. Предприятия кожевенной, пищевой, легкой промышленности; металлообработка, деревообработка, полиграфия. Образует агломерацию с городами-спутниками, в которых ведется добыча угля, развиты химическая промышленность, производство стекла и др. Агломерация дает половину валового внутреннего продукта страны. Сохранились буддийские храмы (Чойжин-Ламэнсум), монастыри 18-19 вв., дворец последнего богдо-гэгэна, духовная академия. Есть Академия наук, основанная в 1961 г., университет, вузы, музеи, театр, ботанический сад, мавзолеи Сухэ-Батора и Чойбалсана. Железная дорога, международный аэропорт.

Основные города Монголии

Дархан

Дархан - город, центр аймака Дархан уул, расположен на высоте 850м. Площадь 103 кв.км, население 66 тыс.чел., вместе с городами-спутниками 120 тыс.чел., в т.ч. русские 0.3%, китайцы -0.2%. Расстояние до Улан-Батора 234 км, до монголо - российской границы 125 км.

Металлургический завод, домостроительный комбинат, овчинно-шубная фабрика. Филиалы

Сельскохозяйственного Университета, Научно-технического Университета, медицинский колледж, институт "Дархан". Молодежный театр. Железная и автомобильная : дороги связывают город с Улан-Батором, Эрэдэнэтом и Россией. Российское консульство.



Эрдэнэт— третий по величине город в Монголии, в междуречье Селенги и Орхона, административная единица центрального подчинения, центр Орхонского аймака. Население — 83,2 тыс. жителей (2006).

Железной дорогой Эрдэнэт соединен с городом Дархан (на Трансмонгольской железной дороге). Центр горнорудного района. Комбинат «Эрдэнэт». Производство стройматериалов; деревообрабатывающие, пищевые, шерстеобрабатывающие предприятия.


Город Эрдэнэт основан в 1973 в связи с разработкой месторождения медно-молибденовых руд у населенного пункта Эрдэнэтийн-Обо.

Япония





Флаг



Герб

Государство общей площадью 377,4 тыс. кв.км, находится в Восточной Азии, расположено на 4 крупных островах (Кюсю, Сикоку, Хонсю и Хоккайдо), островах Рюкю и более чем 4 тыс. мелких островов. На севере омывается Охотским морем, на востоке – Тихим океаном, на юге – Тихим океаном и Восточно-Китайским морем, на западе – Корейским проливом и Японским морем.

Рельеф страны преимущественно гористый, достаточно сильно расчлененный. Многочисленны действующие и потухшие вулканы, в том числе высшая точка Японии — вулкан Фудзияма (3776 м).

Береговая линия изрезана многочисленными бухтами и заливами. Часты землетрясения.

«Пожар, землетрясение и наводнение — три беды народа».

Население

По численности населения Япония входит в десятку ведущих в этом отношении стран — число жителей архипелага составляет около 130 миллионов человек. Средняя плотность населения страны очень велика — 340 человек на 1 км² (при этом следует учитывать, что территория суши, пригодная для обитания, составляет менее трети от общей площади и сопоставима по размерам с территорией Московской области; таким образом, реальная величина плотности населения гораздо выше).



Численность населения — чуть более 127 миллионов человек (оценка на июль 2009)

Рождаемость — 7,87 на 1000 (2008 год).

Смертность — 9,26 на 1000 (2008 год).

Годовая убыль населения — 0,191 % (2009 год), примерно 25 тыс. человек.

Средняя продолжительность жизни — 78.8 лет у мужчин, 85.62 лет у женщин.

Грамотность — 99 % мужчин, 99 % женщин

Этно-расовый состав: японцы 98,5 %, корейцы 0,5 %, китайцы 0,4 %, другие 0,6 %.

Столица Японии

Токио столица Японии, её административный, финансовый, культурный и промышленный центр. Расположен в юго-восточной части острова Хонсю, на равнине Канто в бухте Токийского залива Тихого Океана. Площадь — 2187 км². Население — около 12 миллионов человек. Самый дорогой и перенаселённый город на земле. **Структура города**

Токио является одной из 47 префектур Японии. Город делится на 23 административных района. Управление городом осуществляется префектуральным собранием под руководством мэра. Органы избирает население. В Токио находятся также Император Японии и Национальное правительство. Обычно, говоря о Токио, имеют в виду «Большой Токио». Это высокоурбанизированная территория, в которую, помимо самого Токио, входят 26 других городов, около 15 посёлков, острова Идзу и Огасавара, несколько мелких островов к югу от острова Хонсю. Вместе с Иокогамой Токио образует крупнейший мировой мегаполис Токио—Иокогама.



Крупные города Японии.

Иокогама

Иокогама, является одним из самых крупных японских городов. Будучи административным центром префектуры Канагава, в тоже время, этот город считается спальным районом [Токио](#) , в силу своей близкой расположенности к столице

Именно в Иокогаме, впервые в Японии, появилось электрическое освещение, водопровод,

Телефонная связь и железная дорога. Поэтому и говорят, что этот город есть начало современной японской цивилизации.



Кавасаки

Кавасаки это крупный портовый город, который находится в префектуре Канагава. Население города в настоящее время превышает 1,35 миллиона человек.

Порт Кавасаки является одним из крупнейших глубоководных портов страны, расположен он в стратегически удобном месте – между японской столицей Токио и крупным портовым городом Иокогамой. Расстояние от Токио до Кавасаки составляет примерно 15 километров, и город является крупным портом, играющим важную роль в жизни страны. Этот порт, благодаря своим современным условиям, обслуживает пригородную зону Токио, и через него поставляются сырье и материалы для многих крупных производств, расположенных здесь. Благодаря наличию порта, экономическая инфраструктура города является высокоразвитой, здесь находятся многие предприятия тяжелой промышленности. Однако основная роль, которую выполняет город – роль крупного транспортного узла.



КИОТО

Город Киото, расположенный недалеко от Осаки, конечно, не может сравниться с Токио ни по размерам, ни по количеству населения. Однако слава Токио как современной столицы Японии не может затмить то значение, которое сыграл в жизни страны Киото.

Киото – древняя японская столица. Эту важную функцию город начал исполнять в 794 году, а решение об окончательном переносе столицы было принято в 1868 году. Этот удивительный город сумел сохранить очарование, присущее древним японским городам, и тот неистребимый колорит, который не может затмить никакое влияние Запада. Играя важную роль в жизни страны, город рос и застраивался гораздо быстрее других японских городов, а количество храмов и культовых сооружений, многие из которых сохранились и по сей день, поистине поражает. И пусть Киото утратил статус официальной столицы Японии, но он по-прежнему остается ее культурной столицей. В течение многих столетий лучшие поэты, писатели, художники стремились жить именно здесь.

