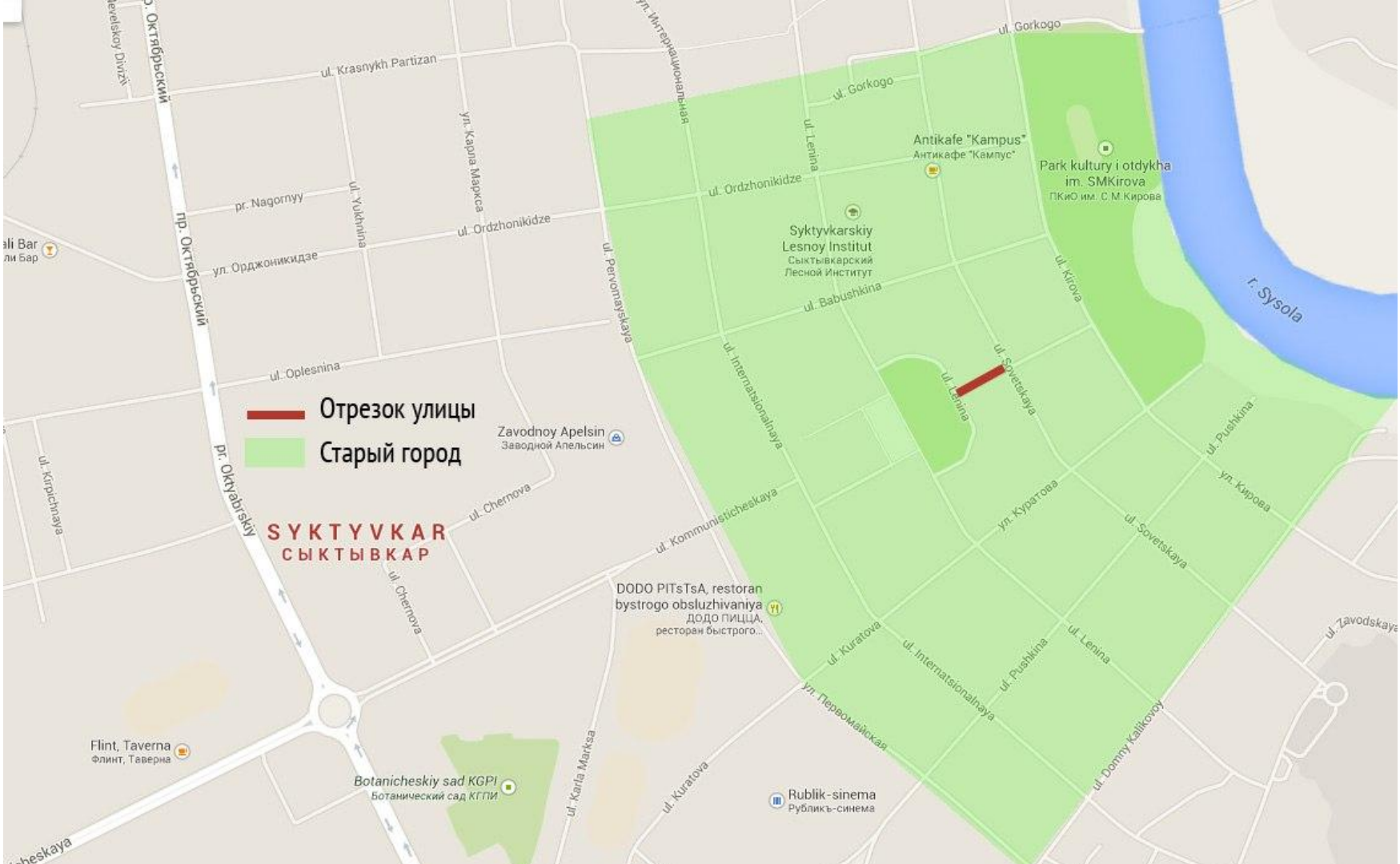




A watercolor architectural sketch of a pedestrian street in Syktyvkar. The scene shows a wide, paved pedestrian zone flanked by multi-story buildings with balconies. In the foreground, there are several flower pots with red flowers. In the middle ground, there are tables and chairs, suggesting an outdoor cafe or seating area. The background features green trees and a hazy sky. The overall style is artistic and illustrative.

# Пешеходная улица в Сыктывкаре?

Предложение по рационализации использования городского пространства на ул.Коммунистическая в отрезке от ул.Ленина до ул.Советская





 Отрезок улицы  
 Старый город

**СҮКТҮҮКАР**  
**СЫКТЫВКАР**

Zavodnoy Apelsin  
Заводной Апельсин

DODO PITsTsA, restoran  
bystrogo obsluzhivaniya  
додо пицца,  
ресторан быстрого...

Flint, Taverna  
Флинт, Таверна

Botanicheskiy sad KGTPI  
Ботанический сад КГПИ

Rublik-sinema  
Рублик-синема

Antikafe "Kampus"  
Антикафе "Кампус"

Park kultury i otdykha  
im. SMKirova  
ПКиО им. С.М. Кирова

Syktyvkarskiy  
Lesnoy Institut  
Сыктывкарский  
Лесной институт

r. Sysola

Реализация данного проекта  
может быть примером  
организации городского  
пространства непосредственно  
жителями города.



Исторический вид указанного отрезка улицы

## Целевая группа проекта:

1. жители домов, примыкающих к планируемой пешеходной зоне;
2. посетители музеев;
3. непосредственно, музеи, находящиеся на данном отрезке улицы;
4. маломобильные категории граждан (мамы с колясками, люди с ограниченными возможностями).



фестиваль на пешеходной улице


Цель проекта - организация пешеходной зоны на отрезке улицы Коммунистическая между улицами Ленина и Советская.



Современный вид указанного отрезка улицы

## Задачи:

1. Провести круглый стол с администрацией города, презентовать проект и достичь договоренности о перекрытии улицы для проезда машин на один месяц.
2. Провести анализ удовлетворенности жителей по итогам проведенного эксперимента
3. Провести встречу с администрацией города и презентовать результаты исследования.
4. Достигнуть договоренности об окончательном закрытии отрезка улицы для машин и организации пешеходной зоны.
5. Проконтролировать исполнение договоренности не позднее, чем через три месяца после ее достижения.
6. Составление методички для экстраполяции опыта создания пешеходных пространств на регионы РФ.



Современный вид указанного отрезка улицы

# Таймс сквер, Нью-Йорк, США.



до



после



# Схема пешеходных зон Москвы, предлагаемых для обустройства в 2013 году

Схема пешеходных зон ЦАО города Москвы для обустройства в 2013 г.

## Предложение ДКР

- 1 Пушкинская пл. - ул.Тверская - ул.Охотный ряд - Театральный пр-д, ул. Никольская до Красной площади, с выходом к площадям перед ст. м. "Площадь Революции" и гостиницей "Москва"
- 2 ул. Дмитровка от Тверского проезда до ул. Охотный ряд
- 3 ст. м. "Новокузнецкая" – ул. Пятницкая – Климентовский пер. - Ордынский туп. – Лаврушинский пер. – Кадашевская наб. до Болотной наб.
- 4 Лубянская пл. – Театральный пр-д – ул.Охотный ряд – ул. Моховая – ул.Волхонка до ст.м. "Кропоткинская"
- 5 ул. Знаменка
- 6 ул. Воздвиженка
- 7 ул. Сретенка – ул. Б. Лубянка
- 8 Площадь Гагарина – Площадь Европы

## Предложение ДТиРДТИ

- 9 ул. Мясницкая – Фуркасовский пер
- 10 ул. Маросейка – ул. Покровка – Большой Златоустинский пер.
- 11 «Две Третьяковки» – Крымская наб., – Якиманская наб., – Кадашевская наб. + Пешеходный мост

## Существующие зоны

- ✓ ул. Кузнецкий мост
- ✓ Столешников пер.
- ✓ Камергерский пер.
- ✓ ул. Петровка частично

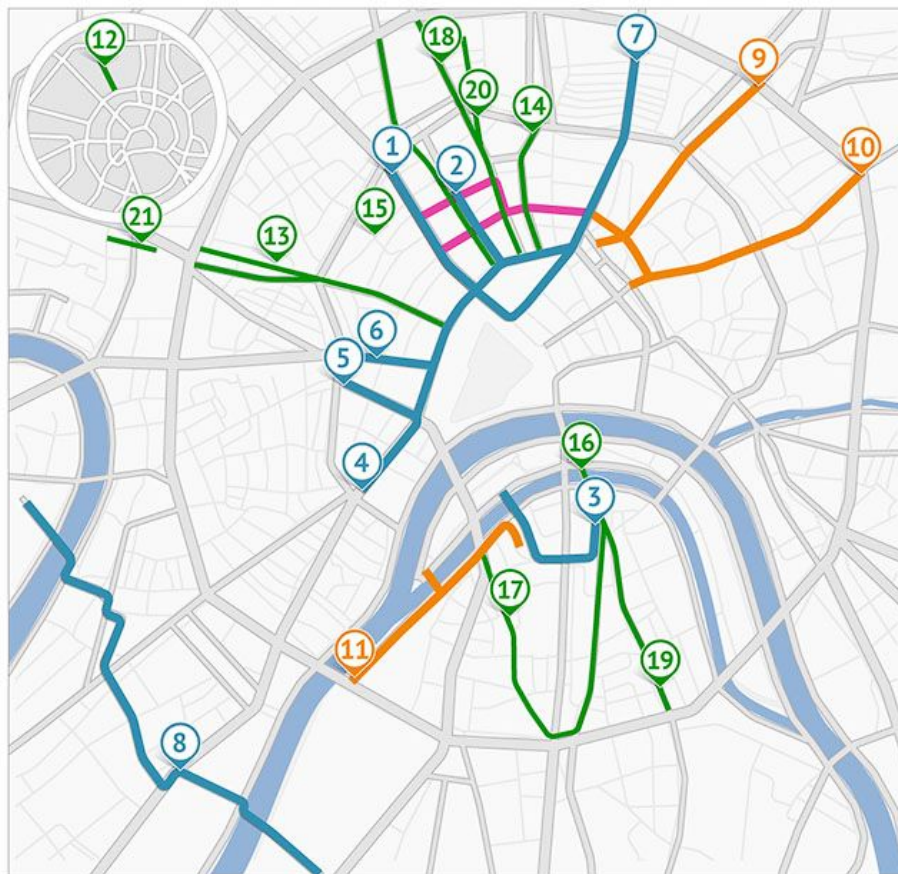


Схема локальных мероприятий по улучшению пешеходной доступности тротуаров в ЦАО для обустройства в 2013 г.

## Предложение ДТиРДТИ

- 12 ул. Долгоруковская – ул. Новослободская
- 13 ул. Большая - Малая Никитская
- 14 ул. Неглинная
- 15 ул. Малая Дмитровка - Большая Дмитровка от Тверского проезда до Страстного бульвара.
- 16 ул. Пятницкая
- 17 ул. Большая полянка
- 18 ул. Петровка
- 19 ул. Новокузнецкая
- 20 ул. Рождественка
- 21 ул. Баррикадная

# Большая Дмитровка, Москва, Россия.



до

после

При разработке проекта применимы следующие методы и инструменты:

1. физическое измерение улицы;
2. подсчет количества пешеходов и автомобилистов методом Гейла.
3. опрос жителей домов, непосредственно примыкающих к планируемой пешеходной зоне;
4. изучение экономической составляющей пешеходной улицы.



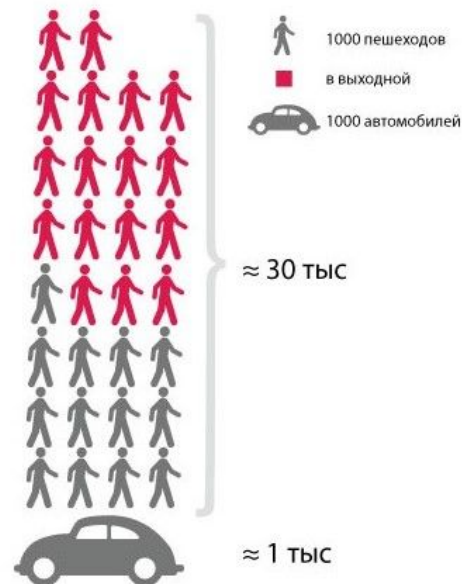
подсчет количества пешеходов и  
автомобилистов

В ходе исследования были выявлены следующие проблемы:

- Небольшое количество проезжающих автомобилей используют большую часть отрезка улицы;
- Недостаточное озеленение;
- Отсутствие съездов с тротуаров;
- Неблагоустроенная пешеходная часть.

## Пешеходы vs автомобили

Соотношение пешеходов и автомобилей на отрезке улицы Коммунистическая между улицами Ленина и Советская



При создании пешеходной зоны город получит:

- Активацию уличной жизни;
- Дополнительную территорию для музеев;
- Комфортное общественное пространство;
- Пространство для проведения городских мероприятий;
- Открытую площадку для творчества.



фестиваль на пешеходной улице

Для достижения цели проекта  
необходимо получить  
одобрение администрации  
города

## **Предполагаемые конечные результаты, перспективы развития и тиражирования, долгосрочный эффект**

1. достигнута договоренность с администрацией о проведение эксперимента по перекрытию выбранного участка на месяц;
2. на выбранном участке проведено не менее 4 мероприятий для демонстрации возможностей пешеходной улицы;
3. проведен анализ удовлетворенности жителей города результатами эксперимента;
4. проведена встреча с администрацией города и достигнута договоренность о присвоении улице статуса “пешеходной”;
5. контроль за исполнением решения со стороны организаторов улица закрыта для автомобильного движения и приобрела статус пешеходной;
6. составление методички для экстраполяции опыта создания пешеходных улиц активистами на другие регионы РФ.

Мы имеем следующие ресурсы для реализации проекта:

1. Ряд проведенных исследований;
2. Налаженный контакт с городской администрацией;
3. Готовность Mondi финансировать создание пешеходной зоны в Сыктывкаре;
4. медиа-ресурс.



фестиваль на пешеходной улице



	Сроки	Краткое описание деятельности по проекту	Ответственные за реализацию (ФИО)
1	сентябрь	Проведение круглого стола с администрацией города, презентация проекта и достижение договоренности о перекрытии выбранного отрезка улицы для проезда машин на месяц	Зезегова Е.А.
2	сентябрь	Разработка плана проведения мероприятий на выбранном участке	Зезегова Е.А., Давлетова А.В.
3	октябрь	Проведение мероприятий, демонстрирующих возможности пешеходной улицы	Зезегова Е.А.
4	ноябрь	Проведение анализа удовлетворенности жителей Сыктывкара результатами эксперимента	Зезегова Е.А.
5	ноябрь	Проведение встречи с администрацией и достижение договоренности по присвоению выбранному отрезку улицы статуса “пешеходного”	Зезегова Е.А.

№ п/п	Статья и название затрат	Расчет затрат (цена единицы x количество единиц), в рублях	Ожидаемое финансирование, в рублях
1.	<b>Затраты, связанные с проведением мероприятий (закупка материалов, канцтовары, аренда, питание участников и.т.д.)</b>		
1.1.	Канцтовары		3 000
1.2.	Питание для волонтеров	3 000 x1	3 000
2.2	Оборудование для проведения мероприятий	5 000	5 000
2.3	Изготовление скамеек	5 000x4	20 000
Всего по статье «Затраты, связанные с проведением мероприятий»			<b>31 000</b>
2.	<b>Информационные материалы (полиграфия)</b>		
2.1.	Стикеры в поддержку пешеходной зоны	12 * 100	1200
Всего по статье «Информационные материалы»			<b>1 200</b>
<b>ВСЕГО ПО ПРОЕКТУ</b>			<b>32 200</b>

**Спасибо за внимание**