



# ВЯТСКАЯ СОБОРНОСТЬ

ФОНД

ПОДДЕРЖКИ ОБЩЕСТВЕННЫХ ИНИЦИАТИВ МЕСТНОГО СООБЩЕСТВА

## Паспорт социальной активности территории

**Самарина Нина Николаевна**, председатель НП Альянс ФМС Пермского края, президент ФПСИ «Содействие»

**Юркина Анастасия**, руководитель исследовательского направления НП «Альянс ФМС Пермского края»



ФОНД  
ПРЕЗИДЕНТСКИХ  
ГРАНТОВ

# Юркина Анастасия

- > Руководитель исследовательского направления, НП «Альянс ФМС Пермского края»
- > Магистр социологии, специализация «Проектирование и экспертиза социальных изменений»
- > Соавтор практики «Социальный паспорт территории»
- > Практикующий специалист по оценке и мониторингу социальных проектов, программ, политик





**СОДЕЙСТВИЕ**  
ФОНД ПОДДЕРЖКИ СОЦИАЛЬНЫХ ИНИЦИАТИВ

**МИССИЯ ФОНДА:** содействие развитию общественных инициатив и гражданской ответственности населения сельских территорий Пермского края, направленных на улучшение качества жизни на селе.



### КОНКУРСНАЯ ПОДДЕРЖКА МЕСТНЫХ ИНИЦИАТИВ:

- Межтерриториальный конкурс социальных проектов  
Более 260 проектов на сумму 36 млн. руб.

1



- Конкурс мини-грантов для детей «Сам себе волшебник»  
Более 110 проектов на сумму 2 млн. руб.
- Межрегиональный конкурс «Деревенька моя»

2



### ШКОЛА ФОНДОВ МЕСТНЫХ СООБЩЕСТВ

Обучаем и учимся сами

3



### ИССЛЕДОВАНИЕ

#### «ПАСПОРТ СОЦИАЛЬНОЙ АКТИВНОСТИ ТЕРРИТОРИИ»

Проведено в 19 муниципальных образованиях РФ

4



**БЛАГОТВОРИТЕЛЬНЫЕ АКЦИИ  
И АДРЕСНАЯ ПОМОЩЬ НУЖДАЮЩИМСЯ**

5

# Значимость и актуальность

- Возрастающая потребность населения **участвовать в принятии решений** на местном уровне (в том числе – петиции, участие в публичных слушаниях, городской активизм и т.д.);
- Возрастающая **востребованность оценки** населением уровня проблем территории и степени развития общественного потенциала в сообществе для разработки социальных программ, проектов;
- Отсутствие экспресс-исследований состояния социальной сферы и социального самочувствия, их результатов в публичном пространстве **на локальном уровне** не позволяет своевременно реагировать на изменения потребностей местного сообщества;
- Паспорт - понятный инструмент **для выявления новых акторов и условий их включения в развитие территории**, востребован в деятельности ОМСУ, некоммерческих организаций, бизнеса на местном уровне.

# Предмет исследования

Уровень развития направлений социальной сферы, влияющих на качество жизни в отдельных территориях и поселениях по мнению жителей;

**«Горячие» точки проблем территории** – наиболее актуальные вопросы по в конкретных населенных пунктах территории;

**«Точки роста»** - общественный потенциал населения и социальные ресурсы территории для решения проблем в сообществе

# Целевые группы

- ▶ **Прямая целевая группа:** местное сообщество
- ▶ **Косвенная целевая группа:** органы местного самоуправления исследуемых территорий, некоммерческие организации, бизнес-сообщество, инициативные группы



# Этапы разработки паспорта социальной активности

1. Подготовительный этап (презентация проекта, проведение обучающего семинара)
2. Работа с потребностями территории, составление выборки, адаптация опросного листа
3. Полевой этап (обучение интервьюеров, проведение массового опроса, обработка полученных данных)
4. Этап анализа данных (разработка комплексного аналитического отчета, создание социальных паспортов)
5. Заключительный этап (публичная презентация)

# Метод исследования

**Массовый опрос населения** – 301 респондент

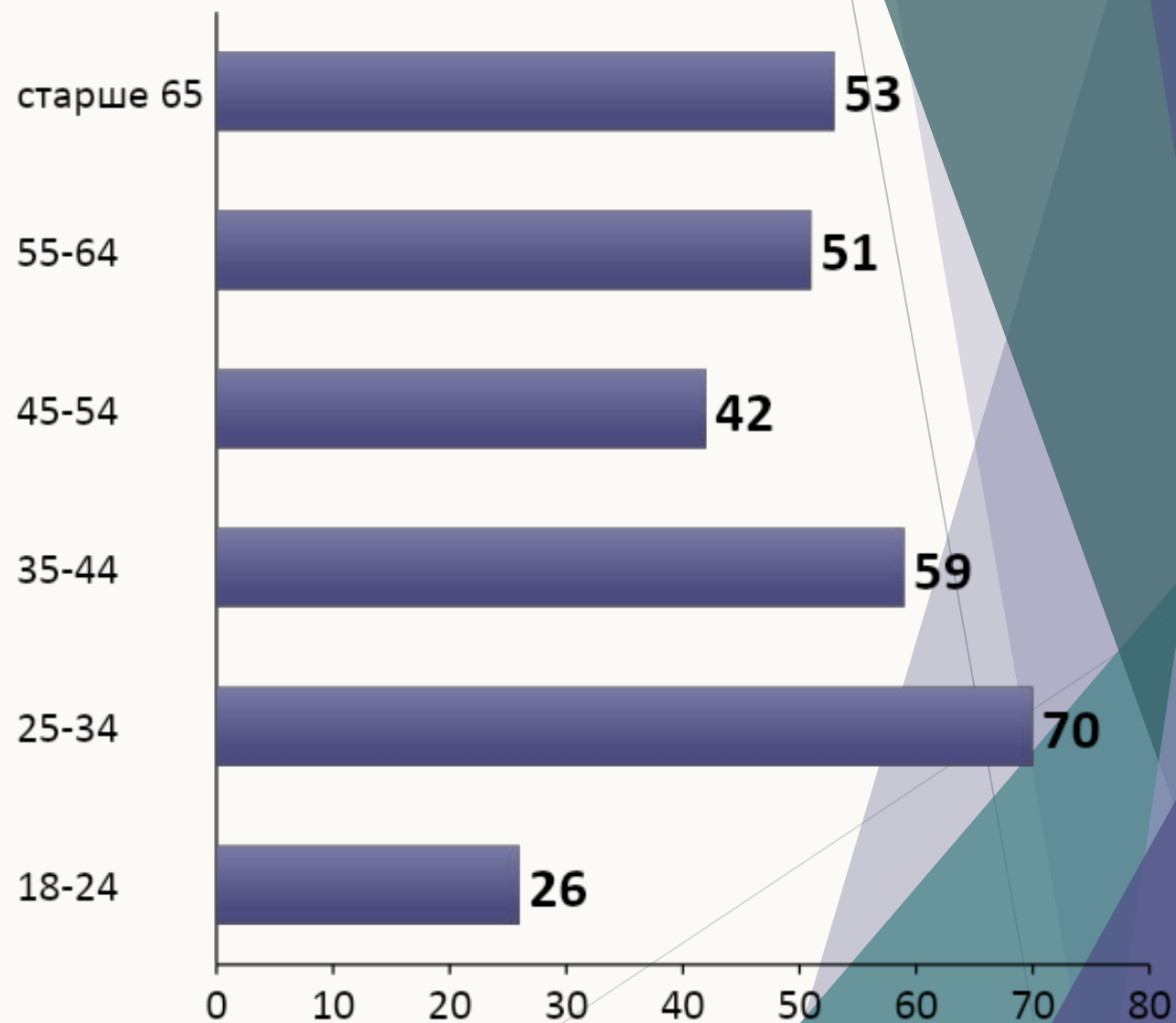
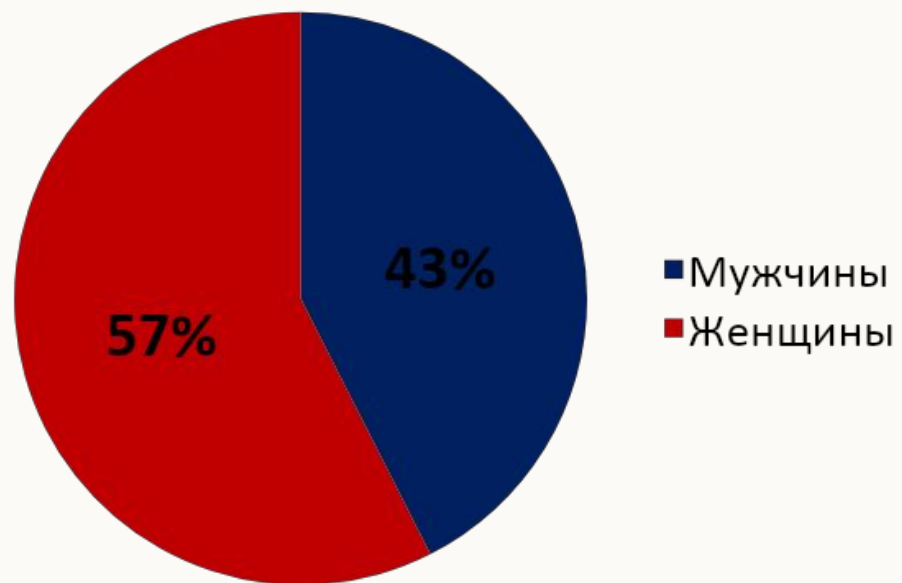
**Выборка:** стратифицированная по территориальному признаку  
(в соответствии с распределением жителей в территориях)

Территория	Количество респондентов
Гнусино	41
Домостроитель	129
Озерки	100
Радужный	31

**Отбор респондентов:** квотный отбор по полу и возрасту



## Распределение по полу



## Социальные сферы:

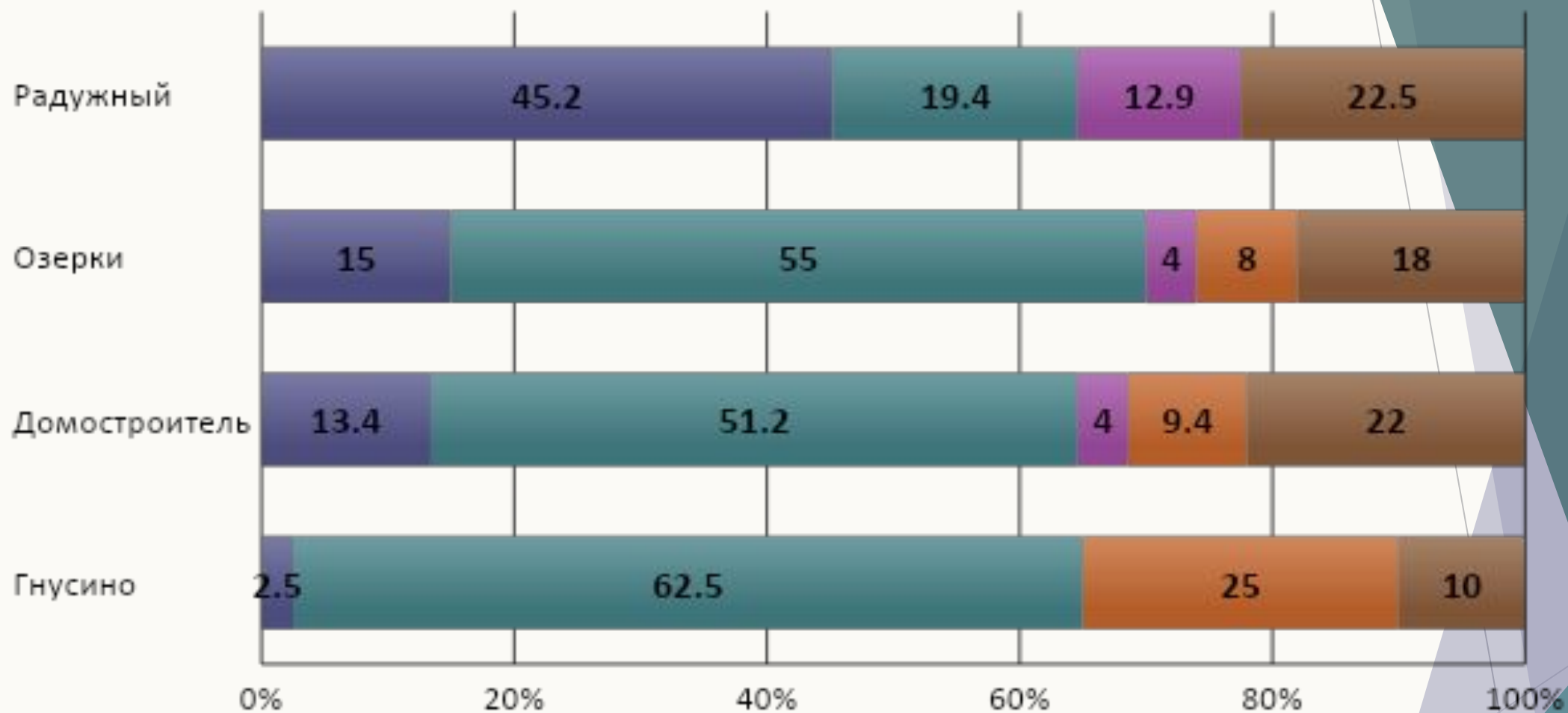
- ▶ Образование: дошкольное, школьное, дополнительное;
- ▶ Культурный досуг;
- ▶ Возможности для занятий физической культурой и спортом;
- ▶ Здоровоохранение;
- ▶ Транспортное сообщение;
- ▶ Благоустройство мест общественного пользования.

# Наиболее актуальные

Гнусино	Домостроитель	Озерки	Радужный
Плохие дороги	Строительство новой школы	Озеленение: мало цветов и клумб, нехватка деревьев	Не хватает школы
Тротуар по ул. Корчагина	Мало детских площадок	Не хватает школы	Мало автобусов в сторону нового моста
Нет детского сада	Недостаточное количество/ассортимент кружков	Автобусное сообщение – недостаточное количество автобусов на линии, необходимы новые маршруты	Уличное освещение
Уличное освещение	Плохое качество дорог		Обустройство мест отдыха

# **ОБЩЕСТВЕННАЯ АКТИВНОСТЬ НАСЕЛЕНИЯ**



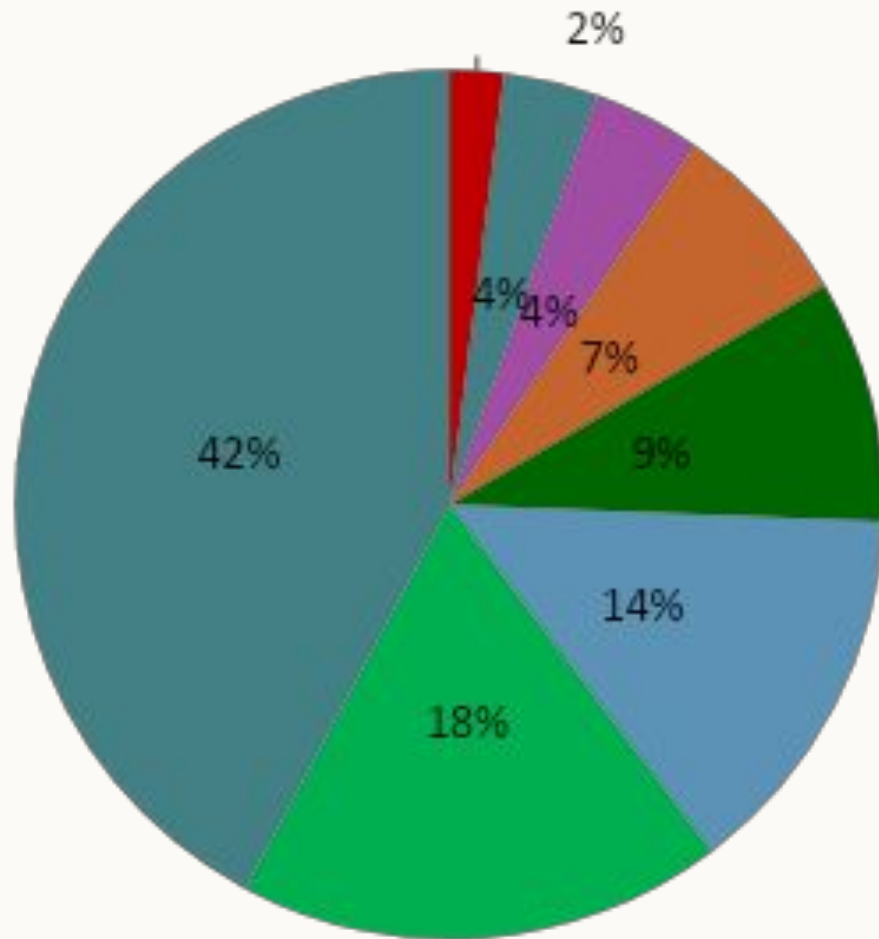


- да, готов оказать любую помощь, в том числе материальную
- да, готов принять участие в субботниках или членство в общественных организациях
- да, готов самостоятельно решать проблемы города и района
- уже решаю
- нет, не желаю

# Формы участия в общественной

	Гнусино	Домостроитель	Озерки	Радужный
Организация некоммерческих общественных организаций	0	3,1	6	0
Помощь ТОСам на своих территориях	34,1	25,6	16	29
Развитие инфраструктуры и благоустройства территории	68,3	43,4	47	41,9
Развитие физкультуры и спорта	14,6	15,5	8	9,7
Участие в проведении культурных событий, мероприятий	68,3	27,9	33	22,6
Участие в конкурсе социальных проектов	68,3	14,7	19	29

# Социальная активность



- Не могу
- Не знаю
- Пассивная позиция
- Ничего
- Материальная помощь
- Конкретное предложение
- Ведомое участие
- Участие в благоустройстве

# Я готов... и Я делаю...

- ▶ вложить деньги в строительство ливневок;
- ▶ организация субботников;
- ▶ покрасить забор;
- ▶ посадить аллею деревьев;
- ▶ привезти рассаду кустарников и цветов;
- ▶ подобрать волонтеров.



# Я готов... и Я делаю...

- ▶ организация досуговой деятельности и дополнительного образования;
- ▶ организация развлекательных программ для детей;
- ▶ поддерживать инициативы центра «Калейдоскоп»;
- ▶ руководить секцией тяжелой атлетики и проводить тренировки для населения;
- ▶ создание сайта микрорайона;
- ▶ создать группу Вконтакте.

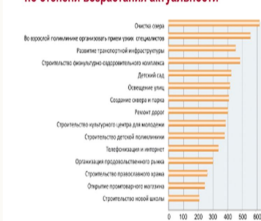
# Примеры использования Результатов для развития территории



## Снижение социальной напряженности

## Основа для разработки стратегии

Идеи для улучшения инфраструктуры  
в Максимовке, распределенные  
по степени возрастания актуальности



## Сплочение местного сообщества для развития территории

# Примеры использования Результатов для развития территории



Обоснование актуальности проведения мероприятий, реализации социальных программ

Формирование информационной стратегии,,  
выбор каналов информирования



Создание условий для формирования новых неформальных групп и юридических лиц (ФМС, ТОС и других НКО, развивающих территорию)

# Возможности использования результатов исследования для развития территории

- ▶ Обоснование актуальности проведения мероприятий, реализации социальных программ;
- ▶ Сплочение местного сообщества для развития территории;
- ▶ Оценка и анализ эффективности соц. проектов/программ/политик;
- ▶ Выявление приоритетных задач в социальной политике;
- ▶ Корректировка социальных программ/проектов/политик;
- ▶ Поиск новых подходов к решению соц. проблем территории



**КУЛЬТУРНАЯ  
МОЗАИКА**

ВСЕРОССИЙСКИЙ КОНКУРС ПРОЕКТОВ  
ДЛЯ МАЛЫХ ГОРОДОВ И СЁЛ



**ФОНД  
ПРЕЗИДЕНТСКИХ  
ГРАНТОВ**



Карта подготовлена в рамках проекта «Фонды местных сообществ как центры выявления, обобщения лучшего опыта и тиражирования эффективных практик развития гражданской активности в малых городах и сельских территориях РФ», реализуемого НП «Альянс Пермского края» при поддержке Фонда президентских грантов.

## Подробнее о технологии – на сайте [fmspk.org](http://fmspk.org)

Подписывайтесь на нас :)

[ВКонтакте](#)



[Facebook](#)



НП «Альянс ФМС Пермского края»  
тел. 8 (342) 212-23-20  
адрес: г.Пермь, ул. Советская, 51А  
сайт: <http://fmspk.org>

E-mail: [consaltinfo@list.ru](mailto:consaltinfo@list.ru)