

20.04.18

Бразилия



Визитная карточка


- **Официальное название:**
Федеративная Республика Бразилия
Территория: 8 511 965 км² (пятая в мире)
Население: 205 338 000 чел. (пятая в мире)
Национальный праздник: День независимости (от Португалии с 1822 г.), отмечается 7 сентября

Преобладают испанский и португальский языки.

Испанский язык служит государственным в 18 странах (250 млн. чел.).

Португальский язык - в Бразилии.

В Мексике, Боливии, Парагвае наряду с испанским языком официальными считаются – ацтекский, кечуа.



**Государственные языки
в Южной Америке**

Денежная единица Бразилии




СТОЛИЦЫ БРАЗИЛИИ



Бразилиа

Население 2 562 963 чел,
по этому показателю
является четвёртым
крупнейшим городом
страны



Рио-де-Жанейро (6 453 682 чел.)
основан 1 марта 1565г.
до 1960 г. столица Бразилии)



Сан-Паулу – экономическая столица Бразилии

Числ. населения **11 967 825** чел.



ЭГП

- Приморское положение.
- Амазонка связывает внутренние р-ны с прибрежными.
- Граничит со всеми странами Ю.Америки кроме двух (...)
- Обладает природными ресурсами мирового значения.



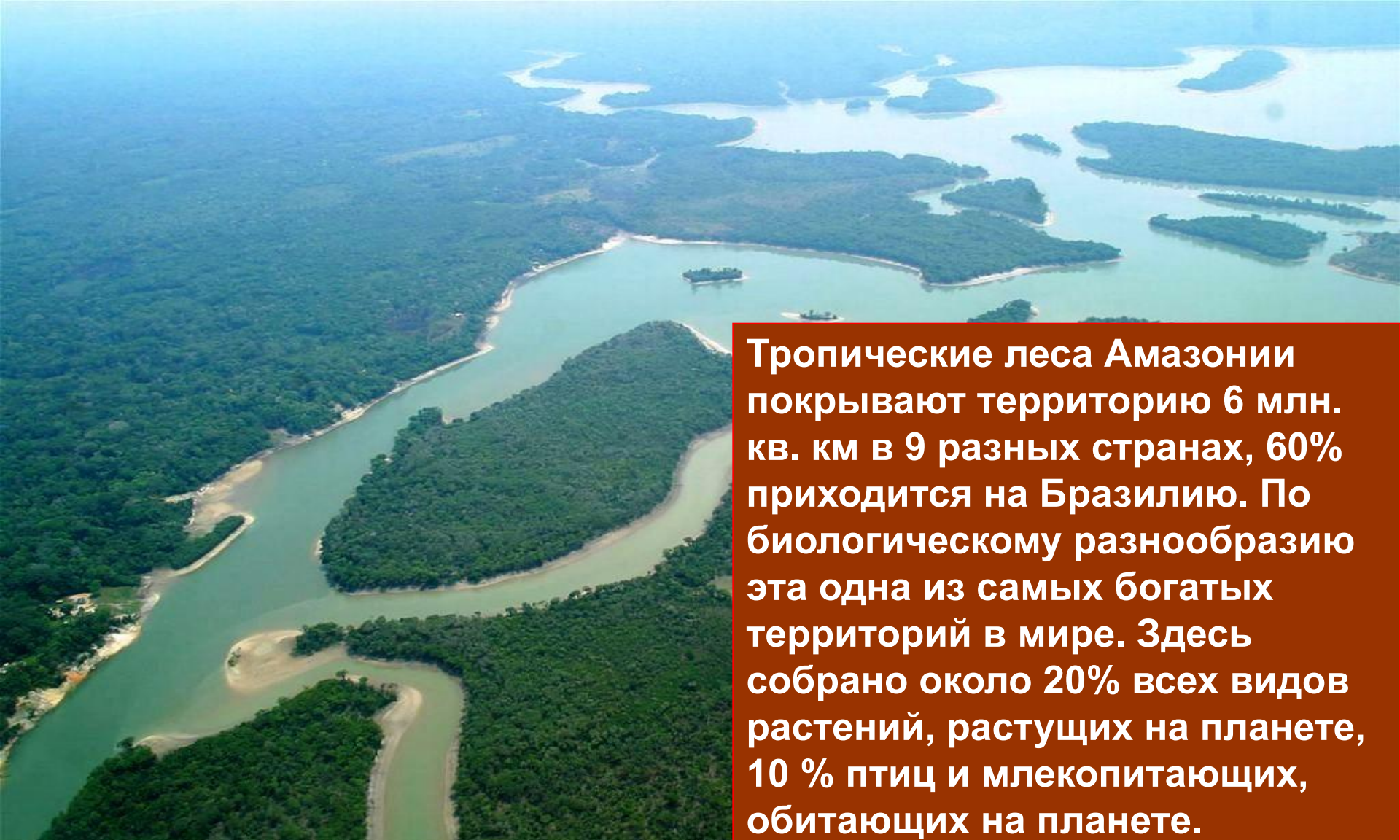
Природные условия

В пределах страны выделяют 2 природные области:

- Амазония
- Бразильское плоскогорье



Бразильская сельва



Тропические леса Амазонии покрывают территорию 6 млн. кв. км в 9 разных странах, 60% приходится на Бразилию. По биологическому разнообразию эта одна из самых богатых территорий в мире. Здесь собрано около 20% всех видов растений, растущих на планете, 10 % птиц и млекопитающих, обитающих на планете.

Природные ресурсы

- Водные ресурсы (Амазонка, Парана).
- Агроклиматические ресурсы.
- Влажные экваториальные леса (сельва) -60% терр.
- Рекреационные ресурсы.



Полезные ископаемые Бразилии

50 видов минерального сырья.

- Железные руды (80% от запасов региона)
- Каменный уголь (30%)
- Марганцевые руды (50%)
- Бокситы (35%)
- Оловянные руды (44%)
- А т.ж. руды молибденовые, полиметаллические, золото, платина, медь, нефть, алмазы...

Население

Рождаемость — 17 на 1000 населения;

Смертность — 6 на 1000 населения;

- Быстрые темпы роста численности населения (ежегодно + 3 млн. чел.)
- Безработица, «ложная урбанизация».
- Гос. язык – португальский, католики-89%
- Сложный этнический состав.

Бразильцы: 55% -потомки европейцев,
39%- мулаты, негры – 5%.

Возрастной состав населения

- 0—14 лет — 26,1 %
- 15—64 лет — 67,9 %
- старше 65 лет — 6 %

Продолжительность жизни

- Общая — 71,69 лет
- Мужчины — 67,74 лет
- Женщины — 75,85 лет

Этнический состав населения



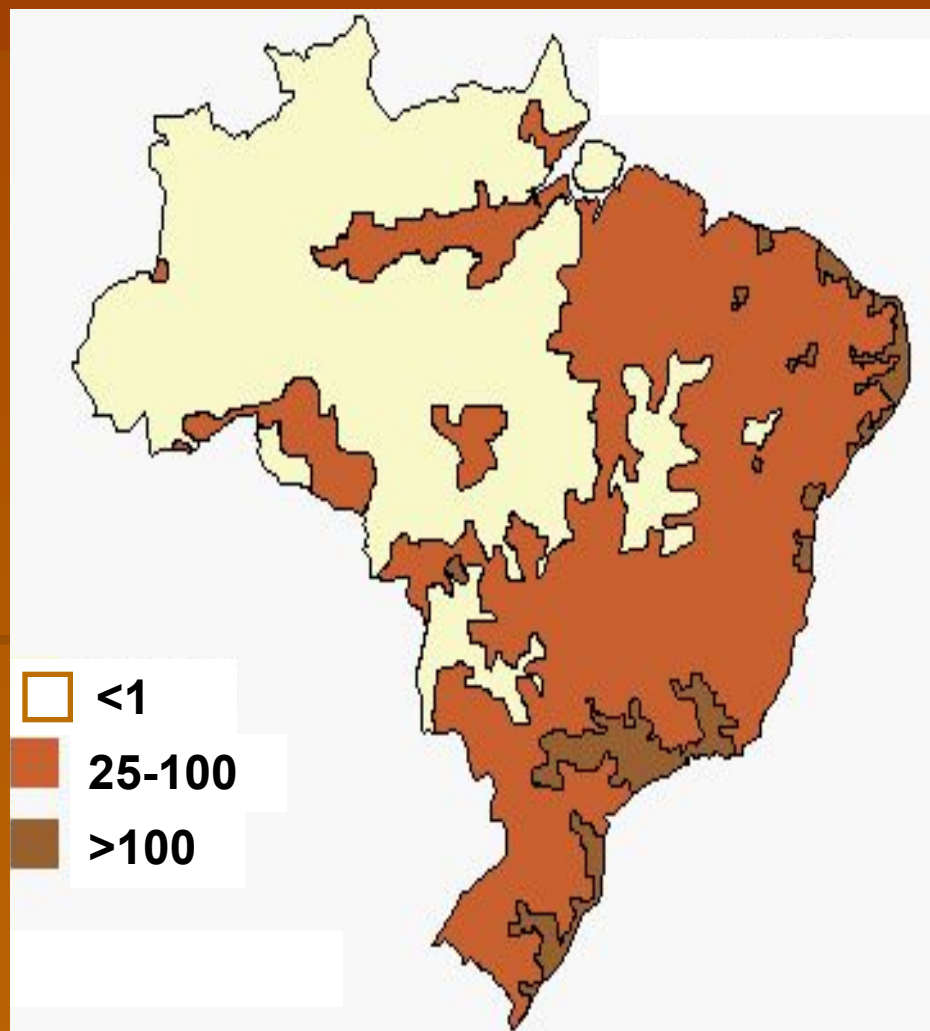


Согласно переписи 2000 г. индейцами себя назвали 734 127 чел. или 0,43 % населения Бразилии. Сохранившиеся индейские племена обитают главным образом в глубинных областях Амазонии в специально созданных резервациях.



Размещение населения

- 86,6% насел. проживает на С-Востоке, Ю-Востоке и Юге -36% площади страны.
- В прибрежной зоне -100 чел./1 км²,
- Средний показатель страны 24 чел./км².
- Западная Амазония — район влажных тропических лесов <1 чел./км²



Крупнейшие города



От 2 до 6 млн.

Рио-де-Жанейро

Салвадор

Бразилиа

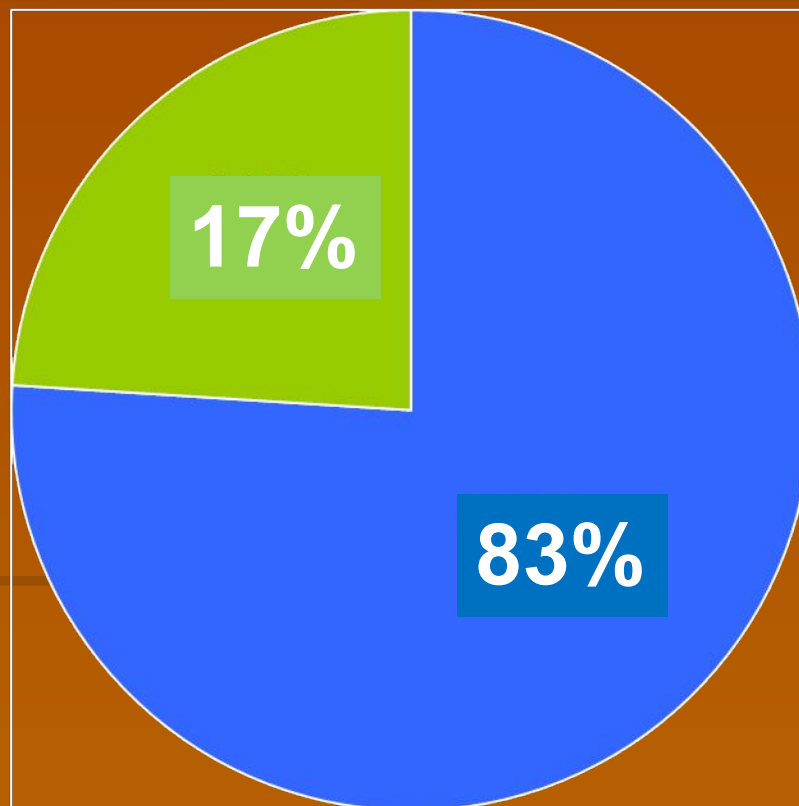
Форталеза

Белу-Оризонти

Манаус


УРБАНИЗАЦИЯ

■ ГОРОД ■ СЕЛО




	Город	Штат	2014 (чел.)
1	Сан-Паулу	Сан-Паулу	11 895 893
2	Рио-де-Жанейро	Рио-де-Жанейро	6 453 682
3	Салвадор	Баия	2 902 927
4	Бразилиа	Федеральный округ	2 852 372
5	Форталеза	Сеара	2 571 896
6	Белу-Оризонти	Минас-Жерайс	2 491 109
7	Манаус	Амазонас	2 020 301
8	Куритиба	Парана	1 864 416
9	Ресифи	Пернамбуку	1 608 488
10	Порту-Алегри	Риу-Гранди-ду-Сул	1 472 482
11	Белен	Пара	1 432 844
12	Гояния	Гояс	1 412 364
13	Гуарульюс	Сан-Паулу	1 312 197
14	Кампинас	Сан-Паулу	1 154 617

Фавелы



Особенностью урбанизации Бразилии, как и других стран Латинской Америки, является широкое распространение самовольно создаваемых на окраинах городов трущобных посёлков — фавел. В 2010 году в Бразилии насчитывалось 6329 фавел, в которых проживало 11,4 млн. чел. (6 % населения страны). Только в штате Сан-Паулу существует более 1200 фавел с населением более 3 млн. жителей.

Фавелы



Обрабатывающая промышленность

- На долю обрабатывающей промышленности приходится более 1/4 ВВП страны.
- Важное место в структуре промышленного производства занимают химическая промышленность, нефтепереработка.
- Развита чёрная металлургия. Она полностью обеспечена местными запасами высококачественной железной руды. Значительная часть кокса импортируется. До сих пор применяется древесный уголь.
- По выплавке чугуна и стали Бразилия вышла на восьмое место в мире.
- В цветной металлургии наиболее развито производство алюминия, контролируемое капиталом США и Канады.
- В обрабатывающей промышленности по стоимости продукции лидирует машиностроение. На его долю приходится 30% всего промышленного производства Бразилии. Выделяется автомобилестроение, контролируемое иностранным капиталом (США, ФРГ, Японии и др.). Крупнейшие центры автомобилестроения — Сан-Паулу и Рио-де-Жанейро производят до 800 тыс. автомобилей в год.

Пищевая промышленность

- В пищевой и лёгкой промышленности преобладает национальный частный капитал. Некоторые отрасли работают на экспорт: сахарная, мясная, масложитная, табачная. Бразилия занимает первое место в мире по производству и экспорту концентрированного и замороженного апельсинового сока (более 80%) и второе — по экспорту переработанного мяса птицы

Добывающая промышленность

- В горнодобывающей промышленности значительную роль играет иностранный капитал. Самые важные из полезных ископаемых — железные и марганцевые руды. 90% железной руды представлено высокосортными рудами месторождения Итабира. Недавно Бразилия вошла в число крупных мировых производителей бокситов. На Юго-Востоке и Севере ежегодно добывается около 10 млн. т бокситов. Добыча меди, свинца, цинка, никеля ведётся преимущественно для внутреннего рынка. На мировой рынок Бразилия поставляет стратегическое сырьё: вольфрам, ниобий, бериллий, тантал, цирконий, кристаллический кварц и слюду. Растёт добыча радиоактивных минералов, содержащих уран. Бразилия славится своими драгоценными и полудрагоценными камнями, особенно топазами, сапфирами и аквамаринами.

Лесная промышленность.

- Леса занимают более 60% территории Бразилии. Ей принадлежит первое место по запасам древесины ценных пород. Лесные ресурсы страны пока используются слабо. Наибольшее значение имеет сбор латекса дикорастущих каучуконосов (30-50 тыс. т в год) во влажных тропических лесах Амазонии, бразильского ореха, карнаубского воска, плодов пальмы бабасу и масличного дерева, «парагвайского чая». Заготовка древесины араукарии ведётся на Юге. Значительная часть продукции лесного хозяйства идёт на экспорт.

Папайя – дынное дерево



Гевея



Бальса



Бразильский орех



Пальма бабасу



Парагвайский чай (матэ)



Карнаубский воск



Араукария



С/Х

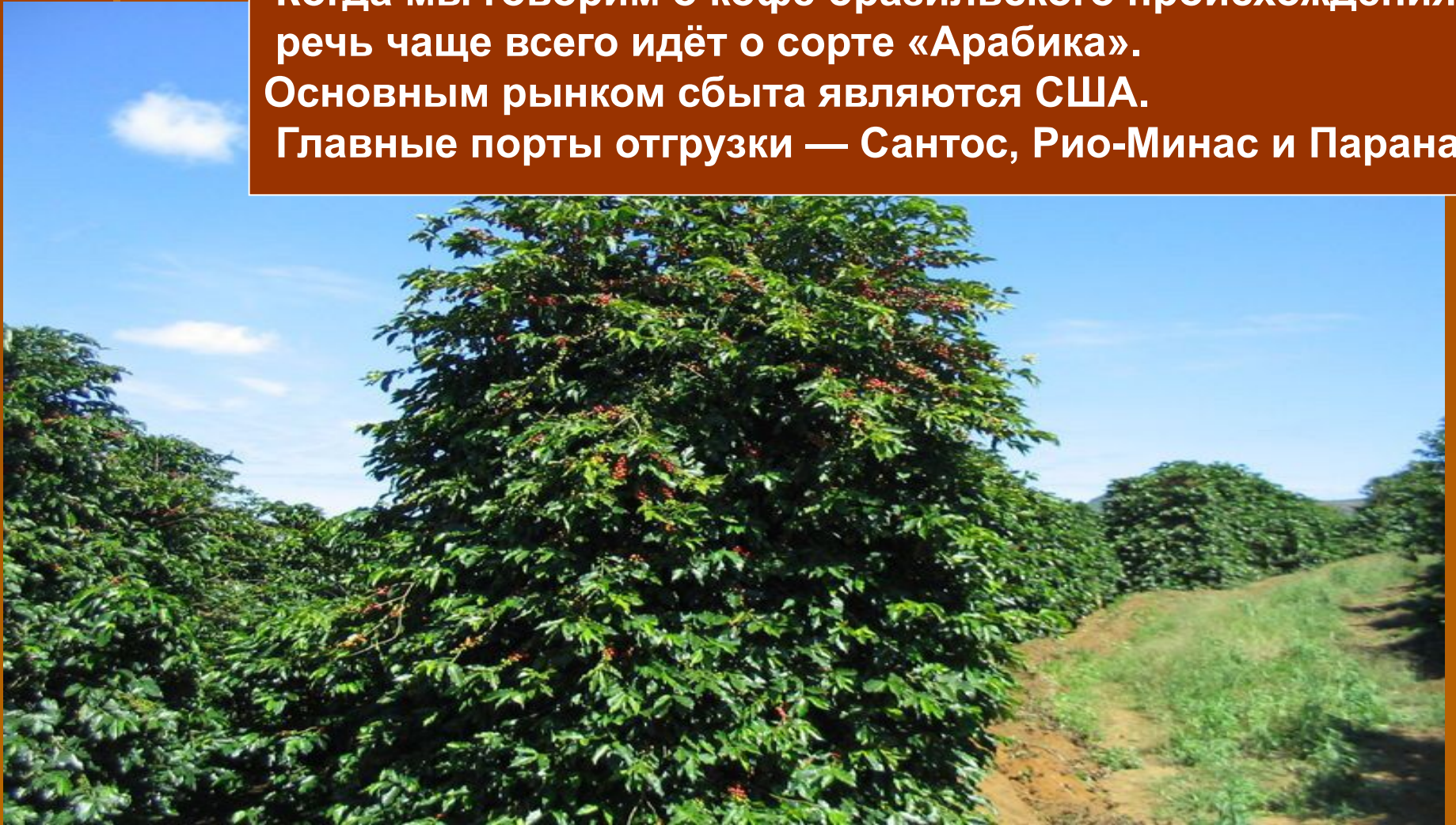
- В сельском хозяйстве занято 30% экономически активного населения (более 20 млн. человек). Среди экспортных культур выделяются **кофе**, соя, сахарный тростник, какао, рис и апельсины. К наиболее важным продуктам сельского хозяйства, которые производятся преимущественно для внутреннего рынка, относятся хлопок, бобы, кукуруза и пшеница.
- По объёму экспорта сельскохозяйственной продукции Бразилия занимает третье место в мире (после США и Франции).
- Животноводство имеет преимущественно мясное направление и даёт 40% (по стоимости) продукции сельского хозяйства. По размерам поголовья крупного рогатого скота Бразилия опережает все страны, кроме Индии.



Плантации кофе

Бразилия выращивает примерно 35% общемирового урожая кофе.

Когда мы говорим о кофе бразильского происхождения, речь чаще всего идёт о сорте «Арабика». Основным рынком сбыта являются США. Главные порты отгрузки — Сантос, Рио-Минас и Парана.



Объёмы производства в с/х

Сельскохозяйственная продукция (FAOSTAT)


Продукция (тысячи тонн)

- Сахарный тростник 420 121
- Соя 50 195
- Кукуруза 34 860
- Маниока 26 645
- Молоко 23 455
- Мясо 19 919
- Апельсины 17 805
- Рис 13 141
- Бананы 6703
- Пшеница 5201

Транспорт

Хорошо развит транспорт только в прибрежных районах Юга, Юго-Востока и Северо-Востока. Основную роль играет автомобильный транспорт, на долю которого приходится преобладающая часть пассажиropеревозок. Общая протяжённость автомобильных дорог превышает 2 млн. км, из них лишь 8% с твёрдым покрытием. Большое значение для освоения Амазонии имеет недавно построенная Трансамазонская магистраль, которая, однако, тоже пока не на всём протяжении обеспечена твёрдым покрытием. Длина сети железных дорог всего 30 тыс. км (2005). Многие из них построены давно, а некоторые и вовсе закрываются, и лишь на наиболее напряжённых участках (например, Белу-Оризонти — Витория) они модернизируются и электрифицируются. Протяжённость рек, судоходных в любое время года, >31 тыс. км, однако самые удобные водные пути (Амазонка с притоками, Сан-Франсиску, Парана, Парагвай) удалены от основных экономических центров Бразилии.

Рекреационные ресурсы



Штат Сан-Паулу

Сан-Паулу — самый населённый и экономически развитый штат Бразилии — расположен на юго-востоке страны. Административный центр — город Сан-Паулу, крупнейший город Бразилии и всей Южной Америки. Штат производит около трети бразильского ВВП (около 255 млрд. долларов США). Ведущими отраслями в экономике штата являются машино-, автомобиле-, авиастроение, финансовая деятельность, торговля, текстильная промышленность, пищевая промышленность (производство цитрусовых, сахара, кофе).



Домашнее задание.

- Т.10, п.2 «Бразилия»