

# ОТВЕТЫ К ДИКТАНТУ





# Нормы выставления оценок «Географические адреса Австралии»

$$0=5$$

$$-1..-2=4$$

$$-2..-4=3$$

$$>-4=2$$



# Нормы выставления оценок «Кто такой? Что такое?»

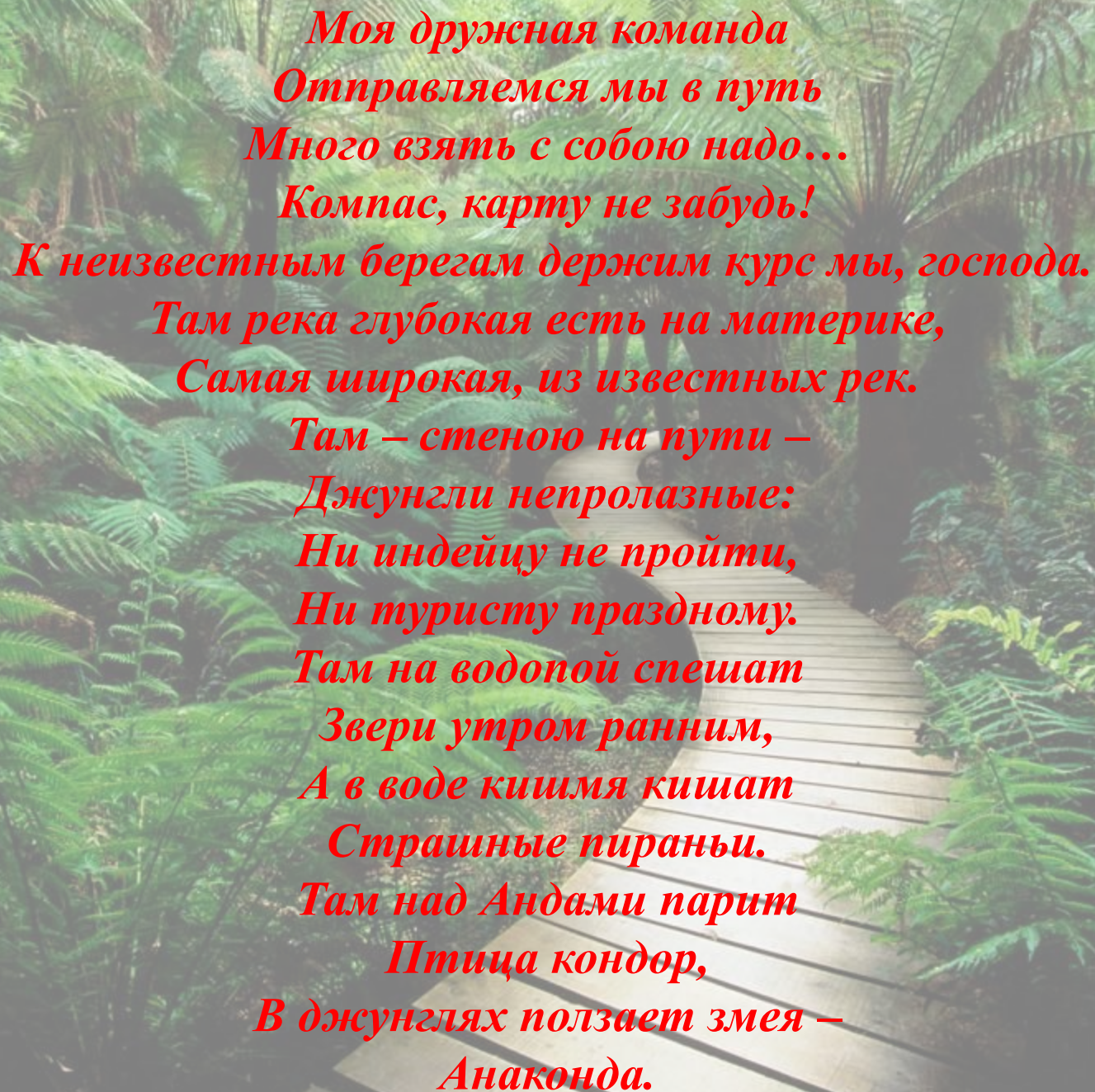
$$0=5$$

$$-1..-3=4$$

$$-3..-5=3$$

$$>-5=2$$






*Моя дружная команда  
Отправляемся мы в путь  
Много взять с собою надо...  
Компас, карту не забудь!  
К неизвестным берегам держим курс мы, господа.  
Там река глубокая есть на материке,  
Самая широкая, из известных рек.  
Там – стеною на пути –  
Джунгли непролазные:  
Ни индейцу не пройти,  
Ни туристу праздному.  
Там на водопой спешат  
Звери утром ранним,  
А в воде кишмя кишат  
Страшные пираньи.  
Там над Андами парит  
Птица кондор,  
В джунглях ползает змея –  
Анаконда.*



# Южная Америка





# План характеристики материка

1. Крайние точки(мысы)
2. Положение по отношению к экватору
3. Положение по отношению к нулевому меридиану
4. Отдалённые, близлежащие материки
5. Чем отделяется
6. Океаны и моря, омывающие материк
7. Очертания береговой линии
8. История открытия и исследования
9. Рельеф, полезные ископаемые
10. Климат
11. Внутренние воды
12. Природные зоны
13. Население и страны



# Крайние точки





# Адреса

**Карибское море**  
**Магелланов пролив**  
**Пролив Дрейка**  
**О. Огненная Земля**



# История открытия





# Америго Веспуччи



- Америго Веспуччи-путешественник, в честь которого, предположительно, была названа Америка. Существует мнение, что он получил это прозвище или назвал себя так в честь уже поименованного континента. В своих письмах о путешествиях он называл себя Альберико .




# Александр Гумбольдт



Александр Гумбольдт – немецкий путешественник, естествоиспытатель, человек удивительного ума и таланта, предельно кратко сформулировавший цель своей жизни – «Объять небо и землю». Гумбольдт уделял большое внимание изучению климата, разработал метод изотерм, дал обоснование климатологии как науки. Подробно описал континентальный и приморский климат.



# Н. И. Вавилов





# Домашнее задание

- Параграф 40
- Определить координаты мысов



# Интересные факты

- Самая большая страна Южной Америки – Бразилия. Она славится пышными карнавалами и выступлениями различных школ самбо.
- Анхель – так называется самый высокий водопад в мире. Он находится в южноамериканской стране Венесуэла. Высота водопада составляет более 1000 метров. Находится это чудо природы в труднодоступных местах, поэтому не каждому может посчастливиться его увидеть.
- Мачу-Пикчу – это самый высокогорный город древности. Он был построен индейскими племенами в Андах, Перу. В наше время Мачу-Пикчу – одна из самых впечатляющих достопримечательностей во всем мире.
- В высокогорье Перу и Боливии до сих пор проживают племена коренных индейцев.
- В южноамериканской стране Парагвай до сих пор проходят (и разрешены) дуэли.



# Панамский канал

Судоходный канал, соединяющий Панамский залив Тихого океана с Карибским морем и Атлантическим океаном. Расположен на Панамском перешейке на территории Панамы.



Длина — 81,6 км, из них 65,2 км по суше и 16,4 км по дну.  
Среднее время прохода судна - 9 час.