

Baden-Württemberg



DAS DRITTE BUNDESLAND DEUTSCHLAND

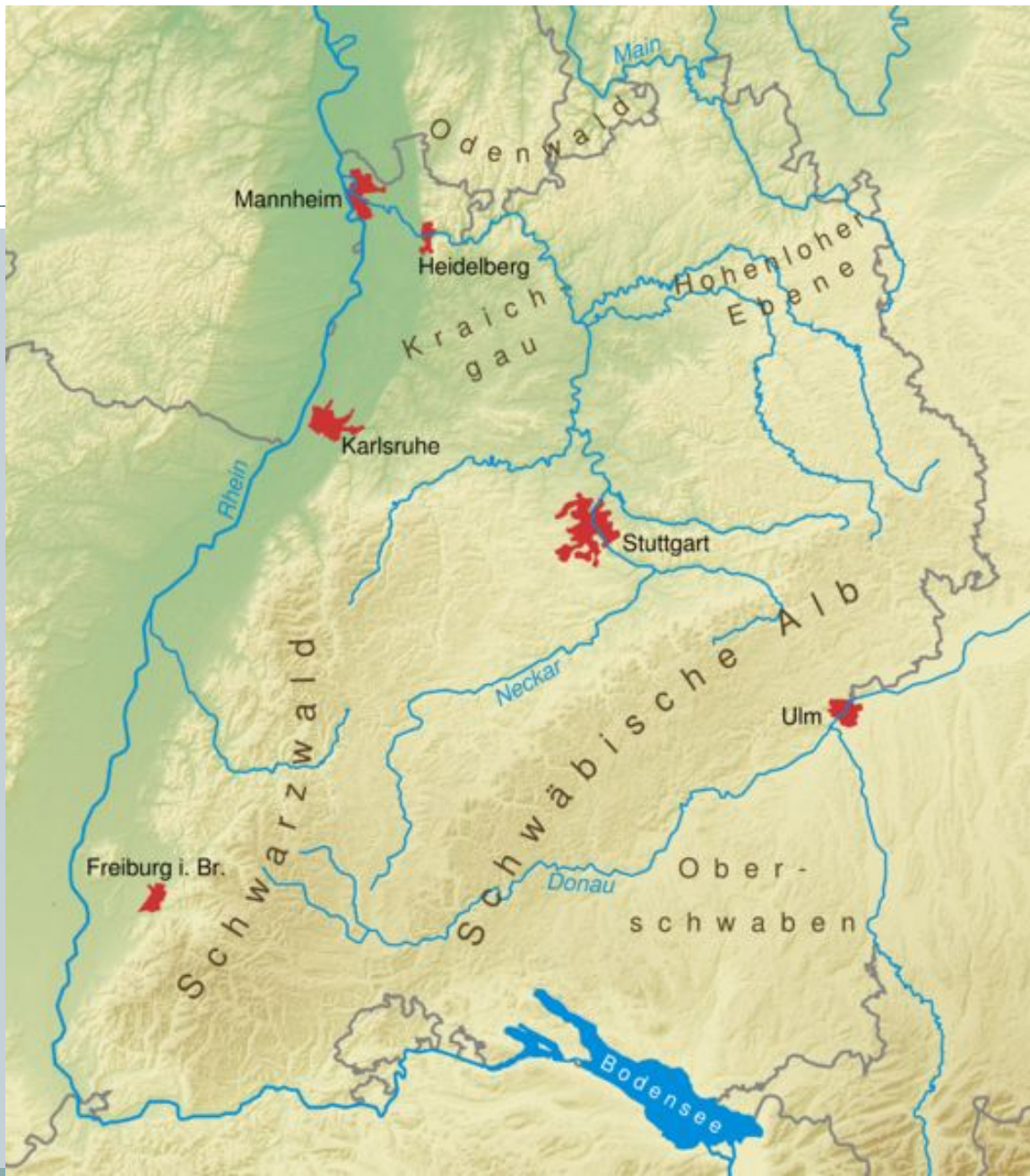
Geographie



Im Süden grenzt Baden-Württemberg an Bodensee und Hochrhein, im Westen an den Oberrhein. Im Norden zieht sich die Landesgrenze über Odenwald und Tauberland, im Osten über Frankenhöhe und Ries, entlang von Donau und Iller sowie durch das westliche Allgäu. Benachbarte deutsche Länder sind im Osten und Nordosten Bayern, im Norden Hessen und im Nordwesten Rheinland-Pfalz. Im Westen grenzt Baden-Württemberg an die französische Region Elsass. Die Schweizer Grenze im Süden wird von den Kantonen Basel-Stadt, Basel-Land, Aargau, Zürich, Schaffhausen, Thurgau gebildet. Der Kanton St. Gallen ist nur über den Bodensee verbunden. Über den Bodensee ist Baden-Württemberg außerdem mit dem österreichischen Bundesland Vorarlberg verbunden. Mit diesem teilt es - auch weil dort ein ähnlicher schwäbisch-alemannischer Dialekt gesprochen wird - den manchmal umgangssprachlich verwendeten Beinamen Ländle.

Der geographische Mittelpunkt von Baden-Württemberg in einem Stadtwäldchen namens Elysium im Stadtgebiet von Tübingen


Der geographische Mittelpunkt Badens-Württembergs bei $48^{\circ} 32' 15,9''$ N, $9^{\circ} 2' 28,21''$ O wird von einem Denkmal in einem Waldstück auf der Gemarkung von Tübingen markiert. Es handelt sich dabei um den Schwerpunkt der Landesfläche. Der geographische Mittelpunkt, der sich aus den Mittelwerten der vier Extremkoordinaten Badens-Württembergs berechnet, befindet sich 17,9 km nördlich davon in Sindelfingen an der gleichnamigen Autobahnausfahrt und ist nicht markiert. Die vier Extremkoordinaten Badens-Württembergs sind: im Norden $49^{\circ} 47' 29''$ N, $9^{\circ} 38' 55''$ O nahe Homburg am Main, im Süden $47^{\circ} 31' 56''$ N, $7^{\circ} 41' 36''$ O im Rhein bei Wyhlen, im Westen $47^{\circ} 41' 51''$ N, $7^{\circ} 30' 43''$ O bei Kembs und im Osten $48^{\circ} 41' 18''$ N, $10^{\circ} 29' 43''$ O nahe Demmingen.



Wirtschaft



- Baden-Württemberg zählt zu den wirtschaftsstärksten und wettbewerbsfähigsten Regionen Europas. Insbesondere im Bereich der industriellen Hochtechnologie sowie Forschung und Entwicklung gilt Baden-Württemberg als die innovativste Region der EU.[16] Die Forschungsstärke spiegelt sich in den Ausgaben für Forschung und Entwicklung wider, welche 2005 bei 4,2 % des BIP liegen, der höchste Wert unter den EU-Regionen (NUTS 1).
- Gemessen am BIP gehört Baden-Württemberg zu den wohlhabenderen Regionen der EU mit einem Index von 128,8 (EU27: 100, Deutschland: 115,2) (2005).[19] Die Arbeitslosenquote von 4,6 % (September 2010) ist nach Bayern die zweitniedrigste in Deutschland. Sie ist dabei in den eher ländlich geprägten Regionen traditionell niedriger als in den Städten. So betrug die Quote im September 2010 im Landkreis Biberach lediglich 3,2 %, im Landkreis Emmendingen und dem Alb-Donaukreis 3,3 % oder in den Landkreisen Ravensburg und Hohenlohe 3,5 %, während sie in den Stadtkreisen Mannheim mit 7,0 %, Heilbronn mit 7,2 % und Pforzheim mit 8,5 % deutlich höher lag; hinzu kommt, dass die Erwerbslosenquote auch in den Landkreisen an der Schweizer Grenze aufgrund der Nichterfassung derjenigen Erwerbstätigen, die als Grenzgänger einer Arbeit in der Schweiz nachgehen (rund 35.000), etwas höher liegt.
- Aufkleber einer Werbekampagne des Landes Baden-Württemberg
- Seit 1999 wirbt die Landesregierung mit dem Slogan „Wir können alles. Außer Hochdeutsch.“ für Baden-Württemberg als Wirtschaftsstandort und Lebensumfeld. Ziel der von der Landesregierung als äußerst erfolgreich eingeschätzten Kampagne ist es, die wirtschaftliche Leistungsfähigkeit des Landes bekannter zu machen und sie mit den kulturellen, landschaftlichen und gastronomischen Vorzügen zu assoziieren. Der Slogan wurde von der Werbeagentur Scholz & Friends erfunden und zunächst dem Bundesland Sachsen angeboten, das seine Nutzung jedoch ablehnte.



Stadt- und Landkreise

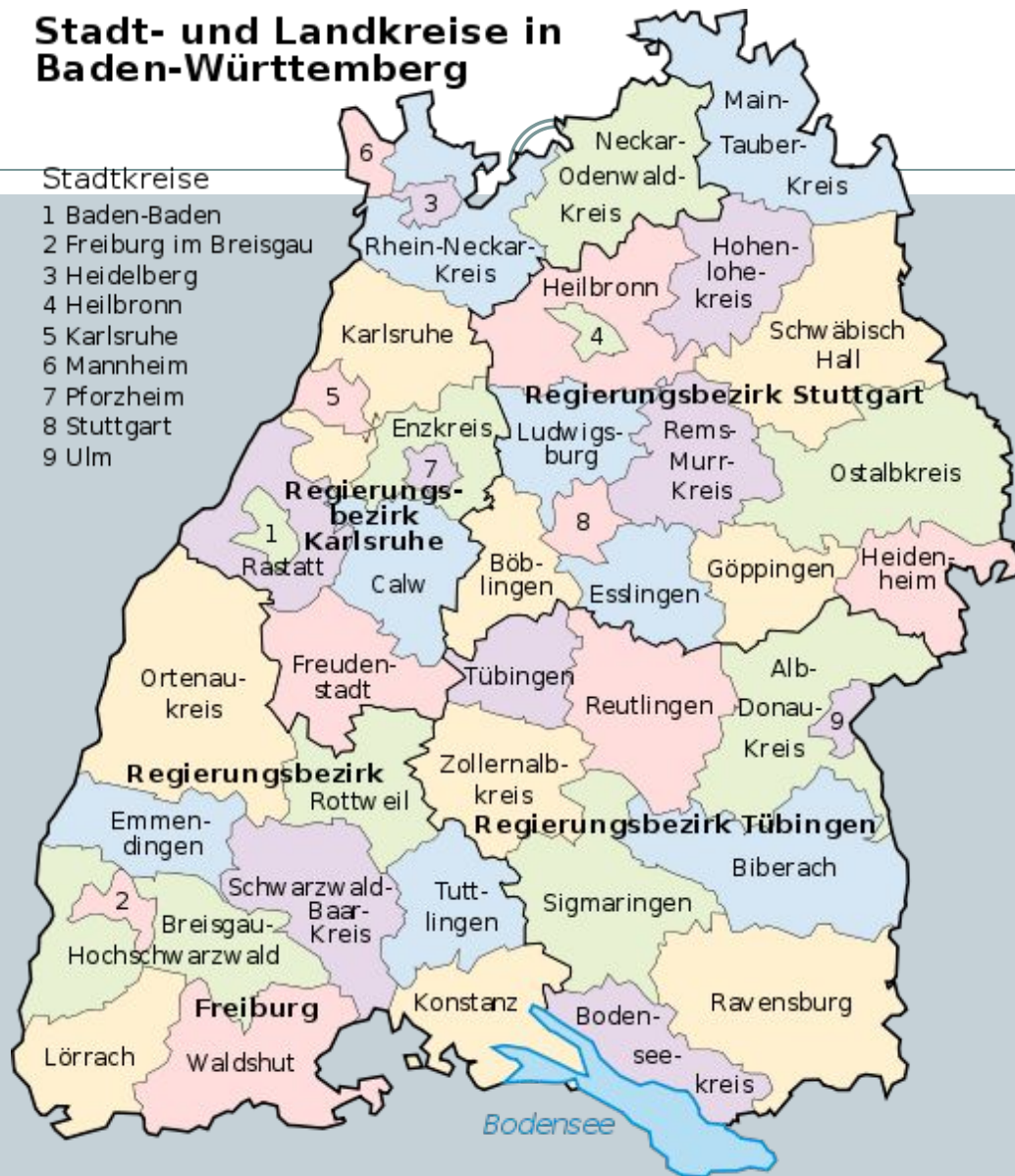


- Im Land bestehen die folgenden neun Stadtkreise:
- Baden-Baden
- Freiburg im Breisgau
- Heidelberg
- Heilbronn
- Karlsruhe
- Mannheim
- Pforzheim
- Stuttgart
- Ulm

Stadt- und Landkreise in Baden-Württemberg

Stadtkreise

- 1 Baden-Baden
- 2 Freiburg im Breisgau
- 3 Heidelberg
- 4 Heilbronn
- 5 Karlsruhe
- 6 Mannheim
- 7 Pforzheim
- 8 Stuttgart
- 9 Ulm



Stuttgart



- Stuttgart ist die Landeshauptstadt des deutschen Landes Baden-Württemberg und mit über 600.000 Einwohnern dessen größte Stadt. Sie ist die sechstgrößte Stadt Deutschlands und bildet das Zentrum der rund 2,7 Millionen Einwohnern zählenden Region Stuttgart. Sie ist Kernstadt der siebtgrößten Agglomeration Deutschlands sowie der Europäischen Metropolregion Stuttgart (etwa 5,3 Mio. Einwohner), der viertgrößten in Deutschland.
- Das Stuttgarter Stadtbild wird durch viele Anhöhen (z. T. Weinberge), Täler (insbesondere das Neckartal) und Grünanlagen (unter anderem Rosensteinpark, Schlossgarten) geprägt.
- Als Sitz der baden-württembergischen Landesregierung sowie des Landtags und zahlreicher Landesbehörden ist Stuttgart das politische Zentrum des Landes (siehe auch Liste der Behörden und Einrichtungen in Stuttgart). Es ist Sitz des Regierungspräsidiums Stuttgart, das den Regierungsbezirk Stuttgart verwaltet.
- Stuttgart hat den Status eines Stadtkreises und ist in 23 Bezirke gegliedert. In Stuttgart tagt auch das Regionalparlament der Region Stuttgart, einer der drei Regionen im Regierungsbezirk Stuttgart.
- Darüber hinaus ist Stuttgart Sitz des evangelischen Landesbischofs von Württemberg (Evangelische Landeskirche in Württemberg) und Teil der katholischen Diözese Rottenburg-Stuttgart.



Baden-Baden



- Baden-Baden ist eine Stadt im Westen Baden-Württembergs. Die Stadt ist ein weltbekannter Kurort und heute vor allem als Bäderstadt, Mineralheilbad, Urlaubsort, Medien- und Kunststadt sowie internationale Festspielstadt bekannt. Die Spielbank trägt ebenfalls wesentlich zur Bekanntheit bei.
- Bis 1931 hieß die Stadt nur Baden. Man nannte sie zur besseren Unterscheidung zu anderen Städten (Baden bei Wien und Baden in der Schweiz) meist Baden in Baden. Bereits im 19. Jahrhundert bezeichneten viele Besucher die Stadt inoffiziell als Baden-Baden. So entstand der heutige Doppelname. Baden-Baden war bis 1535 Residenzstadt der Markgrafschaft Baden und von 1535 bis 1705 Residenzstadt der Markgrafschaft Baden-Baden.



Mannheim



- Die Universitätsstadt Mannheim ist mit etwa 310.000 Einwohnern die zweitgrößte Stadt Baden-Württembergs. Die ehemalige Residenzstadt (1720-1778) der historischen Kurpfalz bildet das wirtschaftliche und kulturelle Zentrum der europäischen Metropolregion Rhein-Neckar. Von seiner rheinland-pfälzischen Schwesterstadt Ludwigshafen am Rhein (164.000 Einwohner) ist Mannheim durch den Rhein getrennt.
- Erstmals urkundlich erwähnt im Lorscher Codex 766, erhielt Mannheim 1607 die Stadtprivilegien, nachdem Kurfürst Friedrich IV. von der Pfalz den Grundstein zum Bau der Festung Friedrichsburg gelegt hatte. Die damalige Planung eines gitterförmigen Straßennetzes für die mit der Festung verbundene Bürgerstadt Mannheim ist bis heute erhalten geblieben, auf sie ist die Bezeichnung Quadratestadt zurückzuführen.
- Seit 1896 Großstadt, ist Mannheim heute bedeutende Handelsstadt und wichtiger Verkehrsknotenpunkt zwischen Frankfurt am Main und Stuttgart, unter anderem mit dem zweitgrößten Rangierbahnhof Deutschlands, dem City-Airport und einem der bedeutendsten Binnenhäfen Europas.
- Einige wichtige Erfindungen stammen aus Mannheim: Hier baute Karl Drais 1817 das erste Zweirad, 1886 rollte das erste Automobil von Carl Benz über die Straßen, und 1921 folgte der Lanz Bulldog. Im Jahr 1924 erhielt Hugo Stotz ein Patent für die Erfindung des Leitungsschutzschalters. Der Mannheimer Julius Hatry konstruierte 1929 das erste Raketenflugzeug der Welt.
- Mannheim ist Startort der Burgenstraße sowie Start- und Zielort der Bertha Benz Memorial Route.



Heidelberg



- Heidelberg ['haɪdəlbɛʁk] ist eine Großstadt im Südwesten Deutschlands, unweit der Mündung des Neckars in den Rhein. Die ehemalige kurpfälzische Residenzstadt ist bekannt für ihre Schlossruine oberhalb von Fluss und Altstadt sowie die Ruprecht-Karls-Universität, die älteste Hochschule auf dem Gebiet des heutigen Deutschland. Sie zieht Wissenschaftler und Touristen aus aller Welt an.
- Mit über 140.000 Einwohnern, bei denen die in Heidelberg stationierten US-amerikanischen Soldaten und ihre Familienangehörigen nicht mitberücksichtigt sind, ist Heidelberg die fünftgrößte Stadt Baden-Württembergs. Sie ist Stadtkreis und zugleich Sitz des umliegenden Rhein-Neckar-Kreises. Das dicht besiedelte Gebiet, in dem Heidelberg gemeinsam mit Mannheim und Ludwigshafen liegt, wird als Metropolregion Rhein-Neckar bezeichnet.



15/10/2009



Ende