



Физико-географической районирование России

Физико-географическое районирование (ФГР) – это выделение существующих природных территориальных комплексов различных рангов в их своеобразии и соподчиненности.

Природно-территориальный комплекс (ПТК) – это исторически обусловленные и территориально ограниченные закономерные сочетания взаимосвязанных компонентов природы

Система таксономических единиц ФГР:

1. Физико-географическая страна - 13
2. Зона (для равнинные стран) или горная область (для горных стран) - 71
3. Провинция - 265
4. Район
5. Урочище
6. Местность



Физико-географическое районирование России

Физико-географическая страна – это обширная часть материка, соответствующая крупной тектонической структуре и единая в орографическом отношении, характеризующаяся общностью циркуляционных процессов и структурой географической зональности (или

Выделяют 12 стран:
высокой поясности)

Равнинные: Островная Арктика, Карело-Кольская, Восточно-Европейская (Русская) равнина, Западная Сибирь, Средняя Сибирь

Горные: Уральская, Крымо-Кавказская, Алтайско-Саянская, Байкальская, Северо-Притихоокеанская

Смешанные: Северо-Восточная Сибирь, Амуро-Сахалинская



Физико-географическое районирование России

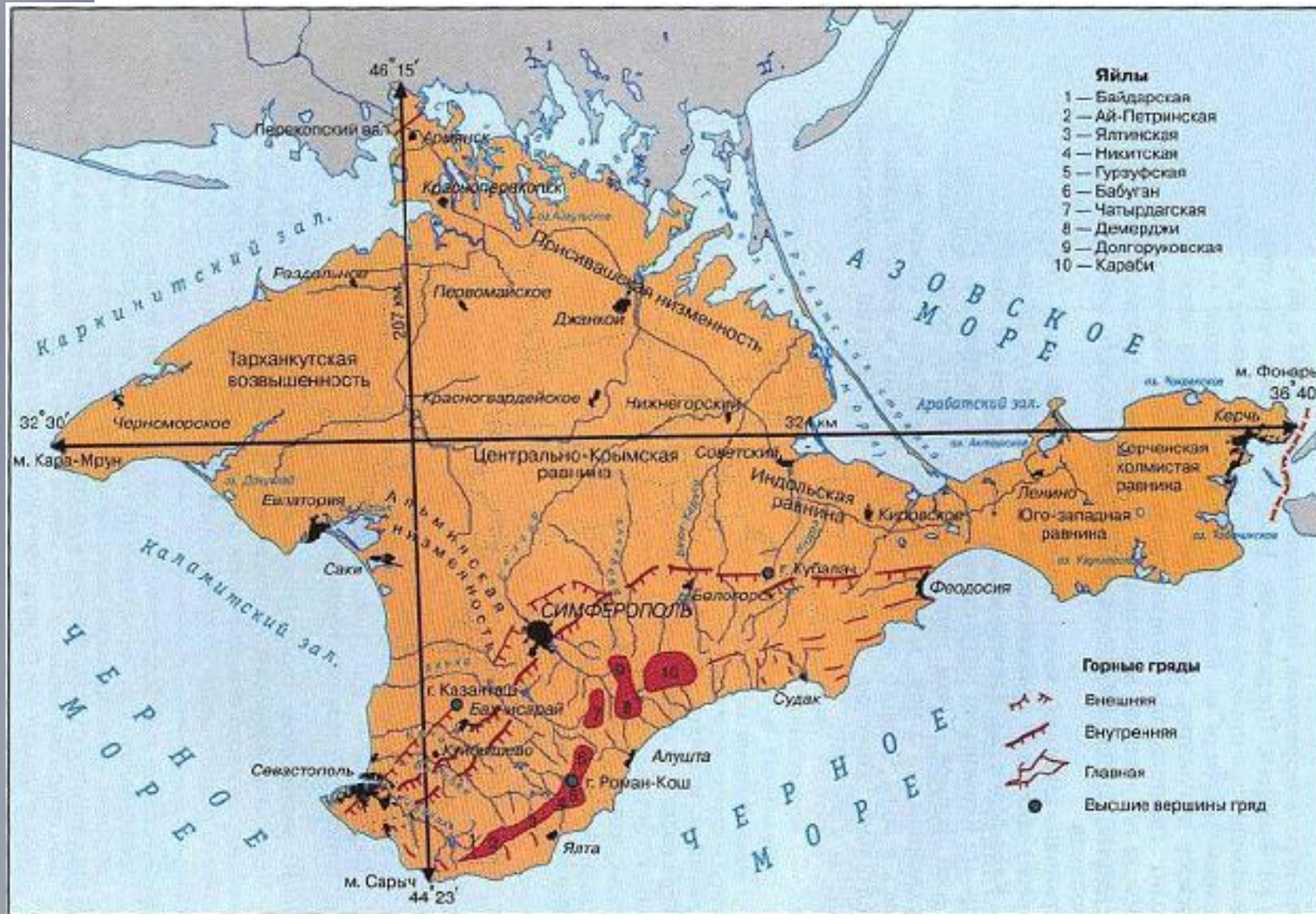
Характеристика физико-географических стран России

Название	Геологические особенности и формы рельефа	Климат	Водные ресурсы	Природные зоны (с севера на юг)	Визитная карточка

Физико-географическое районирование России

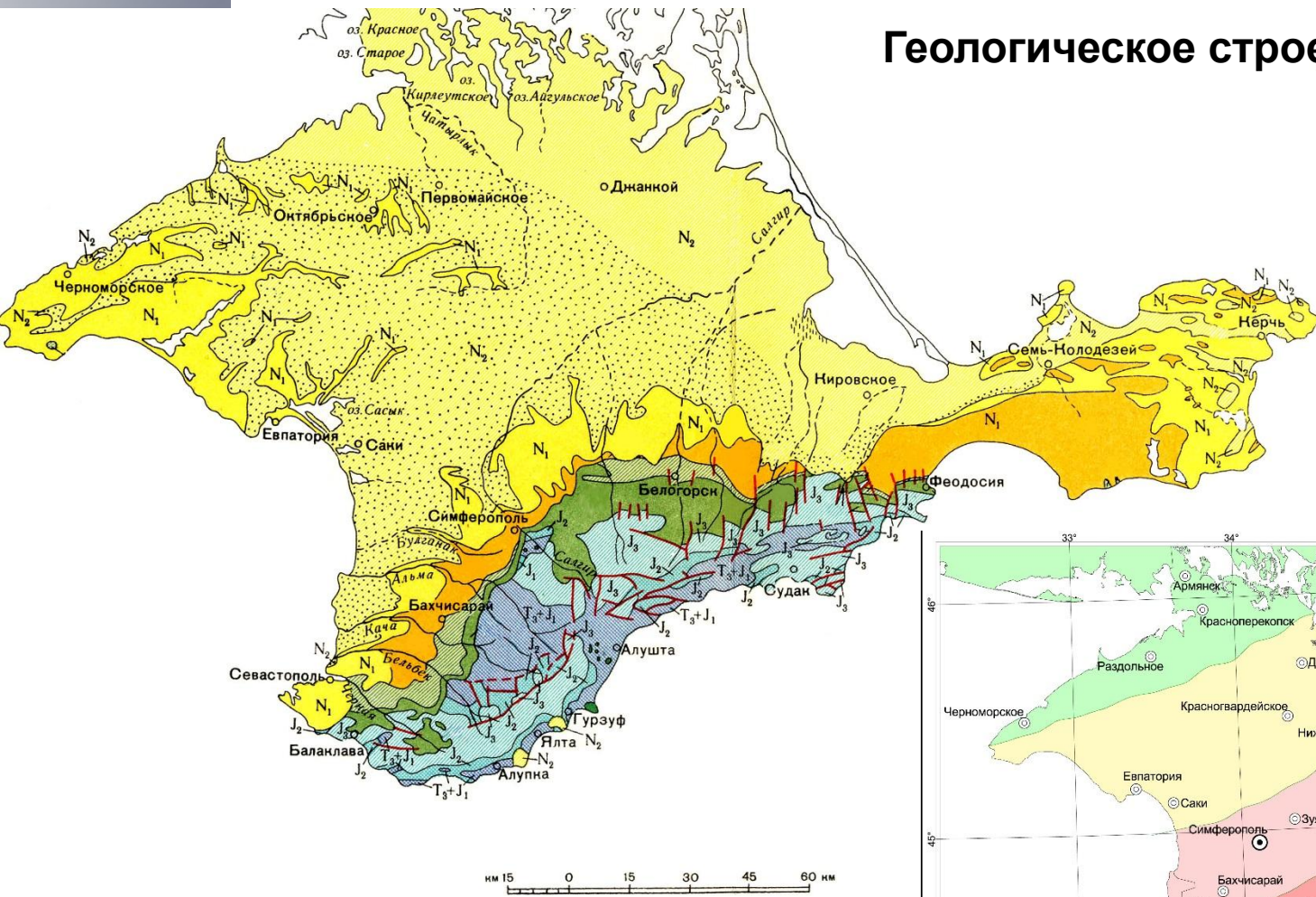


Физико-географическая характеристика Крыма

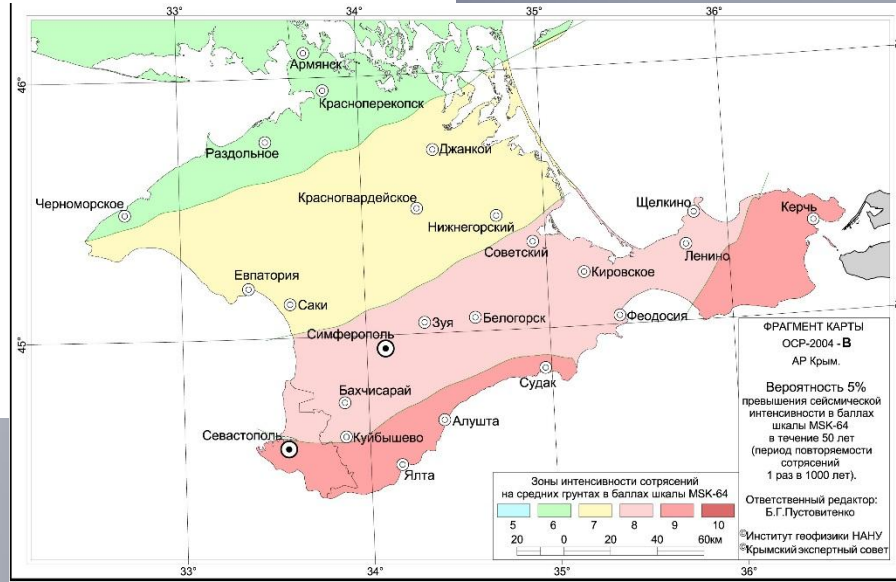


Физико-географическая характеристика Крыма

Геологическое строение

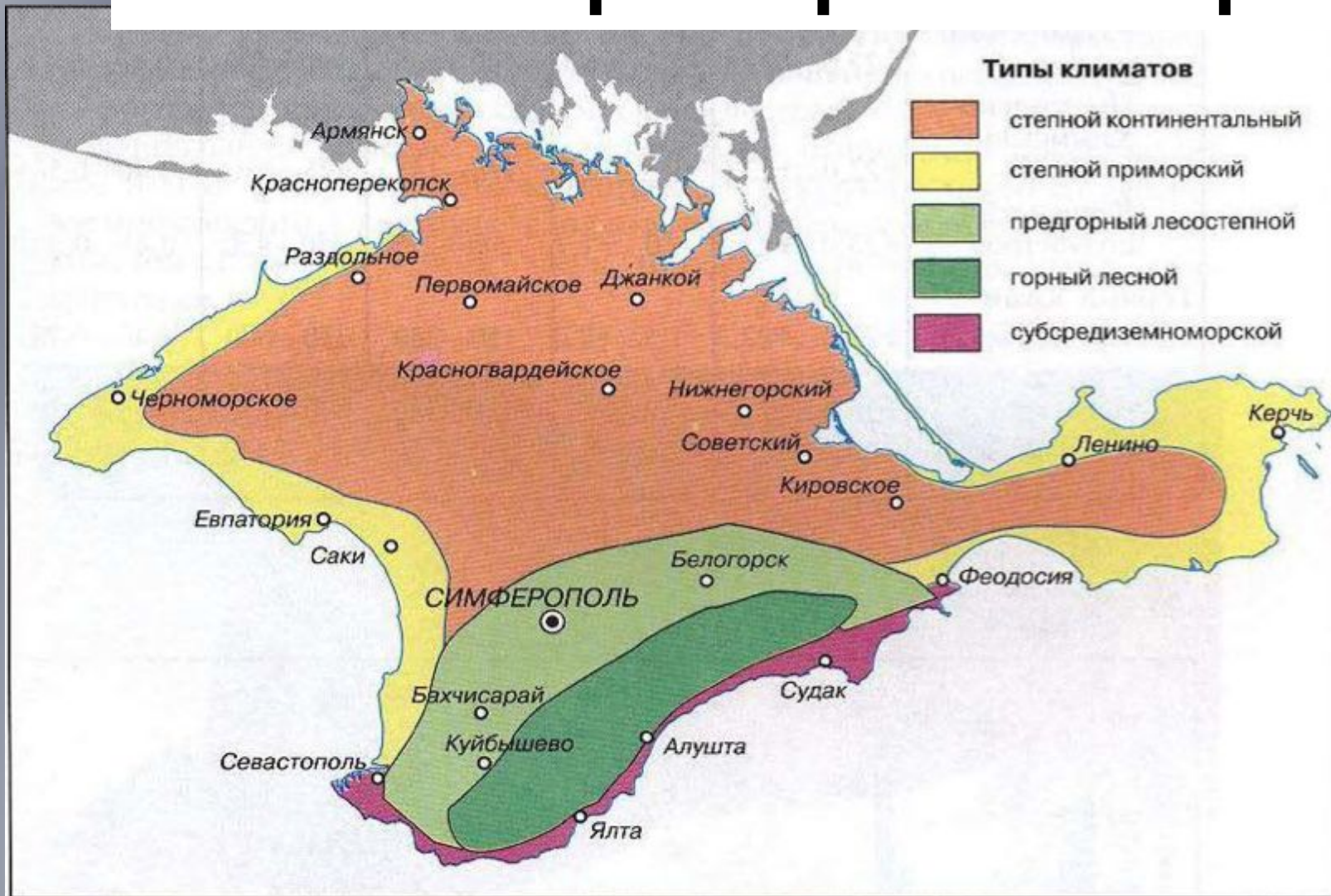


Сейсмическая активность

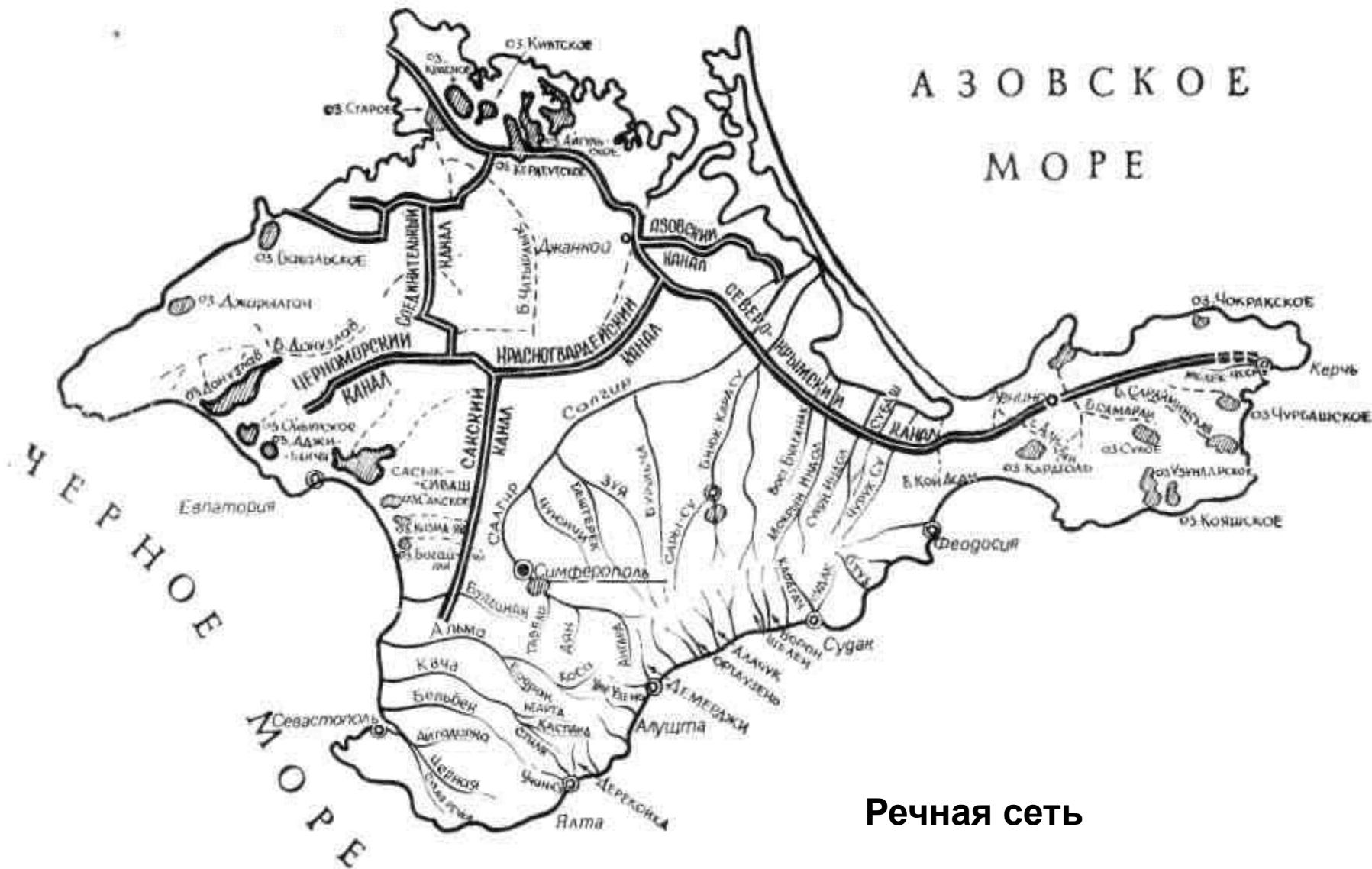
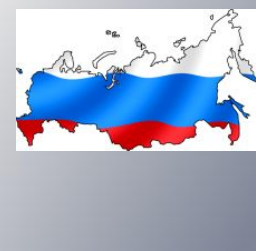


ФРАГМЕНТ КАРТЫ
ОСР-2004 - В
АР Крым.
Вероятность 5%
превышения сейсмической
интенсивности в баллах
шкалы MSK-64
в течение 50 лет
(период повторяемости
сотрясений
1 раз в 1000 лет).
Ответственный редактор:
Б.Г. Пустовитенко
Институт геофизики РАН
Крымский экспертный совет

Физико-географическая характеристика Крыма



Физико-географическая характеристика Крыма



Речная сеть

Физико-географическая характеристика Крыма

