



Чудесны ландшафтами курские
дали –
Поля, перелески, холмы и луга! –
Они красотой великой рождали
Великих, чью славу проносят века.



Тестирование

- ▣ **1.2**
 - ▣ **2.1**
 - ▣ **3.3**
 - ▣ **4.1**
 - ▣ **5.3**
 - ▣ **6.4**
 - ▣ **7.3**
 - ▣ **8.2**
 - ▣ Если есть от 8 до 5 правильных ответов, поставьте в экран +
- 

Экономико-географическое положение Курской области



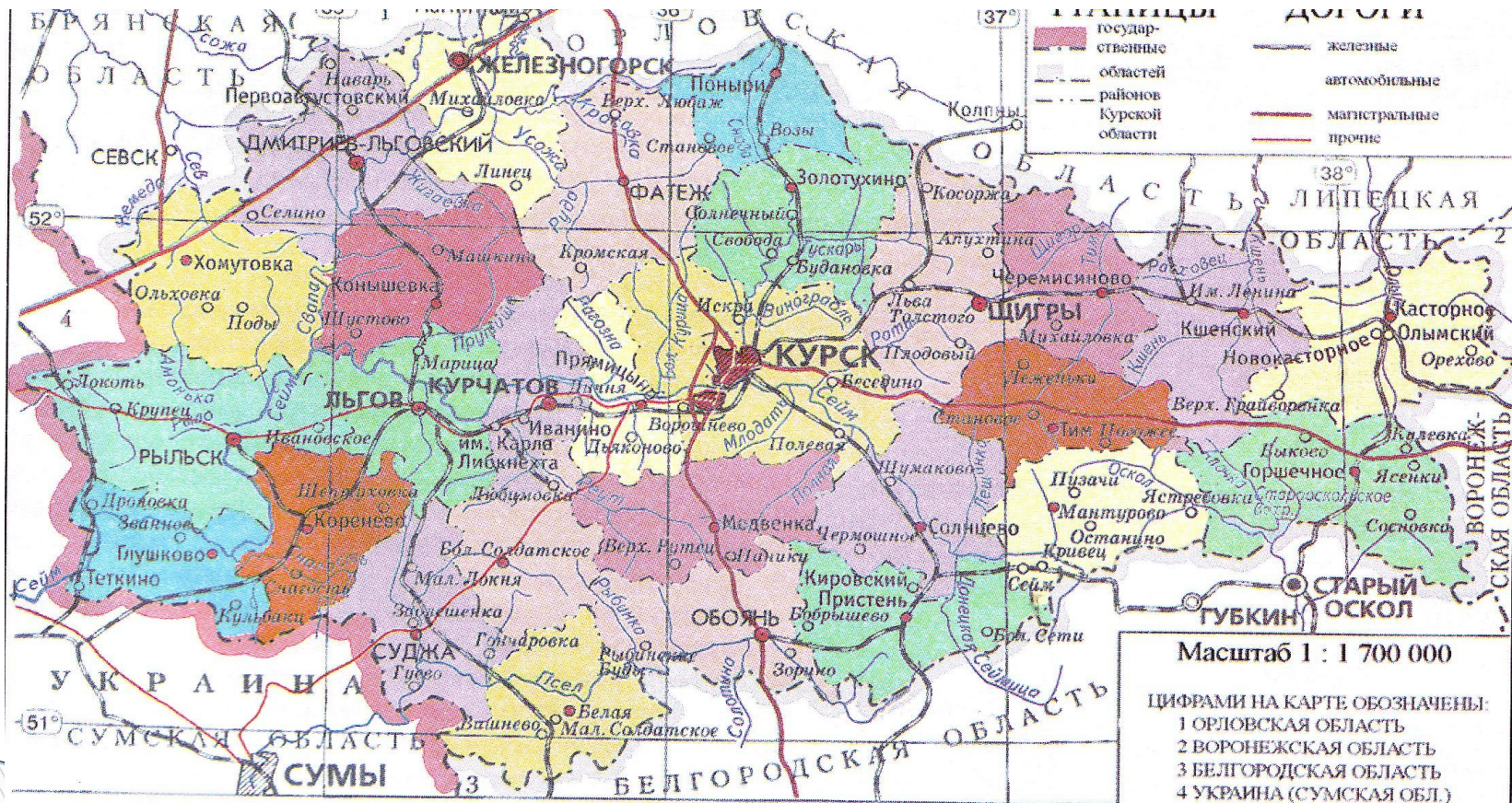
Геополитическое положение:



- Курская область выходит к Государственной границе и граничит с Украиной

Положение внутри страны:

- Курская область входит в состав ЦЧР и соседствует с Центральным экономическим районом



НАСЕЛЕННЫЕ ПУНКТЫ			
	более 446 тыс. жителей		от 100 до 300 тыс. жителей
	от 50 до 100 тыс. жителей		от 10 до 50 тыс. жителей
	от 10 до 50 тыс. жителей		менее 10 тыс. жителей

КУРСК		СУДЖА	
Центры областей	Города областного подчинения	Города районного подчинения	Поселки городского типа
ЛГОВ	Медвенка	Населенные пункты	

Положение по отношению к морям:



Область находится на значительном удалении от морей (до Чёрного моря более 600 км, до Балтийского - почти 1 000 км) и океанов (до Северного Ледовитого - около 2600 км, до Атлантического - 3 700 км),

Для сравнения (почему мы не едем отдыхать в Приморье?)



пляж, Дальний восток, Приморье



133



Пляж, Дальний восток, Приморье
© Некрасов Андрей / Фотобанк Лори



lori.ru/3.839.466



Пляж, Дальний восток, Приморье
© Некрасов Андрей / Фотобанк Лори



lori.ru/3.839.474