

Географическое положение и границы России.

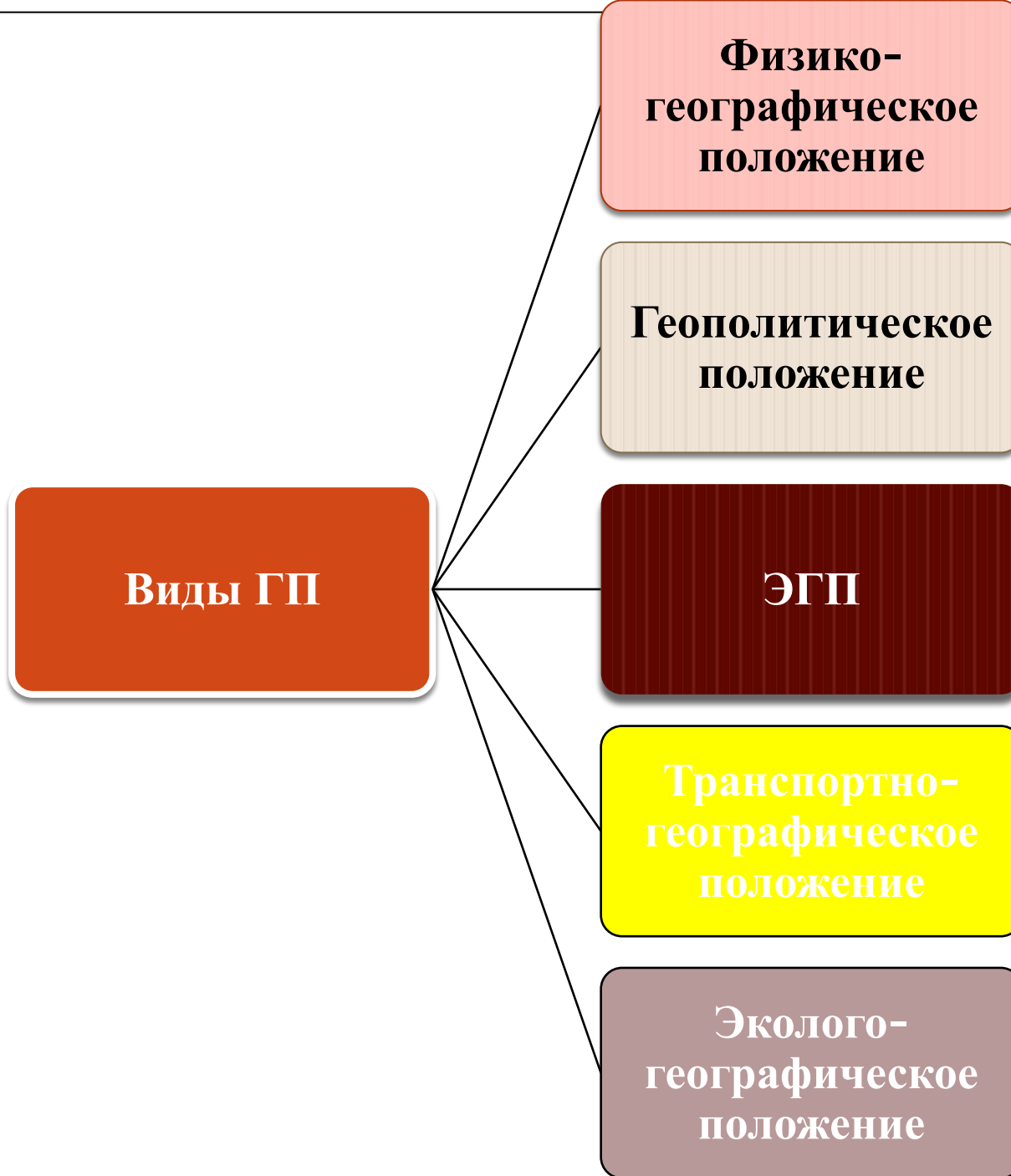
План:

- 1. Понятие ГП и его уровни и виды.**
- 2. Протяженность государственных границ России. Соседи России.**
- 3. Характеристика ГП России**

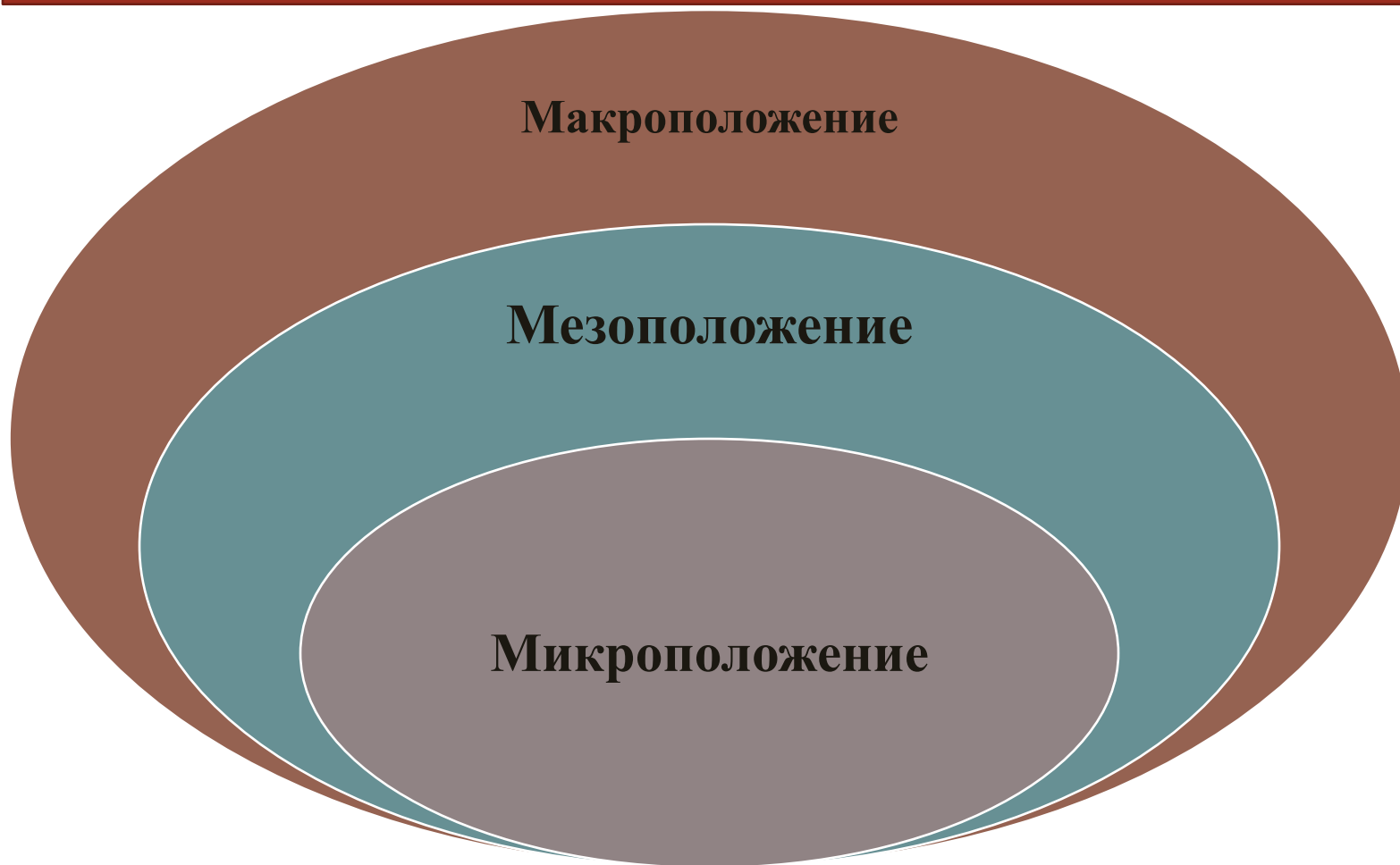
Вспомните!

● **Что географическое положение?**

Географическое положение - это положение какого-либо объекта на земной поверхности по отношению к другим объектам или территориям.



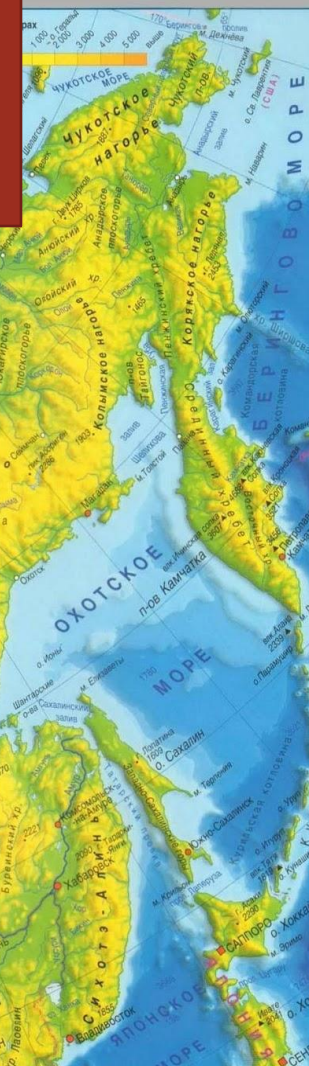
Уровни ГП



План характеристики физико-географического положения страны

- 1. На каком материке находится, как расположена относительно экватора, и нулевого меридиана.
- 2. Крайние точки и их географические координаты.
- 3. Протяженность в километрах с севера на юг и с запада на восток.
- 4. Климатические пояса, в которых расположена страна.
- 5. Какие океаны и моря омывают.
- 6. Пограничные государства.
- 7. Оценка влияния географического положения на жизнь и хозяйственную деятельность населения.

Описание ГП России по плану



- Физико-географические страны**
1. Арктические острова
 2. Феносиалия
 3. Восточно-Европейская (Русская) равнина
 4. Транскавказская страна
 5. Кавказская горная страна
 6. Уральские горы
 7. Западная Сибирь
 8. Средняя Сибирь
 9. Алтай-Саянская горная страна
 10. Горная страна Прибайкалья и Забайкалья
 11. Двуречная страна
 12. Северо-Восточная Сибирь
 13. Амуро-Салайская страна
 14. Северо-Приполюсковая страна

Крупнейшие острова, площадь в кв. км	Длинейшие реки, длина в км	Крупнейшие реки, площадь бассейна в тыс. кв. км	Крупнейшие озера, площадь в кв. км	Вершины, высота над уровнем моря в м
Новая Земля 82 600	Амур (с Аргунью) 4 440	Обь (с Иртышом) 2 990	Байкал 31 500	г. Эльбурс (Большой Кавказ) 5 641
о. Сахалин 76 400	Лена 4 400	Енисей (с Бол. Енисеем) 2 580	Ладожское 17 700	г. Дыхтау (Большой Кавказ) 5 200
о. Октябрьской Революции 14 200	Обь (с Катунью) 4 338	Лена 2 490	Онежское 9 690	г. Казбек (Большой Кавказ) 5 033
о. Котельный 11 700	Иртыш 4 248	Амур (с Аргунью) 1 855	Таймыр 4 560	влк. Ключевская Сопка (п-ов Камчатка) 4 488
о. Большевик 11 300	Енисей (с Бол. Енисеем) 4 092	Иртыш 1 643	Ханка 4 190	г. Белуха (Алтай) 4 560
о. Комсомолец 9 000	Волга 3 531	Волга 1 360	Чудское с Псковским 3 550	г. Тебулостма (Большой Кавказ) 4 469
о. Врангеля 7 300	Нижняя Тунгуска 2 989	Ангара 1 039	Чаны 1 990	влк. Ичинская Сопка (п-ов Камчатка) 3 430
о. Итурул 6 725	Вилуй 2 650	Алдан 729	Возыеро 1 140	г. Мунку-Сардык (Вост. Саян) 3 489
о. Новая Сибирь 5 400	Колыма (с Аян-Юряхом) 2 513	Колыма 643	Белое 1 130	г. Казып-Тайга (Зап. Саян) 3 121
о. Бол. Плавский 6 200	Ишма 2 450	Кама 507	Топозеро 986	г. Топозеро (ур. Чивчаго) 3 000
о. Колгуев 5 200	Урал 2 428	Нижняя Тунгуска 473	Ильмень 982	г. Мус-Хал (хр. Сунтар-Хаята) 2 790
о. Вайгач 3 383	Оленёк 2 292	Вилуй 454	Сегозеро 906	г. Ледяная (Корякское нагорье) 2 445
Земля Георга 2 900	Алдан 2 273	Селенга (с Идаром) 447	Имандра 876	влк. Алауд (Курильские о-ва) 2 137
о. Каргинский 2 100	Дон 1 870	Тобол 426	Хантайское 822	г. Верхний Зуб (Кузнецкий Алату) 2 233
Земля Вильчека 2 059	Покраменная Тунгуска 1 865	Дон 422	Пясино 735	г. Тарокия-Нги (хр. Сихотэ-Алинь) 2 089
о. Парамушир 2 042	Витим 1 837	Ханганга (с Котуем) 364	Кулундинское 728	г. Народная (Трипольский Урал) 1 299
о. Айон 2 000	Печора 1 809	Индирирка 360	Пяозеро 659	г. Камень (плато Путорана) 1 666



м. Флигели

о. Ратманова

м. Дежнева

Балтийская коса

р. Педедзе, Псковская обл.

м. Челюскин

г. Базардюзю

• КРАЙНИЕ ГЕОГРАФИЧЕСКИЕ ТОЧКИ РОССИИ

на севере



мыс Флигели на острове Рудольфа - $81^{\circ}51' \text{ с.ш.}$



мыс Челюскин - $77^{\circ}43' \text{ с.ш.}$

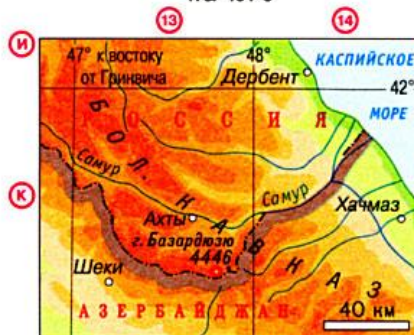
на западе



на Балтийской косе - $19^{\circ}38' \text{ в.д.}$



на юге



к юго-западу от горы Базардюзю - $41^{\circ}10' \text{ с.ш.}$

на востоке

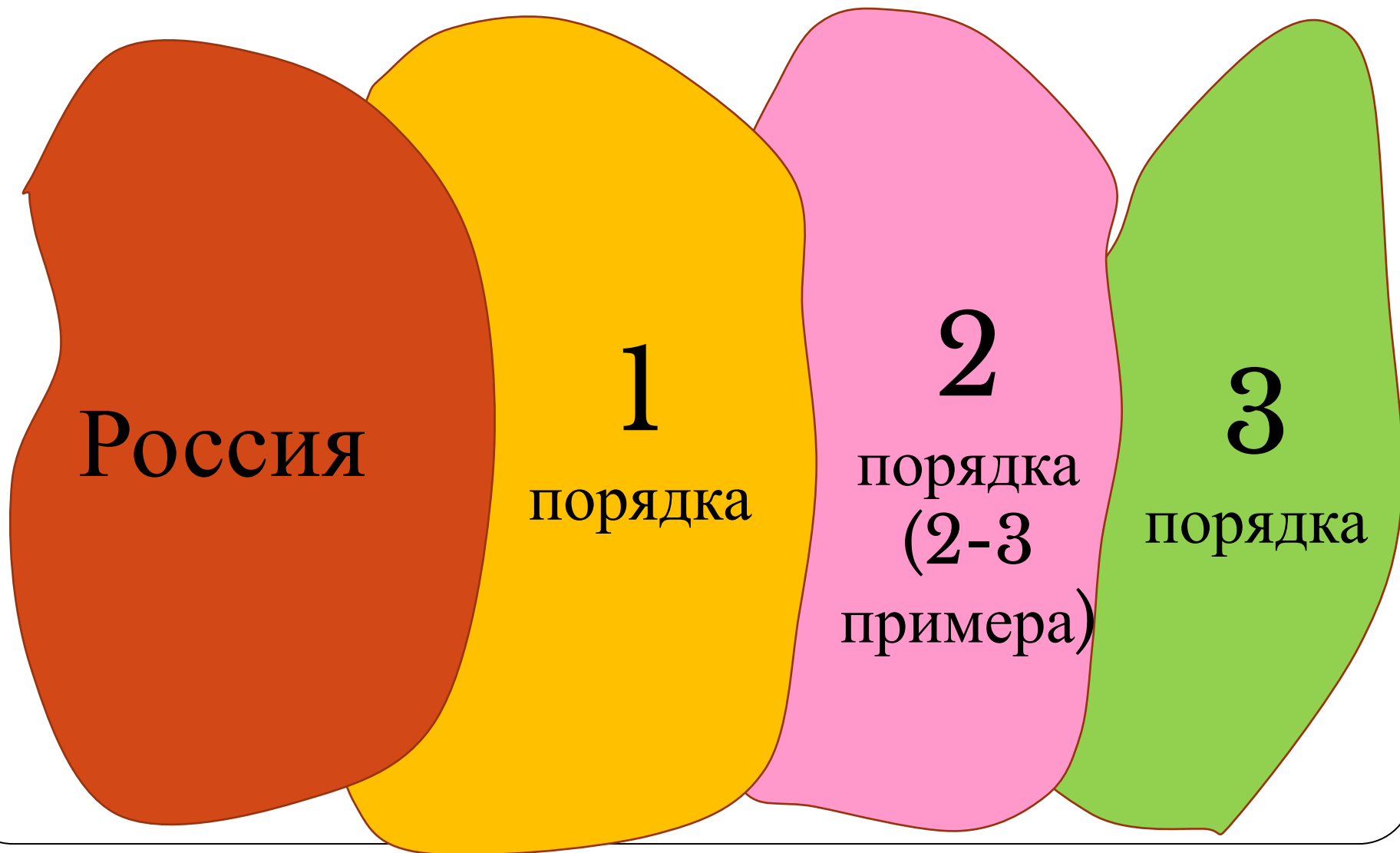


мыс Дежнёва - $169^{\circ}40' \text{ в.д.}$
восточное побережье острова Ратманова - $169^{\circ}02' \text{ в.д.}$

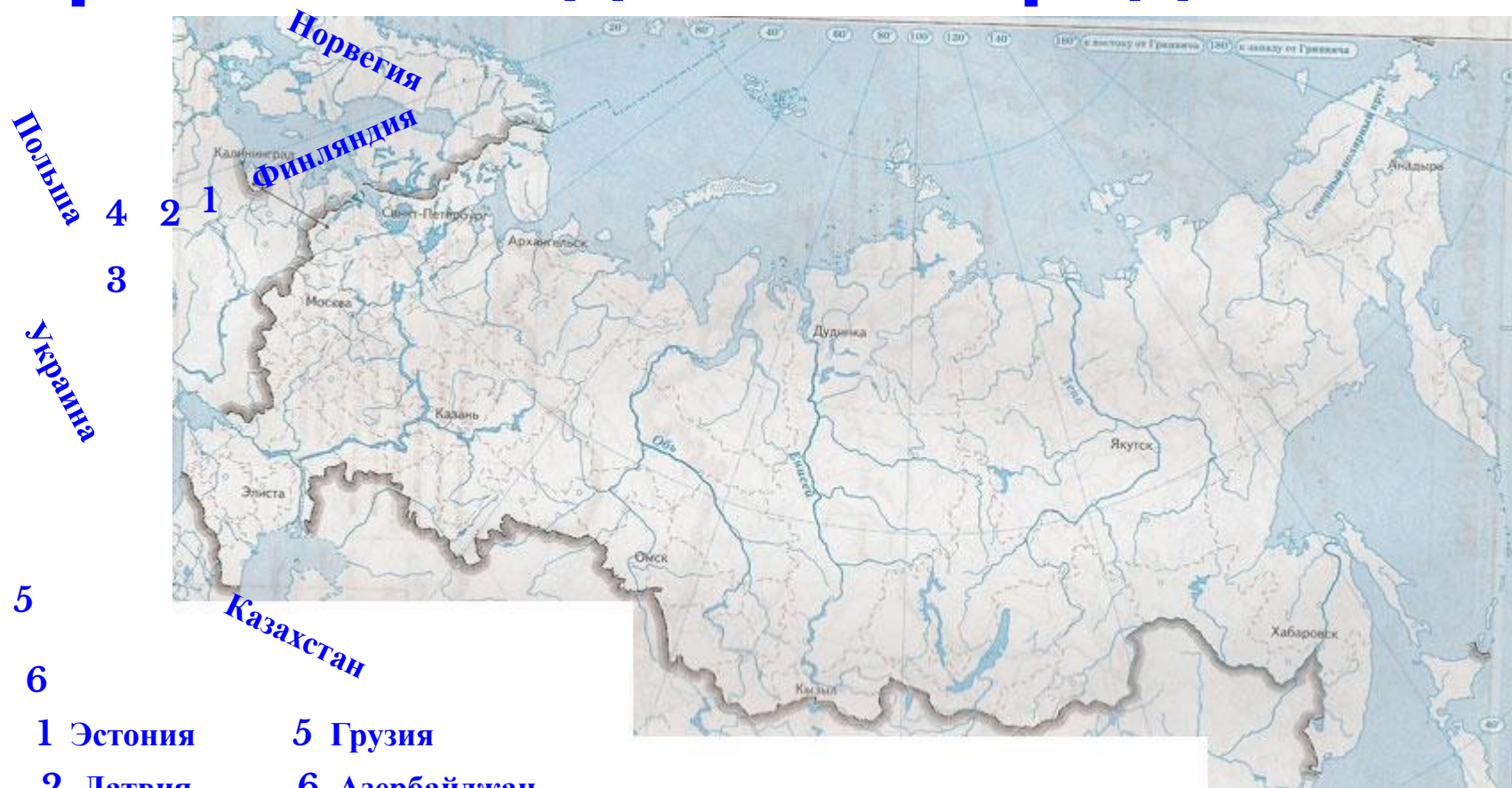
**Основная территория
Российской Федерации
граничит по суше
с 14 странами.**

**По морю, Россия граничит
с 12-ю государствами.**

Схема «страны – соседи разного порядка»



Сухопутная граница РФ страны-соседи 1-го порядка



Польша 4 2 1

Украина 3

5

6

Казахстан

- 1 Эстония
- 2 Латвия
- 3 Белоруссия
- 4 Литва
- 5 Грузия
- 6 Азербайджан
- 7 Северная Корея

Китай (КНР)

Монголия

Морская граница РФ



Польша 2

Украина

5

6

1 Эстония

2 Литва

5 Грузия

6 Азербайджан

7 Северная Корея (КНДР)

7

Казахстан

США

Япония



Проверим

названия морей

- 1 Каспийское море**
- 2 Черное море**
- 3 Балтийское море**
- 4 Японское море**
- 5 Берингово море**

- 6 Охотское море**
- 7 Чукотское море**
- 8 Азовское море**
- 9 Баренцево море**
- 10 Карское море**

- 11. Море Лаптевых**
- 12. Восточно-Сибирское**
- 13. Белое море**

Масштаб 1:32 000 000
в 1 см 320 км

1. Задание 2 № 2

С какой из перечисленных стран Россия имеет сухопутную границу?

- 1) Швеция
- 2) Эстония ★
- 3) Иран
- 4) Таджикистан

2. Задание 2 № 32

Какие из перечисленных островов входят в состав территории Российской Федерации?

- 1) архипелаг Шпицберген
- 2) архипелаг Северная Земля ★
- 3) Алеутские острова
- 4) Марианские острова

3. Задание 2 № 62

С какой из перечисленных стран Россия имеет сухопутную границу?

- 1) Молдавия
- 2) Венгрия
- 3) Белоруссия ★
- 4) Армения

5. Задание 2 № 182

С какой из перечисленных стран Россия имеет сухопутную границу?

- 1) Болгария ★
- 2) Польша
- 3) Молдавия
- 4) Турция

6. Задание 2 № 228

По акватории какого из перечисленных морей проходит морская Государственная граница Российской Федерации?

- 1) Японское ★
- 2) Средиземное
- 3) Южно-Китайское
- 4) Северное

9. Задание 2 № 318

С какой из перечисленных стран Россия не имеет границы?

- 1) Армения ★
- 2) Азербайджан
- 3) Норвегия
- 4) Грузия