A scenic view of a mountain valley. In the foreground, there are large, dark grey rocks scattered across a green, grassy field. The middle ground shows a valley with a small settlement of white buildings and a forest of dark green trees. In the background, majestic mountains are covered in snow, with a clear blue sky above. The text "Северо-Кавказский экономический район" is overlaid in a large, bold, dark grey font.

Северо- Кавказский экономический район



КАВКАЗ

Кавказ подо мной. Один в вышине
Стою над снегами у края стремнины;
Орел, с отдаленной поднявшись
вершины,
Парит неподвижно со мной наравне.
Отселе я вижу потоков рожденье
И первое грозных обвалов движенье.
Здесь тучи смиренно идут подо мной;
Сквозь них, низвергаясь, шумят
водопады;
Под ними утесов нагие громады;
Там ниже мох тощий, кустарник сухой;
А там уже рощи, зеленые сени,
Где птицы щебечут, где скачут олени.
А там уж и люди гнездятся в горах,
И ползают овцы по злачным
стремнинам,
И пастырь нисходит к веселым долинам,
Где мчится Арагва в тенистых берегах,
И нищий наездник таится в ущелье,
Где Терек играет в свирепом веселье;
Играет и воет, как зверь молодой,
Завидевший пищу из клетки железной;
И бьется о берег в вражде бесполезной
И лижет утесы голодной водной...
Вотще! нет ни пищи ему, ни отрады:
Теснят его грозно немые громады.

1820 г.



- Северный Кавказ расположен между тремя морями (Черным, Азовским, Каспийским),
- Площадь: 355,1 тыс. км².
- Население: 18 млн. чел.

Географическое положение


ТРАНСПОРТНО-ГЕОГРАФИЧЕСКОЕ ПОЛОЖЕНИЕ





- В состав Северо - Кавказского экономического района входят: 10 субъектов Федерации .

Краснодарский край. Центр: Краснодар.



Ставропольский край. Центр: Ставрополь.



Ростовская область. Центр: Ростов-на-Дону.



Республика Адыгея. Центр: Майкоп.



Республика Кабардино- Балкария.

Центр: Нальчик.




Республика Северная Осетия (Алания).

Владикавказ.



Республика Ингушетия (Ичкерия). Центр: Магас



Чеченская Республика. Центр: Грозный.

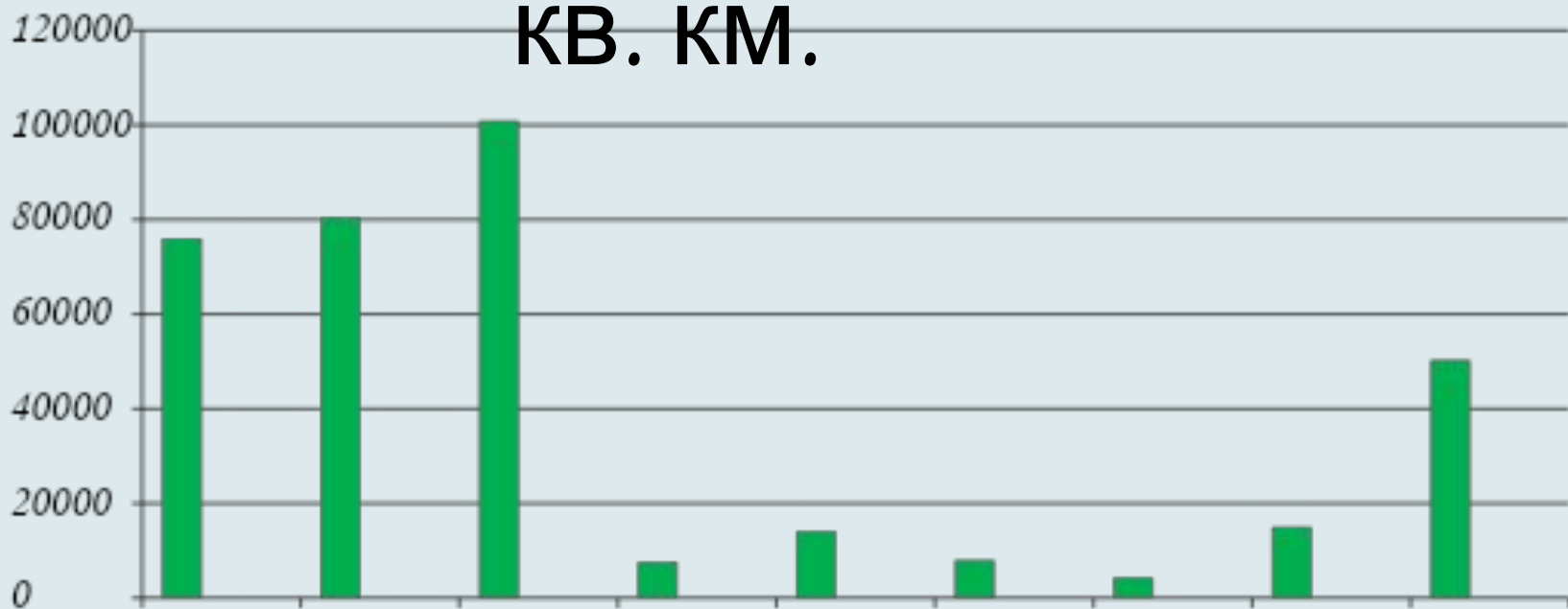


Республика Дагестан. Центр: Махачкала.



Площадь субъектов Федерации,

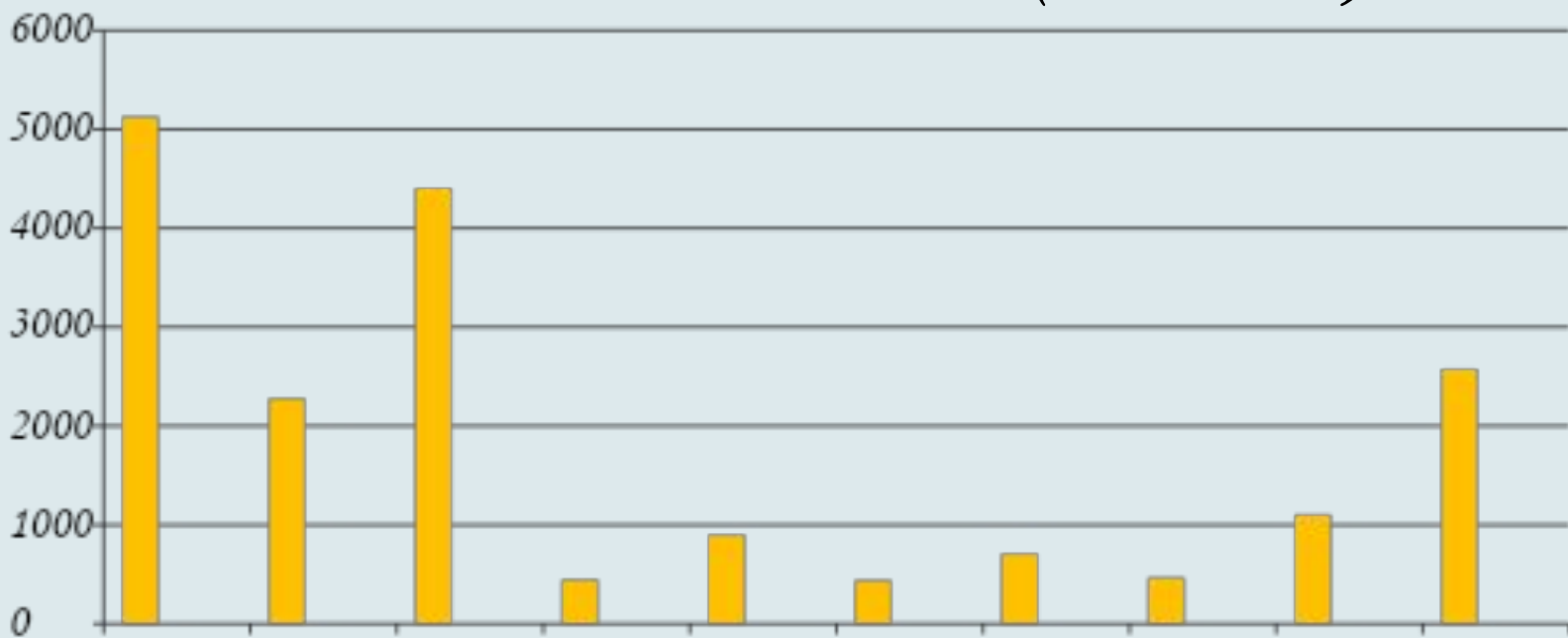
КВ. КМ.



Население Кавказа.



Население, тыс. чел. (2002 г.)



Национальный состав.



Кабардинцы.



Ингуши.

Н
на
на
че



- Северокавказский район один из наиболее густонаселенных районов страны. От других районов страны население Северного Кавказа отличается многонациональностью. В одном только Дагестане проживает более 30 народностей. Наиболее многочисленные коренные национальности Северного Кавказа образуют самостоятельные республики : Адыгею, Дагестан, Кабардино - Балкарскую, Карачаево- Черкесскую, Северную Осетию, Ингушскую и Чеченскую. На Северном Кавказе преобладает городское население (54 %). Города в основном средние и малые . В районе насчитывается 8 тысяч

Размещение населения.

Большая часть населения Северного Кавказа проживает в городах. Всего насчитывается около 100 городов. Самый крупный по численности населения город - Ростов - на - Дону - единственный на Северном Кавказе город-миллионер.



Ставрополь



Краснодар

Ростов-на-Дону



Ингушетия. Магас.
Здание администрации




Северокавказский регион является крупнейшим поставщиком нефти и газа. Ведущими отраслями рыночной специализации являются: газовая, нефтяная, каменноугольная, цветная металлургия, разнообразное машиностроение, цементная и пищевая промышленность. Северный Кавказ - один из старейших нефтеперерабатывающих районов страны. К старым районам нефтепереработки Грозный, Туапсе, Краснодар в последние годы добавились новые в Предкавказье. Природный газ добывается в основном в Ставропольском и Краснодарском краях, а попутный - в Чечне и Дагестане. Добывается также газовый конденсат - ценнейшее сырье для химической





- Северокавказский регион отличается богатством и разнообразием сырьевых и топливно-энергетических ресурсов. Значительны запасы природного газа. Общие геологические запасы углей составляют около 44 млрд. т. Сосредоточены они в основном в Ростовской области, в восточной части Донбасса. Преобладают антрациты залегающие в основном на глубине около 600 метров. Северный Кавказ располагает значительными ресурсами руд цветных и редких металлов (свинца, цинка, серебра).



Угольная промышленность сосредоточена в Ростовской области, куда заходит восточное крыло Донбасса. Угли в небольшом количестве есть также на юге

Ставропольского края, в Кабардино-Балкарии и Дагестане. В районе представлена цветная и черная металлургия. В г.

Владикавказе работает электроцинковый завод, Урупский горно-обогатительный комбинат - в

Карачаево-Черкессии, в Тырныаузе -

вольфрамомолибденовый комбинат.

Металлургические заводы специализируются на

производстве стапи труб а также



- Малообеспечен Северный Кавказ лесными ресурсами (на его долю приходится лишь 0,5 %). Их особенностью является то, что 65 % леса относится к высокогорным лесам и не имеют эксплуатационного значения. В связи с этим леса Северного Кавказа могут рассматриваться с точки зрения их рекреационно-оздоровительной и природоохранной



- Химический комплекс развивается преимущественно на местном сырье и производит разнообразные виды продукции - фосфорные и азотные удобрения, лаки и краски, синтетические моющие средства, пластмассы и искусственные волокна.





- К отраслям рыночной специализации относятся сельскохозяйственное машиностроение и производство технологического и бурового оборудования для газовой и нефтяной промышленности. Отраслью рыночного значения является производство электровозов - Новочеркасск. В Северо-Кавказском районе также производятся речные и морские суда. Появились новые трудоемкие отрасли машиностроения - приборостроение, электротехника и др. Новой отраслью



- Основой экономики Северного Кавказа является электроэнергетика. Во многих районах построены тепловые и гидравлические электростанции. Наиболее крупные тепловые электростанции созданы в Краснодаре, Грозном, Новочеркасске, Невинномысске, а среди гидроэлектростанций выделяются : Цимлянская, Гизельдонская, Баксанская, Белореченская. Энергосистема района соединена с Донбассом, Поволжьем.



- Значительный удельный вес в России занимает в производства зерна, сахарной свеклы, семян подсолнечника, овощей, плодов, винограда и продуктов животноводств. Курортный рекреационный комплекс имеет общероссийское значение. Северный Кавказ занимает важное место в экономике России. Его удельный вес в промышленности - 8 %, в сельском хозяйстве - 16 %.



- Ведущая зерновая культура России - озимая и яровая пшеница. Более урожайной, но и требовательной к теплу и качеству почв является озимая пшеница. Ее посевы сосредоточены на Северном Кавказе и в Центрально - Черноземном районе. Яровая пшеница преобладает в



- Северный Кавказ - главный производитель кукурузы в Российской Федерации. Теплолюбивая культура кукуруза на зерно выращивается на Северном Кавказе, в Центральном Черноземье и южном Поволжье (так называемый 'кукурузный пояс').



- Из крупяных культур в России основными являются просо, гречиха и рис. Просо возделывают в степных районах Северного Кавказа. Отраслью специализации является и рисосеяние. Рисовые системы созданы в Краснодарском крае, в Ростовской области и Дагестане. Крупнейший производитель риса - Кубань. Сахарная свекла преимущественно произрастает в Центральном Черноземье и на Северном Кавказе. Главная масличная культура - подсолнечник - выращивается на Северном Кавказе. Конопля возделывается в Нечерноземье и на Северном Кавказе.



- Велико значение района в производстве важных технических культур : подсолнечника, сахарной свеклы, табака. Северный Кавказ крупный район садоводства и виноградарства. Здесь находится около трети всех плодово-ягодных насаждений и почти все виноградники РФ. Северный Кавказ - единственный в России район, где выращиваются субтропические культуры - чай, цитрусовые, хурма, инжир. Велик удельный вес Северного Кавказа и в производстве овощей. Общероссийское значение имеет плодородство, особенно виноградарство. Виноградники размещаются в Кубано-Черноморском районе, в основном вокруг Анапы, Геленджика и Темрюка. Неслучайно Северному Кавказу принадлежит ведущее место в России по производству столовых и сухих вин, шампанского и коньяков.





Здесь разводятся красно степная и калмыцкая породы крупного рогатого скота. На Нижнем Дону и на Кубани развито свиноводство, где оно

выгодно сочетается с зерновым хозяйством и свеклосеянием.

Преобладает крупная белая порода свиней, которая отличается

высокой продуктивностью.

Овцеводство распространено главным образом в Ставропольском крае, Ростовской


области и в Дагестане. Большое значение имеет здесь тонкорунное овцеводство.

Северный Кавказ занимает ведущее место в России по настригу шерсти.

Развито на Северном Кавказе и птицеводство. Известны в стране

Адлерская

птицефабрика, Пабицкое



- Северный Кавказ имеет также все предпосылки для развития туризма и альпинизма, организации здесь горнолыжных курортов. Район богат также разнообразными минеральными водами - соляно-щелочными, железистыми, углекислыми, азотными, метановыми. Район обладает не только минеральными источниками и лечебными грязями, но и прекрасным климатом предгорий, живописной природой. Особенно выделяются две группы курортов - Минеральных вод и Причерноморская. Анапа - самый большой детский курорт России. Число солнечных дней здесь достигает 280 в год. Осадки выпадают реже, чем в других южных районах побережья Черного моря.



Курорт Сочи вытянут на *140* км. Здесь насчитывается свыше *150* санаториев и домов отдыха. Это крупнейший в России климатический и бальнеологический курорт. Основное лечебное средство - мацестинские сероводородно-хлоридно-натриевые воды. В санаториях Кисловодска, Пятигорска, Железноводска и Ессентуков лечатся ежегодно сотни тысяч человек. В районе исключительно благоприятные условия для развития туризма и альпинизма. Заслуженной славой пользуются у туристов Баксанское ущелье, Теберда, Домбай, Архыз и другие места с уникальными ландшафтами. В то же время рекреационные ресурсы побережья Каспийского моря и ресурсы горной зоны используются очень слабо. Дальнейшее развитие курортно-рекреационного комплекса представляется наиболее эффективным и целесообразным направлением в развитии всего хозяйства Северо-Кавказского экономического района.



Большая часть равнинного Северного Кавказа лежит в зоне степей. Только на востоке они сменяются полупустынями. Предгорья Большого Кавказа покрыты широколиственными и хвойными лесами, преобладает дуб, бук и граб.



- По природным условиям Северный Кавказ разделяется на несколько зон:
острозасушливую, засушливую, зону неустойчивого увлажнения и влажную зону.
Годовое количество осадков в острозасушливой зоне ниже 300 мм, из них 60 % выпадает летом в виде дождей, быстро испаряющихся при высокой температуре.
Здесь преобладают бедные каштановые почвы.
Влажная зона с осадками свыше 550 мм занимает лесостепную, лесную и горную области южных районов Северного Кавказа. В степи залегают мощные черноземы.



- Северный Кавказ относится к районам с высокой трудообеспеченностью. В отличие от других районов европейской части России на Северном Кавказе высок естественный прирост населения. В настоящее время в связи со сложной финансово-экономической ситуацией в стране здесь происходит высвобождение рабочей силы и



- В настоящее время в связи со сложной финансово-экономической ситуацией в стране здесь происходит высвобождение рабочей силы и превращение района в трудоизбыточный. В этих условиях проблема занятости приобретает особую актуальность. В то же время в связи с Чеченской войной и другими национальными конфликтами наблюдается миграционный отток беженцев, особенно русскоязычного населения, в другие районы России.



- Огромное значение для внутренних перевозок и для связей с другими районами России и странами зарубежья имеет транспорт, и прежде всего железнодорожный. Главная магистраль - Северо-Кавказская с продолжением в Азербайджан. Кроме этой главной магистрали в районе проходит дорога, соединяющая Волгоград с Сальском, Краснодаром и Новороссийском, пересекая Кавказскую дорогу. Получил развитие трубопроводный транспорт. Особенно важна роль нефтепровода Махачкала - Грозный - Туапсе. Вывоз из Северного Кавказа преобладает над ввозом. Вывозятся уголь, нефть, газ, хлеб, строительные материалы, овощи, фрукты, консервы, вино, продукция машиностроения. Ввозят на Северный Кавказ лес и пиломатериалы, прокат черных металлов, машины и оборудование, автомобили, тракторы, калийные и фосфорные удобрения, продукцию легкой промышленности.



Судя по многочисленному количеству статей в газетах и журналах и передачах, можно сделать вывод, что современный Северный Кавказ живет за счет

натурального хозяйства и дотаций из Москвы.

Как уже упоминалось этот регион является далеко не бедным в отношении

природных ресурсов, однако же сейчас, как и в советские времена доходная

часть региональных бюджетов почти на 60-85 % обеспечена трансфертами.

Большая

часть денег разворовывается, их не хватает на своевременную выплату зарплаты

бюджетникам и пенсии.