

An aerial photograph of a village in Ryazan, Russia, during a dramatic sunset. The sky is filled with dark, heavy clouds, with a bright orange and yellow glow from the setting sun breaking through near the horizon. A wide river flows through the center of the village, reflecting the colorful sky. In the foreground, a white church with a green roof and a tall, thin spire stands on a grassy hill. To the left, several small wooden houses with grey roofs are visible among trees. The overall scene is peaceful and scenic.

Озера и реки Рязани

Выполнила: Юмангулова Нелли

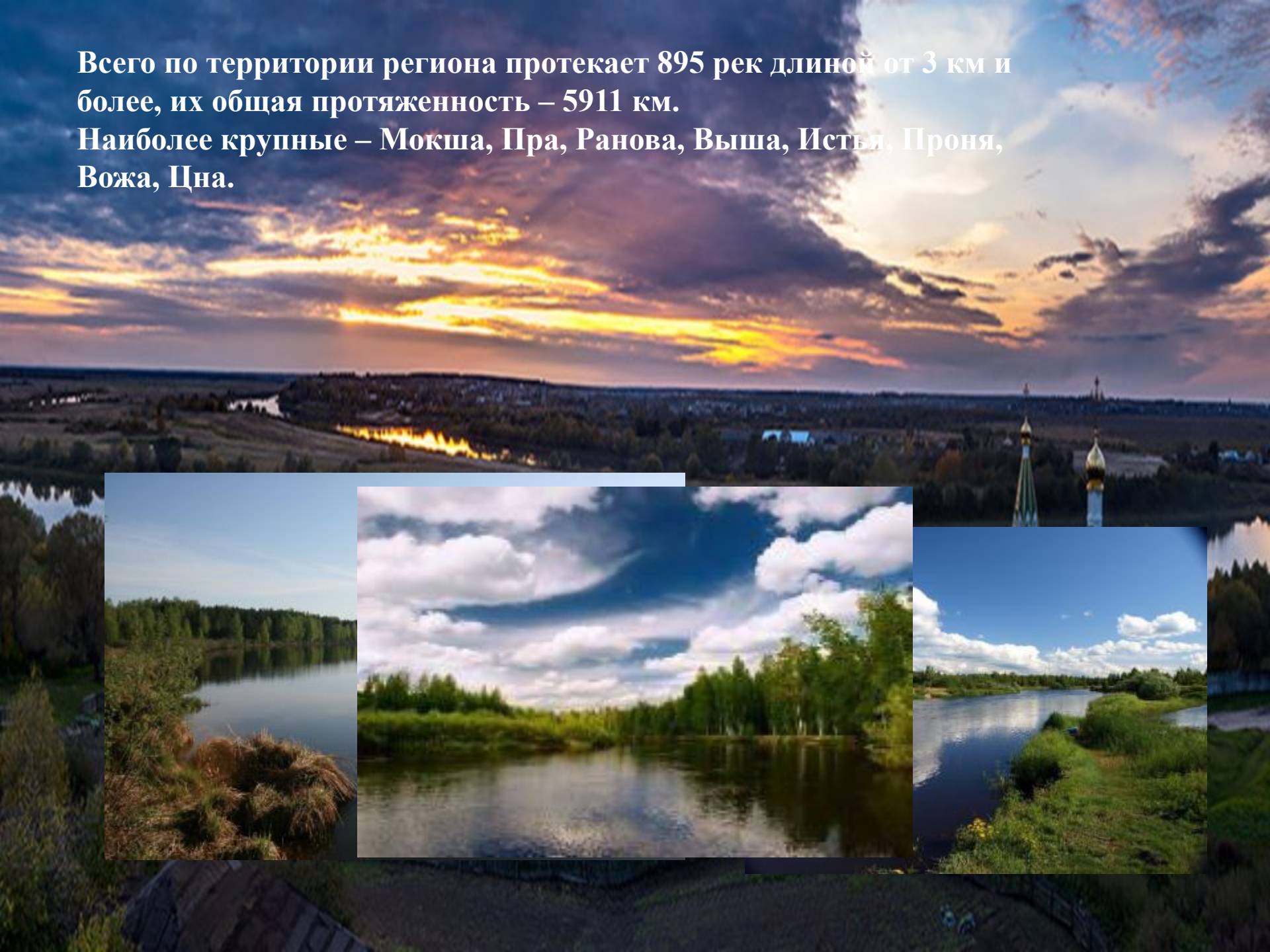
Ученица «Б» класса

МБОУ «Школа №46» г. Рязань

Руководитель: учитель начальных

классов Козорезова Инесса

**Всего по территории региона протекает 895 рек длиной от 3 км и более, их общая протяженность – 5911 км.
Наиболее крупные – Мокша, Пра, Ранова, Выша, Истья, Проня, Вожа, Цна.**



Река Ока



В Рязанской области из-за холмистых местностей у Оки наблюдается заметная извилистость. Возле слияния с рекой Проней Ока, делая излучину, поворачивает направо, а после слияния с рекой Парой опять течёт на север, и, делая возле Касимова заметную большую излучину, продолжает течь на север, где на территории Ермишинского района в неё впадает река Мокша.



Далее с заметными излучинами течёт, разделяя Владимирскую и Нижегородскую области, где протекает также через Муром, Павлово (в Павловском районе в неё впадает Клязьма), Дзержинск. В конце своего течения Ока доходит до Нижнего Новгорода, где впадает в Волгу. Максимальная ширина поймы — в среднем течении, в месте впадения Пры, около 2,5 км.

Река Осётр

Осётр — река, Рязанской областях, правый приток Оки.

Длина — 228 км, площадь бассейна — 3480 км².

Река популярна у туристов водников, в русле есть небольшие порожки и шивера - от старых плотин и выходов пород.

В долине реки много исторических мест!

Питание преимущественно снеговое. Замерзает в ноябре, вскрывается в конце марта — апреле.

На реке стоит город Зарайск и посёлок городского типа Серебряные Пруды.

Берёт начало на Среднерусской возвышенности, в Тульской области, близ деревни Мелеховка. Течёт в живописной долине преимущественно в широтном направлении по холмистой безлесной местности. По верхнему течению Осетра — выходы известняка. Впадает в Оку в 870 км от её устья, в 14 км выше Коломны. Река несудоходна.



Река Проня



Проня — река в Рязанской и Тульской областях России, правый приток реки Оки. Длина реки 336 км, площадь бассейна 10,2 тыс. км², средний уклон 0,3 м/км, средний расход воды в устье около 50 м³/с. Река Проня - одной из лучших и рыболовных рек Рязанской области. Наиболее интересны для рыболовов участки этой реки, лежащие в ее среднем и нижнем течении.

В долине реки много исторических мест, есть памятники археологии, в том числе, поселения древней мордвы и мещёры. На Проне стоят города Михайлов, Новомичурино, посёлки городского типа Октябрьский, Пронск. Недалеко от реки стоит город Кораблино.

Исток Прони находится в деревне Костино Рязанской области близ границы с Тульской областью, к востоку от Кимовска и югу от Михайлова.

Река Пара

Пара́ — река в России, протекает в основном в Рязанской области (Сараевский, Сапожковский, Путятинский и Шиловский районы), только несколько первых километров в Тамбовской области (Сосновский и Моршанский районы).

Интересна для сплавов весной и в начале лета, на реке хорошая рыбалка!

Устье реки находится в 556 км по правому берегу реки Ока.

Длина реки составляет 192 км, площадь водосборного бассейна 3590 км².

Течёт на север по Окско-Донской равнине.

Питание преимущественно снеговое.

Замерзает в ноябре, вскрывается в апреле. Сплавная.



Река Мокша

Мокша (мокш. Мокша или Йов) — большая река в Пензенской, Нижегородской, Рязанской областях и Мордовии, правый приток Оки, впадает в Оку у Пятницкого Яра, ниже города Касимова.

Длина — 656 км, площадь бассейна — 51 тыс. км². В 1950-х годах в среднем течении реки было построено несколько гидроузлов с ГЭС, но без судоходных шлюзов. В 1955 году в 2 км ниже устья р. Цны на реке Мокше построен Рассыпухинский гидроузел с ГЭС и деревянным судоходным шлюзом. Судоходство по реке осуществлялось до середины 1990-х годов. Притоки: правые — Сивинь, Сатис, Ермишь; левые — Вад, Цна. Города: Темников, Краснослободск. На р. Мокша находится Рождество-Богородичный Санаксарский монастырь.



Река Выша

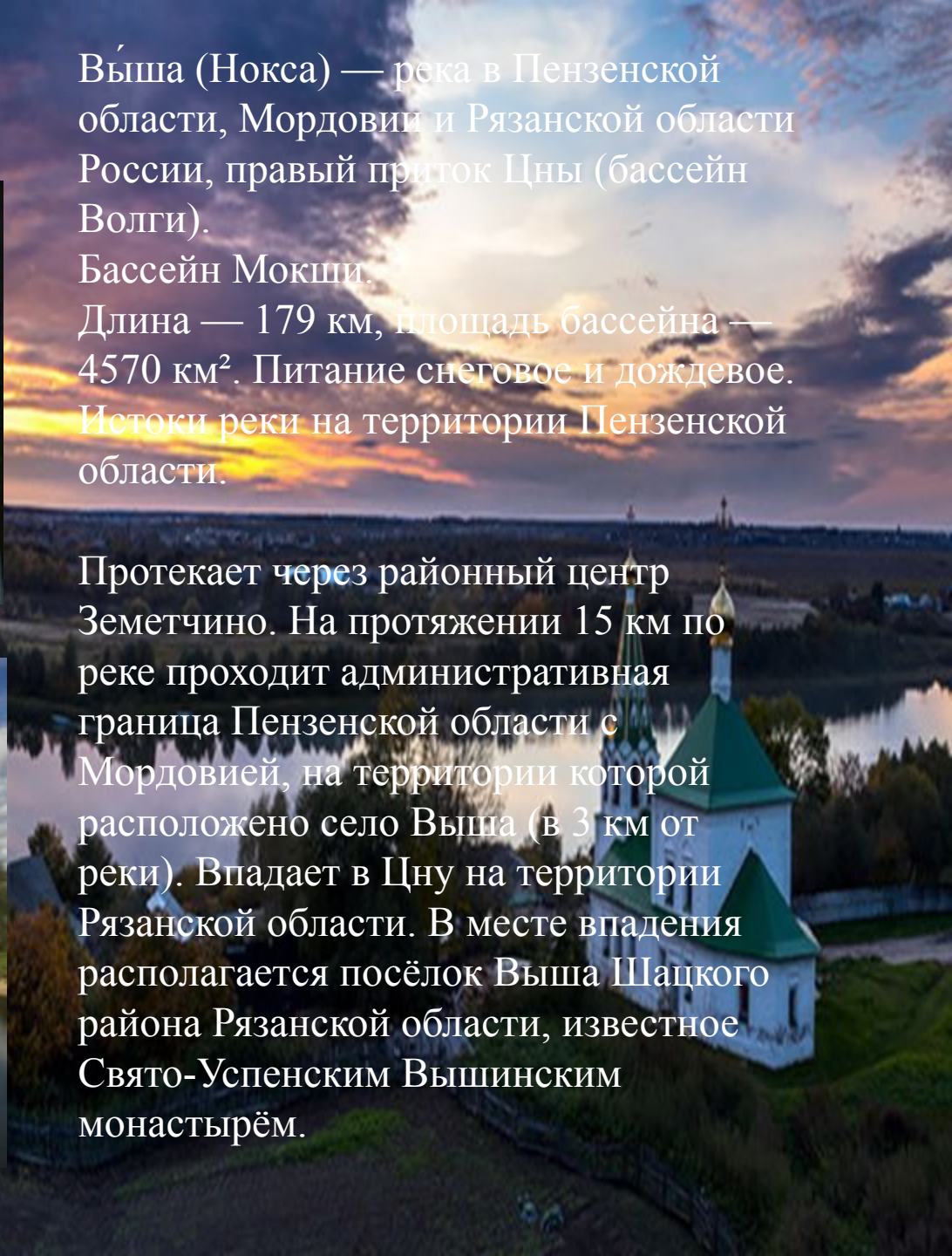


Вы́ша (Нокса) — река в Пензенской области, Мордовии и Рязанской области России, правый приток Цны (бассейн Волги).

Бассейн Мокши.

Длина — 179 км, площадь бассейна — 4570 км². Питание снеговое и дождевое. Истоки реки на территории Пензенской области.

Протекает через районный центр Земетчино. На протяжении 15 км по реке проходит административная граница Пензенской области с Мордовией, на территории которой расположено село Выша (в 3 км от реки). Впадает в Цну на территории Рязанской области. В месте впадения располагается посёлок Выша Шацкого района Рязанской области, известное Свято-Успенским Вышинским монастырём.



Река Вад


Вад (Большой Вад) — средняя река в Пензенской области, Мордовии и Рязанской области, левый приток реки Мокши, (бассейн Оки).

Длина реки — 222 км, площадь бассейна — 6500 км².

Извилистая, в основном лесная (хотя есть и луговые участки) река.

Среднегодовой расход воды в верхнем течении (у Авдалово) — 7,5 м³/сек.

Берёт начало в лесах Пензенской области в 17 км юго-восточнее Вадинска, близ сёл Коповка и Красная поляна Вадинского района.



Река Гусь



Гусь — река в Рязанской и Владимирской областях России, левый приток Оки.

Очень интересный город на реке — Гусь-Хрустальный.

Места проживания летописной мери, для многих марийцев покажутся знакомыми названия притоков Гуся - Нарма, Дандур, Нинур, Пынсур, Сентур и т.д. А название реки Гусь, по мнению ученых, имеет финно-угорское происхождение.

Река протекает по живописному Мещёрскому краю!

Длина реки — 146 километров.

Истоки находятся в районе деревни Арсамаки (Гусь-Хрустальный район Владимирской области) (127 метров над уровнем моря), а устье за пристанью Забелино Касимовского района Рязанской области (высота 83 м), образуя небольшое озеро.

Река Цна

Цна — река в Тамбовской и Рязанской областях России, левый приток реки Мокши (бассейн Оки-Волги).

На реке стоят города Котовск, Тамбов, Моршанск, Сасово.

Начинается в Сампурском районе от слияния речек Белый Плёс и Мокрая Вершина.

Принимает справа и слева многочисленные притоки: Кариан — длина 48 км, Липовица — 52 км, Лесной Тамбов — 89 км, Челновая 121 км, Керша с Хмелиной — 86 и 49 км, Кашма с Большим и Малым Ломовисом — соответственно 111, 106, 66 км, Серп — 66 км и др.



Реки Рязанщины, относящиеся главным образом к бассейну Оки, это равнинные реки, для которых характерно высокое весеннее половодье.

Кроме того, на территории области находится более 2800 больших и малых озер (около 60 тыс. га зеркала) с большими отложениями сапропеля. Его разведанные запасы в 52 водоемах составляют 81 млн. м³.

