

ПОВОЛЖЬЕ



Задание: пользуясь политико-административной картой России охарактеризуйте состав Поволжского экономического района.



A photograph of a pond filled with large, green lily pads. Several yellow flowers are in various stages of bloom, some fully open and some as buds. The water is dark, and the overall scene is lush and green.


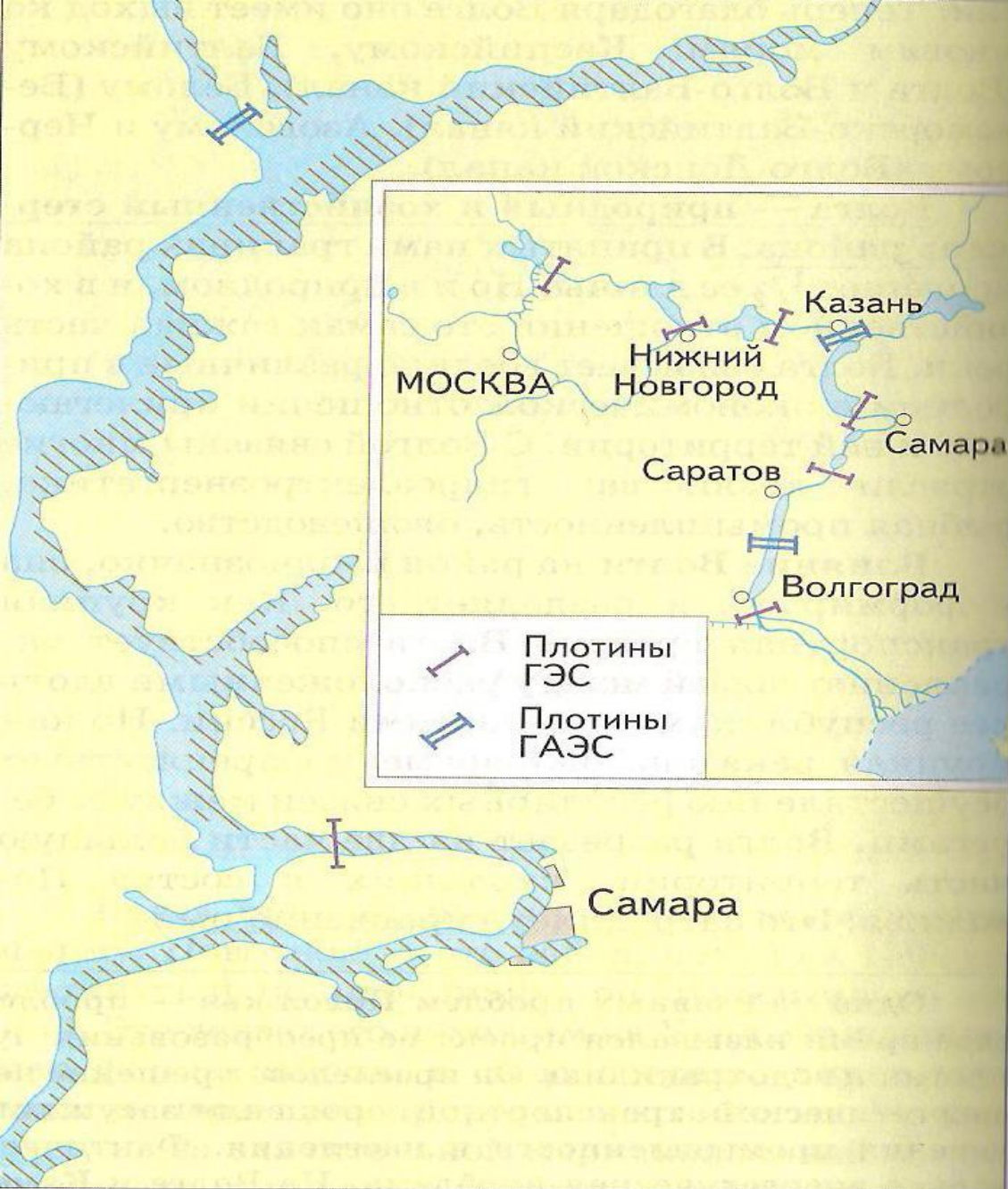
**Главный фактор
формирования
района – это река
ВОЛГА**



Во-первых, Волга придает району очень своеобразную форму

Во-вторых, Волга оказывает сильное влияние на географическое положение района

150 KM
└──────────┘



В -четвертых, Волга – природный и хозяйственный стержень района

В -пятых, влияние Волги на район неоднозначно: она и формирует, и разделяет его



ПРИРОДА ПОВОЛЖЬЯ

Природные условия

ПОВОЛЖЬЯ

- ❖ рельеф – равнинный; в геологическом отношении Поволжье - это осадочный чехол древней Русской платформы.
- ❖ климат - умеренно-континентальный, на юге континентальный; на юге - жаркое лето, увлажнение на севере достаточное, на юге - недостаточное, возможны засухи - причина неурожаев.
- ❖ природные зоны - ярко выражена широтная зональность; район вытянут с севера на юг более чем на тысячу километров: смешанные леса - Татарстан; лесостепи - Ульяновская и Самарская области; степи - Саратовская и Волгоградская области; полупустыни - Астраханская область.

Рельеф

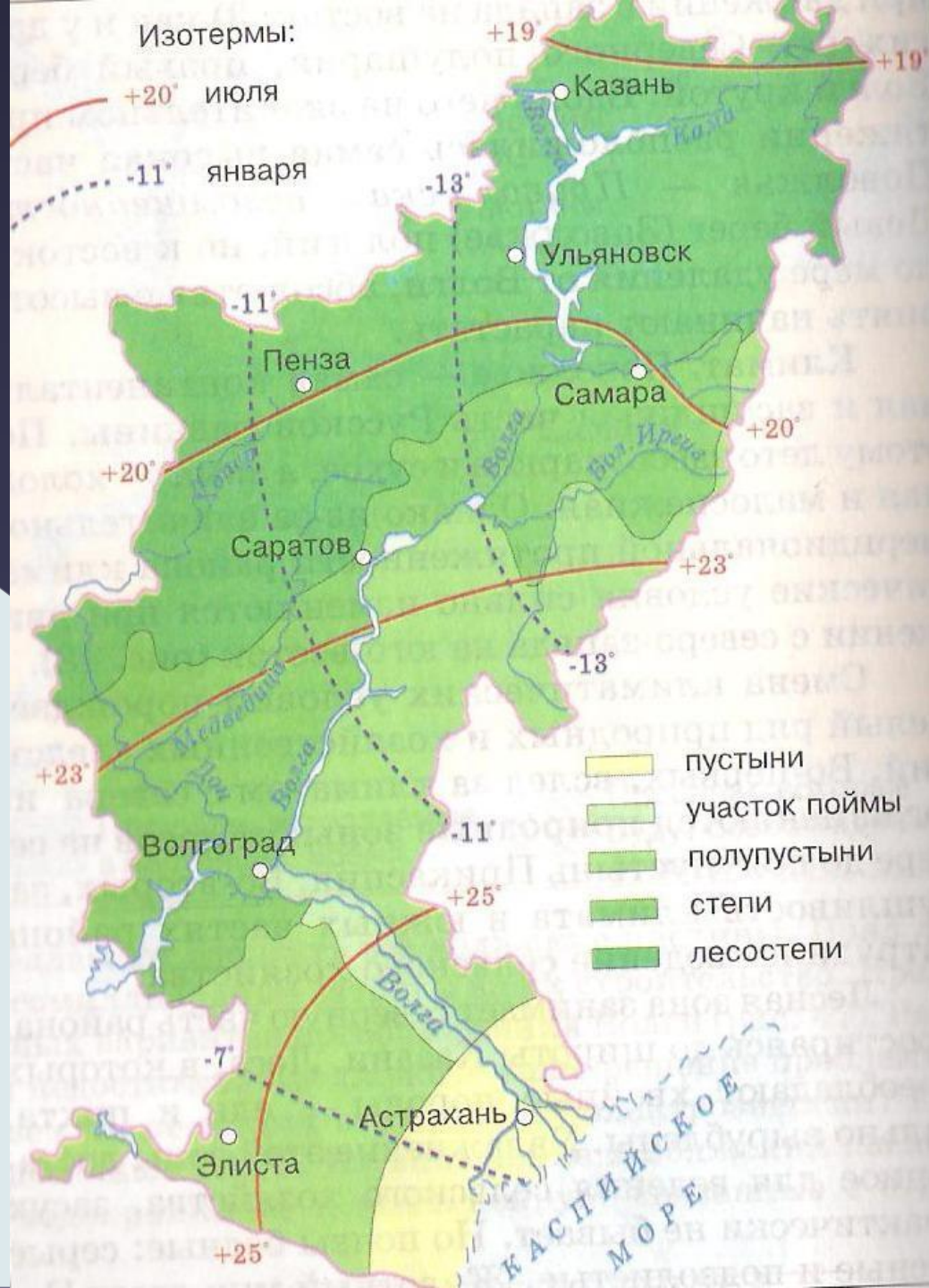
В рельефе Поволжья проявляются три основные закономерности:


- ❖ Общий наклон поверхности к югу
- ❖ Чередование возвышенностей и низменностей при движении с запада на восток
- ❖ Как и других рек Северного полушария, правый берег Волги крутой

Климат

*Поволжье – самая
континентальная и
засушливая часть
Русской равнины.*

Вслед за климатом с севера на юг изменяются природные зоны: от лесов на севере до полупустынь Прикаспия





Поволжье обладает разнообразными природными ресурсами, среди которых особо выделяются агроклиматические ресурсы, нефть, газ, поваренная соль и рыба

**Главное богатство
Поволжья – огромные
площади
сельскохозяйственных
угодий**

Природные ресурсы Поволжья

1. Минеральные ресурсы:

- а) ведется добыча нефти и газа (Татария, Самарская и Астраханская области);**
- б) поваренная соль (озер Эльтон и Баскунчак);**
- в) строительные материалы.**

2. Агроклиматические и земельные ресурсы (условие для развития АПК).

3. Водные ресурсы водохранилищ реки Волги.

4. Рыбные ресурсы - это, прежде всего, осетровые (90% мировых запасов) Каспийского моря.