

# ***Spojené královstvo***

Geografia: 7.ročník

# Spojené královstvo (Británie)



rozloha: 243 610 km<sup>2</sup>

hl.mesto: Londýn

počet obyv.: 62,7 mil.

hustota zaľudnenia: 257ob/km<sup>2</sup>

Geografická poloha:

- a) V ktorej časti E.leží
- b) Aký je to štát (pevninský, ostrovný)
- c) Čo ho obmýva

# Spojené kráľovstvo (Británia)



rozloha: 243 610 km<sup>2</sup> hl.mesto: Londýn

počet obyv.: 62,7 mil. hustota zaľudnenia: 257ob/km<sup>2</sup>

Geografická poloha:

Británia leží v západnej E; ostrovný štát,  
obmýva ju AO, Severné m., Keltské m. a  
ďalšie



Shetlandy

Orkneje

Vonkajšie  
Hebridy

Vnútorné  
Hebridy

Velká  
Británie

Man

Írsko

# Štáty Britských ostrovov

Spojené kráľovstvo  
Severného Írska  
Velkej Británie a  
Írska  
republika

A satellite-style map of the British Isles, showing the United Kingdom and Ireland. The map is overlaid with white text labels in a sans-serif font. The labels are: 'Štáty Britských ostrovov' at the top center; 'Spojené kráľovstvo Severného Írska' and 'Velkej Británie a' along the eastern coast of Great Britain; and 'Írska republika' over the island of Ireland. The map shows the terrain in shades of green and brown, with the surrounding sea in dark blue.

# Doverská úžina





# Spojené kráľovstvo (Británia)



rozloha: 243 610 km<sup>2</sup> hl.mesto: Londýn

počet obyv.: 62,7 mil. hustota zaľudnenia: 257ob/km<sup>2</sup>

- Súostrovie Britské ostrovy tvoria 2 veľké ostrovy: Veľká Británia a Írsko
- Rozkladajú sa na nich 2 štáty: Británia a Írsko
- Britské o. od pevniny oddeľuje Lamanšský prieliv



- Británia bola pre svoju mimoriadnu výhodnú polohu oddávna námornou veľmocou → získavala kolónie
- väčšinu kolónii sa Británia vzdala, mnohé z nich súčasťou **Britského spoločenstva národov** (tzv. Commonwealthu) → na ich čele formálne britský panovník (Austrália, Nový Zéland, Kanada ...)





**Škótsko**

**Severné  
Írsko**

**Wales  
Anglicko**



- Británia sa skladá zo 4 historických krajín: Anglicko, Škótsko, Wales a Severné Írsko



povrch: na J a JV nížiny, na Z a S – nižšie pohoria

podnebie: mierne oceánske p.

vodstvo: rieky sú krátke, vodnaté, pospájané prieplavmi

- rieka Temža preteká Londýnom → vďaka vysokému prílivu významný medzinárodný prístav (75 km od pobrežia)



Povrch: na J a JV - Nížiny  
na Z a S - nižšie pohoria

Podnebie: mierne oceánske p.

Vodstvo: rieky sú krátke, vodnaté  
charakterizujú dĺžku rieky, vodnatosť, ktorá rieka  
- rieka Temža preteká Londýnom → vďaka  
je najvýznamnejšia  
vysokému prílivu významný medzinárodný prístav  
(75 km od pobrežia)  
- Rieky sú pospájané prieplavmi




# Temža<sup>v</sup>



(c) Londyn.sk



# Severn





**POZNÁTE?**

**Loch Ness**



Ktorá výroba má väčší význam v poľnohospodárstve v Británii?















**Rolls Royce**





**Jaguár**















- hospodárstvo:
- poľ.: výrazne orientované na živoč.výrobu; chov hov.dob., oviec (vyniká v produkcii ovčej vlny), koní
- priem.: ťažba ropy v Severnom mori;
- najvýznamnejší stroj.priem. (autá, lode, lietadlá)
- elektrotech., chem.priem. na vzostupe
- tradičný text.priem. upadá

# LONDÝN

- námorný prístav na Temži
- veľké medzinárodné letisko
- historické a kult. pamiatky



# Westminster Big Ben







**Tower Bridge**

# Backingham







# Tower



# Trafalgar







© Jean-F



**Veľké mestá:**

**Birmingham, Manchester,  
Liverpool, Glasgow**

**Univerzitné mestá:**

**Cambridge, Oxford**

# Liverpool

- 2. největší přístav
- „black country“ - znečištěné ŽP







# Manchester







# Leeds



# Glasgow

- najväčšie mesto a prístav Škótska





# Edinburgh

- polit. a kult. stredisko Škótska





# Belfast

- hlavné mesto Severného Írska






# Cambridge







# Oxford





# Stonehenge

