

Презентация к уроку «Физико-  
географическое положение  
Австралии.  
История открытия и  
исследования материка.

Учитель географии  
МОУ СОШ №73  
города Краснодара  
Третьякова М.И.

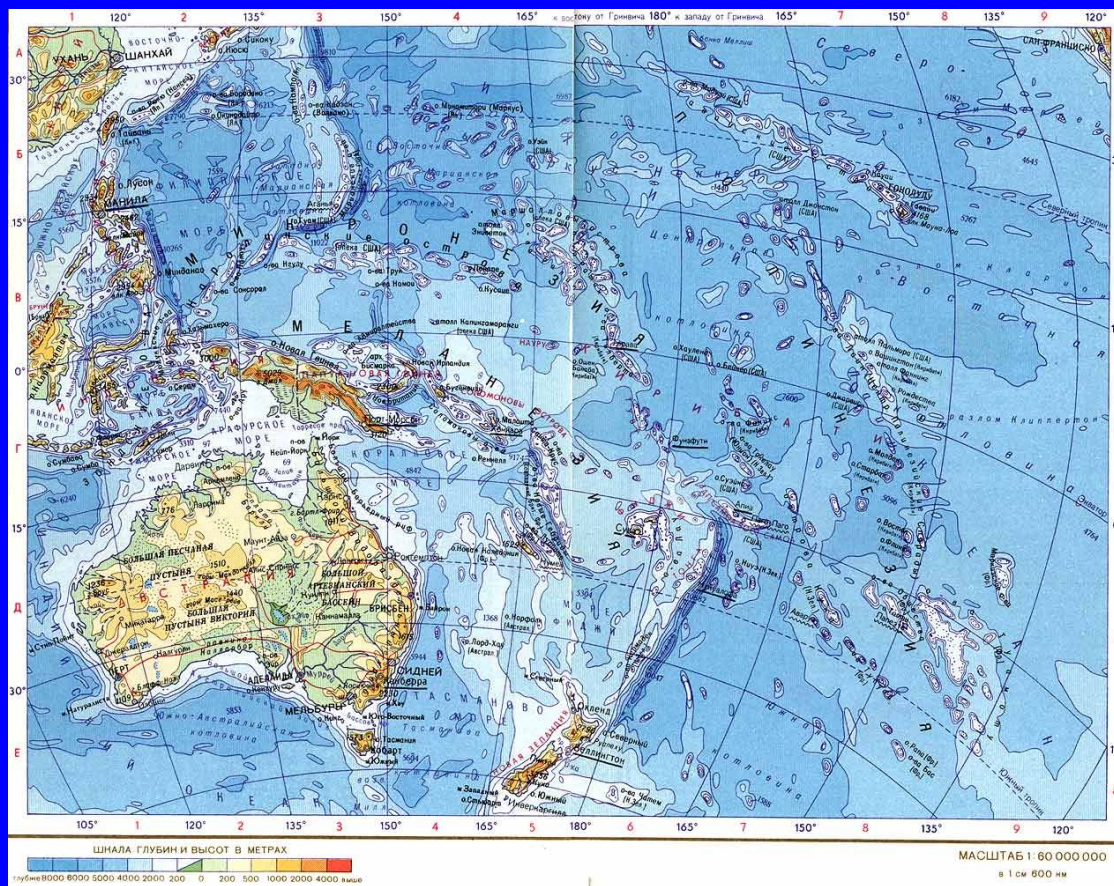


Австралия  
Столица - Канберра

# АВСТРАЛИЯ

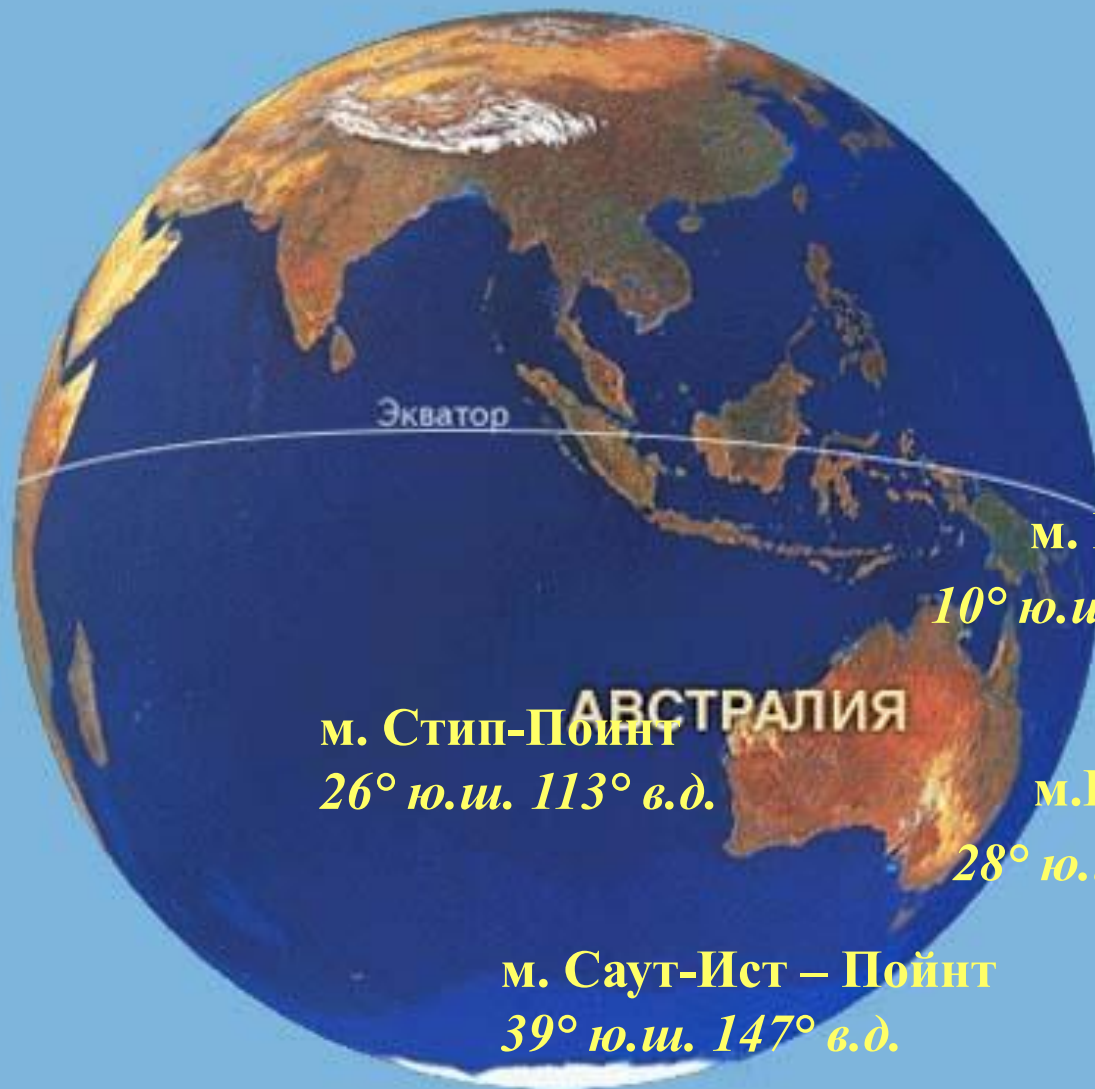


# Физико-географическое положение Австралии. История открытия и исследования материка.



*Под физико-географическим положением материка следует понимать положение по отношению:*

- *к экватору (Австралия лежит к югу от экватора);*
- *к начальному меридиану (по отношению к начальному меридиану лежит в восточном полушарии):*
- *к другим материкам (Австралия удалена от других материков);*
- *к морям и океанам (на севере и востоке омывается водами Тихого океана; на юге, севере и западе – Индийского океана);*
- *к поясам освещенности (Австралия лежит в тропическом и южном умеренном поясах освещенности).*



Экватор

**м. Йорк**

*10° ю.ш. 142° в.д*

**м. Стип-Пойнт**

*26° ю.ш. 113° в.д.*

**АВСТРАЛИЯ**

**м. Байрон**

*28° ю.ш. 153° в.д.*

**м. Саут-Ист – Пойнт**

*39° ю.ш. 147° в.д.*



А Ф Р И К А

Каликут  
(Кожикодде)

Малинди

Батавия  
(Джакарта)

**Второе плавание  
А.Тасмана**

о. Мадагаскар

о. Маврикий

**Голландские плавания  
XVI в. — начало XVII в.**

НОВАЯ  
ГОЛЛАНДИЯ  
(АВСТРАЛИЯ)

**Первое плавание  
А.Тасмана**

Вандименова  
Земля  
(о. Тасмания)

Новая Зеландия

Южный тропик

м. Доброй  
Надежды


о-ва  
Фиджи

**Абель Тасман (1603—1659) — голландский мореплаватель, прославившийся своими открытиями.**





Джеймс Кук — британский первооткрыватель.



# Сравнение географического положения Африки и Австралии



<b>План</b>	<b>Африка</b>	<b>Австралия</b>
<b>Отношение к экватору</b>		
<b>Отношение к начальному меридиану.</b>		
<b>Крайние точки:</b>  С Ю З В		
<b>Положение по отношению к другим материкам.</b>		
<b>Положение по отношению к морям и океанам.</b>		
<b>Положение по отношению к поясам освещенности</b>		

**Сравнение  
географического  
положения  
Африки и  
Австралии**



<b>План</b>	<b>Африка</b>	<b>Австралия</b>
<b>Отношение к экватору</b>	<b>Почти посередине материк пересекает экватор</b>	<b>Лежит к югу от экватора.</b>
<b>Отношение к начальному меридиану.</b>	<b>Лежит в двух полушариях: западном и восточном.</b>	<b>Лежит в восточном полушарии.</b>
<b>Крайние точки:</b>		
<b>С</b>	<b>М.Бен – Секка</b>	<b>М. Йорк</b>
<b>Ю</b>	<b>М. Игольный</b>	<b>М. Саут-Ист – Поинт</b>
<b>З</b>	<b>М. Альмади</b>	<b>М. Стип – Поинт</b>
<b>В</b>	<b>М. Рас-Хафун.</b>	<b>М. Байрон</b>
<b>Положение по отношению к другим материкам.</b>	<b>Ближе всего расположен к Африке материк Евразия</b>	<b>Наиболее удален от материков.</b>
<b>Положение по отношению к морям и океанам.</b>	<b>На востоке - воды Индийского океан. На севере и западе – воды Атлантического океана.</b>	<b>На востоке - воды Тихого океана. На севере и западе и юге – воды Индийского океана</b>
<b>Положение по отношению к поясам освещенности</b>	<b>Лежит в жарком, северном умеренном и южном умеренном поясах освещенности.</b>	<b>Лежит в жарком и южном умеренном поясах освещенности.</b>